

Afgørelser – Reg. nr.: 01409.00

Fredningen vedrører: Allested Kirke

Domme

Taksationskommissionen

Naturklagenævnet

Overfredningsnævnet

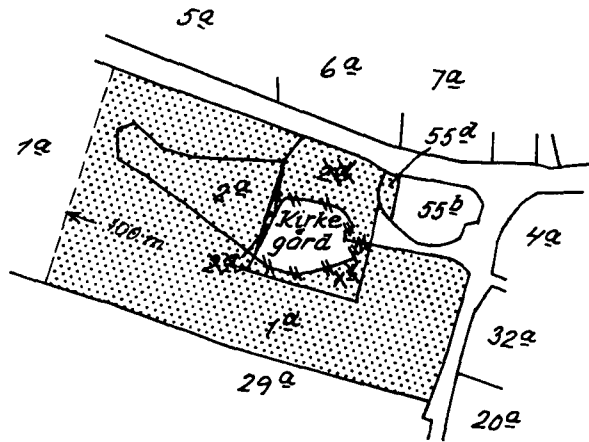
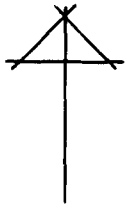
Fredningsnævnet

29-10-1950

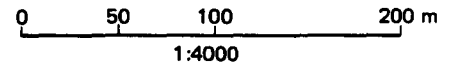
Kendelser

Deklarationer

FREDNINGSNÆVNET >



Kommune: Broby
 Ejerlav: Allested by
 Sogn: Allested



Matr. nr.	Dekl./Kendelse dato	Tinglyst dato	Bemærkninger
			For samtlige matr. nre. gælder følgende bestemmelse: Sålænge arealerne administreres af de kirkelige myndigheder, træffer kirkeministeriet afgørelse om nyplacering af bygninger m.m..
1 ^a	29/10-1950	9/3-1953	Del af 1 ^a .
2 ^a	29/10-1950	9/3-1953	Hele 2 ^a .
55 ^d	29/10-1950	9/3-1953	Hele 55 ^d .
umatr. areal	29/10-1950	9/3-1953	Del af umatr. kirkegårdsareal. Tidl. 1 ^l og 2 ^d .

Genpart.

Matr.nr. 1a, 1 l, 2 a, 2 d, og 55 d
Allested by og sogn.

Anmelder:

Fredningsnævnet
for
Svendborg amtsråds kreds
Nyborg.

Fredningsoverenskomst.

Stempel- og gebyrfri
lov nr. 140-1937.

Undertegnede formand for Allested menighedsråd, pastor F. Polke, Allested, erklærer, at rådet er villigt til, som ejer af matr.nr. 1 a, 1 l, 2 a, 2 d og 55 d af Allested by og sogn, at lade et areal af disse matr.nr. frede, for at sikrede fri beliggenhed af Allested kirke.

Arealet beskrives således: hele matr. nr. 1 l, 2 a, 2 d og 55 d samt en bremme af matr.nr. 1 a i indtil 100 meters afstand fra kirkegårdsdiget.

Fredningen har følgende omfang:

Arealerne må ikke bebygges eller beplantes med udsigtsødelæggende beplantning, ligesom der heller ikke på arealerne må anbringes transformatorstationer, telefon- og telegrafmaster og lignende eller opsættes skure, udsalgssteder, isboder, vogne til beboelse eller opbevaring af redskaber eller lignende skønhedsforstyrrende genstande. Der må i det hele taget ikke foretages ændringer i den nu bestående tilstand, ~~der~~ der kan virke skæmmende eller hindrende for udsigten til eller fra kirken.

Så længe arealerne administreres af de kirkelige myndigheder træffer kirkeministeriet, dog efter indhentet erklæring fra fredningsnævnet, afgørelse om nyplacering af bygningerne på arealerne og om tilbygning og ombygning, der ændre præstegårdens udseende.

For fredningen kræves ingen erstatning.

Rådet er enig i, at ovenstående fredningstilbud tinglyses på dets fornævnte ejendomme dog uden udgift for rådet.

Påtaleberettiget er fredningsnævnet for Svendborg amtsråds kreds og provstiudvalget.

Allested, den 29/10 1950.

F. Polke.

fm.

Idet fredningsnævnet modtager og godkender foranstående fredningstilbud, bestemmes det, at fredningen vil være at lyse på matr.nr. 1 a, 1 l, 2 a, 2 d og 55 d af Allested by og sogn.

Det fredede areal er indtegnet på vedlagte kort, af hvilket en genpart bodes henlagt på akten-

Fredningsnævnet for Svendborg amtsråds kreds, den 29/10 1950.

Keiser-Nielsen.

Genpartens rigtighed bekræftes.

Fredningsnævnet

28 FEB. 1953

Svendborg amtsråds kreds

i formandens bekræftelse.

J. H. H.
J. H. H.

akt: D. 268

Matr.nr.: *1^a 1^b 2^a 2^d 55^d*

Allsted by og sogn.

Anmelder:

Fredningsnævnet
for
Svendborg Amtsaadekreds
Nyborg

692.

20. Nov 1953

FREDNINGSOVERENSKOMST.

Stempel- og gebyrfri,
lov nr. 140 - 1937.

Undertegnede *formand for Allsted menighedsråd, pastor*
E. Polke, Allsted

Minister
erklærer sig villig til, som ejer af matr.nr. *1^a 1^b 2^a 2^d 55^d* af
Allsted by, *ny* sogn, at lade et
areal af dette matr.nr. frede, for at sikre den fri beliggenhed af
Allsted kirke.

Aralet beskrives således: *helt matrikel nr 1^a 2^a 2^d 55^d*
samt en bræmme af matrikel nr 1^a; indtalt 100 meter afgrænset for
kirkegårdsdægt.

Fredningen har følgende omfang:

Arealerne må ikke bebøges eller beplantes med udsigtsbedrægende
bepantning, ligesom der heller ikke på arealerne må anbringes trans-
formatorstationer, telefon- og telegrammaster og lignende eller op-
sættes skure, udsal steder, isboder, vogne til bebudelse eller opbe-
varing af redskaber eller lignende skønhedsforstærkende genstande. Der
må i det hele ikke foretages ændringer i den nu bestående tilstand, der
kan virke skæmmende eller hindrende for udsigten til eller fra kirken.

*De hermed nævnte arealer administreres af de hermed nævnte myndigheder, herunder
Køkken- og mælkeindustri og gælder endvidere udbetaling for fredningsnævnets
opgaver og udgifter af bygningerne på arealerne og af udgifter
og omkostninger til tilhørende forudsigtstilstande.*

For fredningen kræves ingen erstatning.

Nina
Der er enigt, at ovenstående fredningstilbud tinglyses på min
forhåbende ejendom, dog uden udgift for mig. *Nina*

Påtaleberettiget er fredningsnavnet for Svendborg amtsrådskreds
og menighedsrådet for *hvidt udslygt*

Allund, den 29/10 1950

*F. P. Falke
furd*

Idet fredningsnævnet modtager og godkender foranstående frednings-
tilbud, bestemmes det, at fredningen vil være at lyse på matr.nr.

19, 16, 2a, 2d og 55d af Løvested b.j., sogn.

Det fredede areal er indtegnet på vedlagte kort, af hvilket en
genpart bedes henlagt på akten.

Fredningsnævnet for Svendborg amtsrådskreds, den *29/10* 1950.

Hein Nielsen

In Mortil Dagbogen for amtsrådskreds Nr. 37
Faaborg-Købstad og Løgstebøl m.v.
d. 29. 10. 1950

Allsted

Afgift: §	<i>180/1937</i>	1st.	Ør.
§	:	"	"
§	:	"	"
§ 14 ¹ :	<i>4</i>	"	"
§ 14 ^{II} :	<i>4</i>	"	"
Lin	<i>4</i>	Kr. -	Øre

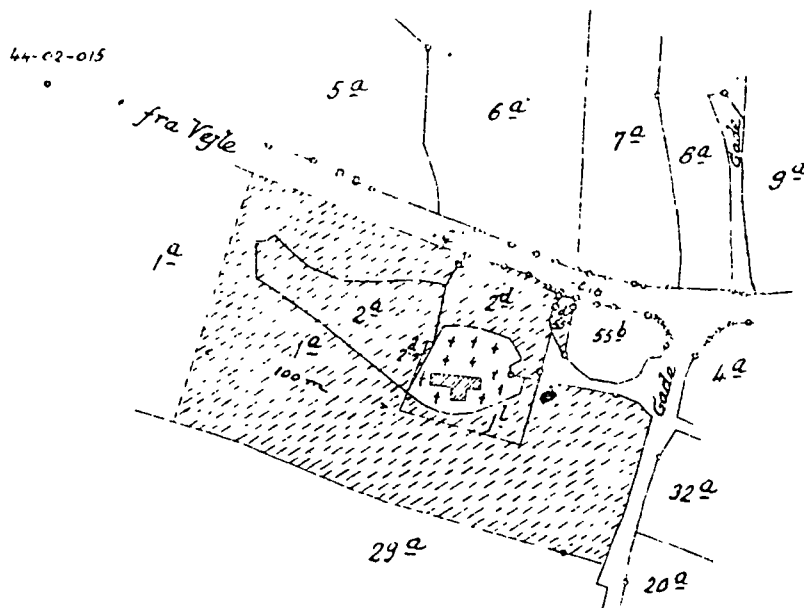
Hein Nielsen

29 og 292.
Aren: *frunthys matr. nr. 1*
er *belagt* med *skat*.

*Kortgenpart leveret
Kjøbenhavn*

Hein Nielsen

Nord



Terræn af
Allested By
Allested Sogn
Sallinge Herred
Svendborg Amt

De med punkterede linier straverede arealer fredes
for at sikre Allested kirkes fri beliggenhed.

Der henvises ippvrigt til selve fredningsdokumentet

DISPENSATIONER>

Afgørelser – Reg. nr.: 01409.00

Dispensationer i perioden: 22-03-1990

FREDNINGSNÆVNET

FOR

FYNS AMTS SYDLIGE FREDNINGSKREDS

Egensevej 15 - Telefon (99) 21 16 93

62

Modtaget i
Skov- og Naturstyrelsen

26. Marts 1990

5700 SVENDBORG, den 22.3.1990

Journal nr.: Frs. 393/1989

Nævnet har d.d. tilskrevet :

Landinspektør Jørgen Andersen,
Torvet 10,
5600 Fåborg

Ved skrivelse af 14. december 1989 vedlagt diverse bilag og rids har De ansøgt om fredningsnævnets tilladelse til udstykning af regnvandsbassin på parcel 2 af matr. nr. 1-a Allested by, Allested. Udstykningen kræver fredningsnævnets tilladelse i henhold til naturfredningslovens § 34, idet der på ejendommen den 9. marts 1953 er lyst en kirkefredningsdeklaration.

Fredningsnævnet har indhentet en udtalelse fra Fåborg Provsti og Provstiudvalg samt fra Fyns amts landskabsafdeling. Begge de hørte myndigheder har anbefalet det ansøgte.

En repræsentant for fredningsnævnet har foretaget besigtigelse og konstateret, at regnvandsbassinet allerede er anlagt.

Fredningsnævnet meddeler herved, at nævnet enstemmigt i henhold til naturfredningslovens § 34 har besluttet at meddele dispensation til den ansøgte udstykning og endvidere efterfølgende godkende etableringen af spildevandsbassinet. Fredningsnævnet skal dog bemærke, at der burde have været ansøgt om etablering af spildevandsbassinet, inden det var anlagt.

Nævnet har underrettet Broby kommune, Fyns amtskommunes landskabsafdeling m.fl., der inden 4 uger kan indbringe nævnets afgørelse for Overfredningsnævnet, om foranstående.

S. Raunholt
S. Raunholt
næstformand

Miljøministeriet
Skov- og Naturstyrelsen

J.nr. SN 1211/7-0001

Akt. nr. 43.

-Bitt.