

Afgørelser – Reg. nr.: 01405.00

Fredningen vedrører: V. Egede Kirke

Domme

Taksationskommissionen

Naturklagenævnet

Overfredningsnævnet

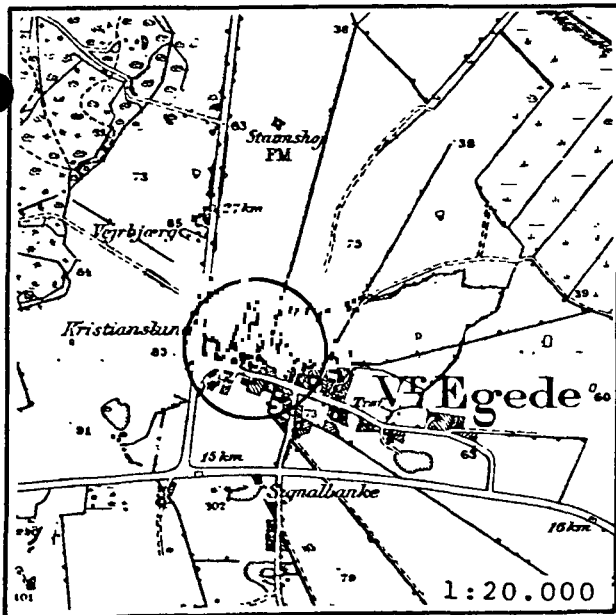
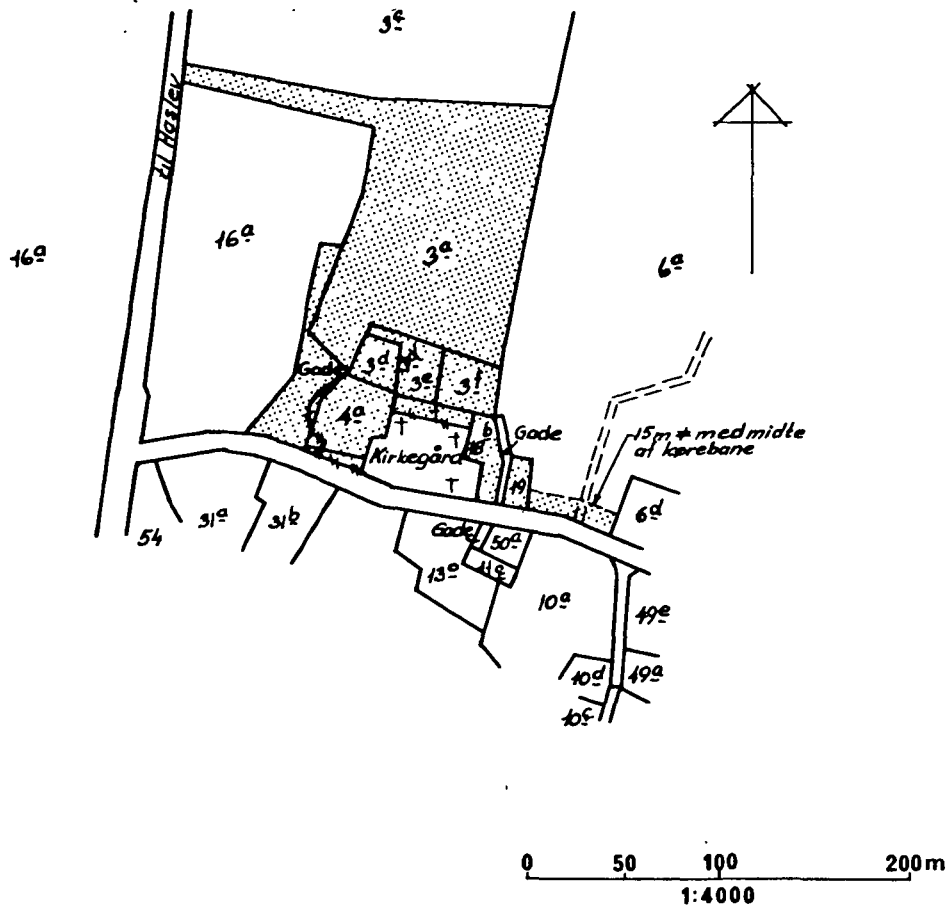
Fredningsnævnet

**20-10-1950, 01-08-1953,
07-08-1953, 14-12-1953**

Kendelser

Deklarationer

FREDNINGSNÆVNET >



Kommune: Rønnede 385
 Ejerlav : Vester-Egede
 Sogn : Vester-Egede

Matr. nr.	Dekl./Kendelse dato	Tinglyst dato
3 a	13/04-1953	3/08-1953
3 d, 4 a og nu 3 e	4/10-1952	8/08-1953
6 a, 18 b og 19	20/10-1950	8/08-1953
Gadejord	14/12-1953	10/04-1954

Matr. nr. 18 b, 19 og 6 a

Vester Egede by og sogn.

Anmelder:

Fredningstilbud.

Undertegnede G i s s e l f e l d K l o s t e r
tilbyder herved som ejer af matr. nr. 18 b, 19 og 6 a

af V e s t e r E g e d e by og sogn,
at lade nedennævnte areal af ovennævnte matr. nr. frede.

Arealerne beskrives således: Matr. nr. 18 b og 19 samt den del af matr. nr.
6 a, som ^{er} liggende indenfor en afstand af 15 m fra midtlinjen af den
offentlige vej gennem Vester Egede by.

Fredningen har følgende omfang:

Arealerne må ikke bebygges eller beplantes med højstammfede træer, og der må ikke på
arealerne graves grus eller anbringes transformatorstationer, telefon- og telegrafmaster o. lign.,
skure, udsalgssteder, isboder, beboelsesvogne og efter nævnets opfattelse skønhedsforstyrrende
genstande.

~~MMMMMMMMMMMMMMMM~~

For fredningen kræves ~~der~~ ingen erstatning.

Klosteret ~~der~~ er indforstået med, at ovenstående fredningstilbud tinglyses på ~~den~~ men
18 b, 19 og 6 a af Vester Egede by og sogn,
idet bestemmelserne også er gældende for eventuelle efterfølgende
ejere.
dog uden udgift for ~~den~~ klosteret.

Påtaleberettiget i henhold til foranstående er fredningsnævnet for Præstø amtsrådskreds og
Vester Egede menighedsråd hver for sig.

GISSELFELD KLOSTER , den 11/10 1950

G. Iuel.

Carl Heise.

E. Preuss.

Fredningstilbudet modtages og godkendes.

Fredningsnævnet for Præstø amtsrådskreds, den 20/10 1950

Hay-Schmidt.

FREDNINGSNÆVNET>

Stempelfri L. 333
 1. januar 1953

Matr. nr. 3a Vester Egede by og sogn.

D e k l a r a t i o n .

Undertegnede menighedsråd for Vester Egede og Braaby sogne indgår herved under forudsætning af kirkeministeriets approbation på, at den til præsteembedet i Vester Egede hørende ejendom, matr. nr. 3a Vester Egede by og sogn, som udelukkende benyttes til præstegård og have, fredes således:

Så længe administrationen af matr. nr. 3a henhører under de kirkelige myndigheder, træffer kirkeministeriet som hidtil afgørelse om nyplacering af bygninger, herunder tillige selve byggeplanen samt tilbygninger m.v. og ombygninger der ændrer præstegårdens udseende, uanset nærværende deklaration. I tilfælde af at de kirkelige myndighedsadministration af nævnte areal ophører, må der ingensinde på arealati foretages ny bebyggelse eller ombygning der ændrer bebyggelsens udseende eller tilbygning uden samtykke af de påtaleberettigede eller foretages nogen for Vester Egede kirke eller kirkegård efter de påtaleberettigedes skøn ud sigtshindrende beplantning eller hegning. Under ny bebyggelse, ombygning eller tilbygning omfattes også anbringelse af skure, boder, transformatorstation, master o. lign.

Deklarationen må tinglyses på matr. nr. 3a Vester Egede by og sogn.

Påtaleret har menighedsrådene for Vester Egede og Bråby sogne og fredningsnavnet for Præstø amtsrådsreds hver for sig eller i forening.

Fredningen sker uden erstatning.

Menighedsrådet for Vester Egede sogn, den 18. december 1950.

Poul Munch. Ole Jensen. Johanne Nielsen. Chr. Frederiksen
 L. P. Hansen. K. Hansen. Oluf Larsen.

Menighedsrådet for Bråby sogn, den 13. april 1953.

E. Preuss. K. Kjeldgård. Vilh. Sæe.
 Marie Nielsen. N. P. Chr. Nielsen. E. Henriksen.

Det tiltrædes, at nærværende fredningsdeklaration tinglyses som servitutstiftende på matr. nr. 3a Vester Egede by og sogn.

REG. NR. 1202

ministeriet, den 23. juni 1953.

P. M. V.

E. B.

M. G. Petersen.
eksp.

Deklarationen modtages og godkendes.

Naturfredningsnævnet for

Præste amtsrådsreds, den 1/8 1953.

Hay-Schmidt, Johs. Kristoffersen.

Indført i dagbogen for retskreds nr. 17, Bregentved Gisselfeld Birk,
den 3. august 1953.

Lyst. Tingbog H V. Egede. Akt; Skab H. nr. 511.

Kirkeministeriets godkendelse er påtegnet.

Ann. Forud hæfter, beslutning om byggelinie lyst 1/10 1937.

Peytz.

Afskriftens rigtighed bekræftes.

Præstemandskreds.

, den 11. september 1953.

Hay-Schmidt
Hay-Schmidt.

FREDNINGSNÆVNET>

Afskrift.

Matr. nr. 4a og 3d
Vester Egedø by og sogn.

Stempelfri i h. t. § 33
i Lov nr. 140 7/5-1937.

D e k l a r a t i o n .

Undertegnede sogneråd for Vester-Egedø kommune bestemmer herved på kommunens vegne, at nedennævnte arealer fredes således, at de ikke må bebygges eller beplantes med højstammede træer, og at der ikke på arealerne må graves grus eller anbringes transformatorstationer, telefon- eller elektricitetsmaster o, lign., skure, udsalgssteder, isboder, beboelsesvogne og efter fredningsnævnets opfattelse skønhedsforstyrrende genstande. Der tages dog forbehold som nedenfor anført.

Fredningen sker uden erstatning.

Påtaleretten har menighedsrådet for Vester -Egedø sogn og fredningsnævnet for Præstø amtsrådsreds hver for sig eller i forening.

Arealerne er:

1. Parkeringspladsen på matr. nr. 4a Vester Egedø by og sogn (vest for kirken og syd for skolen). Såfremt parkeringspladsen flyttes til eller udvides med gadejord vest for nævnte matr.nr. 4a omfattes den pågældende del af gadejorden af fredningen, dog at eventuelle på den indtagne gadejord da stående telefon- og elektricitetsmaster må forblive stående.
2. Den øvrige del af matr. nr. 4a samt matr. nr. 3d ibd. De nu på disse matr. nr. værende bygninger (skole med udhuse) må opretholdes. Men ombygning, tilbygning og nybygning - herunder sådanne huses udseende placering og anvendelse i erhvervsøjemed - må ikke finde sted uden menighedsrådets og fredningsnævnets samtykke.

Den på arealet værende have må ligeledes opretholdes, Skolens nuværende legeplads må eventuelt indtages til have, dog at højstammede træer ikke må forefindes.

Deklarationen, som skal godkendes af Præstø amtsråd, må uden udgift for kommunen tinglyses på matr. nr. 4a og 3d.

REG. NR. 2439
Vester Egede sogneråd, den

~~4/10 1952.~~

Vester Egede sogneråd pr. Rønnede, 4/10 1952.

Rich. Jørgensen.

Godkendes.

Præste amtsråd, den 25. februar 1953.

Wechselmann.

Deklarationen modtages og godkendes.

mand
Naturfredningsrådet for
Præste amtsrådsreds, den 7/8 1953.

Hay-Schmidt. Johs. Kristoffersen.

Indført i dagbogen for retskreds nr. 17, Bregentved Gisselfeld Birk
den 8. august 1953.
Lyst. Tingbog V. Egede. Akt:Skab D nr. 197.

Anm.: Præjudiceres af

1. dokument i skøde lyst 5/1 1932 angående extraordinær
hegnspligt. På 3d

2. Beslytning om byggelinie, lyst 1/10 1937 på 3d og 4a

Peytz.

Afskriftens rigtighed bekræftes.

Naturfredningsrådet for
Præste Amtsrådsreds

den 11. september 1953.

Hay-Schmidt
Hay-Schmidt.

FREDNINGSNÆVNET >

14/12-53

A F S K R I F T

Naturfredningsnævnet for
Præste Amtsrådsreds

K E N D E L S E

afsaet d. 14. dec. 1953

angående fredning af gadejord ved Vester-Ågede kirke.

Ved Vester-Ågede kirke er beliggende et gadejordsareal hørende til ejerlaugget Vester-Ågede by og sogn. Gadejordsarealet er afsaet på et kort, som er udfærdiget af landinspektør Juul Nielsen af Hæstved, og som vil være at vedhæfte en afskrift af nærværende kendelse.

Gadejordsarealet ønskes fredet således:

Arealet må ikke bebygges, og på arealet må ikke anbringes transformatorstationer, telefon- og telegrafmaster o.lign. (bortset fra de til kirkens og skolens brug nødvendige master), skure, udsalgsteder, isboder, beboelsevogne og genstande, som efter fredningsnævnets opfattelse er skæ-

mende. Arealet må ikke beplantes på en sådan måde, at udsigten til og fra Vester-Ågede kirke og kirkegård efter fredningsnævnets opfattelse indskrænkes. På arealet må ikke graves grus. På arealet må ikke drives nogen virksomhed, som ved røg, støj, ilde lugt eller på anden måde kan være til ulempe for Vester-Ågede kirkegård. Påtaleretten har naturfredningsnævnet for Præste amtserådsreds og Vester-Ågede menighedsråd.

Den 14. december 1953 har fredningsnævnet afholdt møde ved Vester-Ågede kirke, hvortil indkaldelse er sket ved bekendtgørelse i Statistidende nr. 206 for den 3. d.m., i Hæstved Tidende nr. 283 for den 2. d.m. og i Bydajældende Social-Demokrat nr. 281 for den 2. d.m., hvorhos sognepræsten, sognerådet, amterådet samt Gisselfeldt kloster er særskilt indkaldte.

Mod fredningen er ikke fremsat indsigelse.

Idet bemærkes, at de øvrige Vester-Ågede kirke og kirkegård omliggende arealer i væsentligt omfang er fredet ved deklARATIONER, udstedte af de pågældende lodsejere, og at den ønskede fredning af gadejordsarealet som et led i fredningen af nævnte kirkes omgivelser skønnes at være af væsentlig betydning for at sikre udsigten til og fra Vester-Ågede kirke og kirkegård, finder nævnet, at gadejordsarealet i henhold til §§ 1 og 13 i lov om

naturfredning nr. 140 af 7/5 1937 vil være at frede som foran anført.

Efter omstændighederne vil der ikke være at betale erstatning for fredningen.

T h i b e s t e m m e s :

Det foran omhandlede gadejordsareal ved Vester-Egede kirke ber fredes som foran anført.

Hay-Schmidt.


Johs. Kristoffersen.

Svend Kindt.

Afskriftens rigtighed bekræftes.

Naturfredningsnævnet for, den 1. oktober 1954.

Præsto Amtsraadskreds


Hay-Schmidt.

DISPENSATIONER>

Afgørelser – Reg. nr.: 01405.00

Dispensationer i perioden: 29-06-1987 - 17-10-2005

Modtaget i
Skov- og Naturstyrelsen
6 JULI 1987

REG. NR.

1405

Store-Heddinge, den

29.6.1987

J. nr 78/87

*Sådan,
Jeg der skriver
sagens aktør fra
arbejdet og tale med
Sagshandler
om den.
Ghert*

Nævnet har d.d. tilskrevet teknisk forvaltning, Rønnede kommune.
4683 Rønnede således:

I en hertil fre sendt sag angående en påtænkt toilet- og omklødnings-
bygning udført som tilbygning til kapellet ved Vester Egede kirke har
Rønnede kommunes tekniske forvaltning på ejerens vegne anmodet om dis-
pensation fra den på ejendommen hvilende fredningsdeklaration.
Efter indhentet udtalelse fra Storstrøms amtskommunes landskabkontor
meddeler nævnet den berørte dispensation på vilkår:

- De på situationsplancen viste beplantede skråninger på tilbygningens
øst- og nordside bør udelades, og der bør til den tid etableres et
mere naturligt faldende terræn fra tilbygningen mod syd og nord.
Bygningens søkkel behøver ikke nødvendigvis at være vandret, men
kan evt. følge et skrånende terræn.
- Tilførselsvejen til materialepladsen nord for tilbygningen bør ud-
føres så diskret som muligt, evt. som hjulspor i græs.
- Den viste materialeplads bør udformes og benyttes så diskret som mu-
ligt. Der bør bl.a. ikke opstilles affaldscontainere på arealet.
- Den foreslåede skelbeplantning af ca. 1 1/2 høje rosenbuske bør over-
vejes udskiftet med et ikke for højt egenskabskarakteristisk hegn.

Nævnets afgørelse kan indbringes til prøvelse for Overfredningsnævnet,
inden 4 uger fra modtagelsen af denne meddelelse.

P.n.v.

Kurt Andersen

Kurt Andersen

se afskrift →

AFSKRIFT AF STØRSTEPARTEN AF AFGØRELSE AF 29/6 1987

"I en hertil fremsendt sag angående en påtænkt toilet- og omklædningsbygning udført som tilbygning til kapellet ved Vester Egede kirke har Rønnede kommunes tekniske forvaltning på ejerens vegne anmodet om dispensation fra den på ejendommen hvilende fredningsdeklaration.

Efter indhentet udtalelse fra Storstrøms amtskommunes landskabskontor meddeler nævnet den begærede dispensation på vilkår:

- De på situationsplanen viste beplantede skråninger på tilbygningens øst- og nordside bør udelades, og der bør til gengæld etableres et mere naturligt faldende terræn fra tilbygningen mod øst og nord. Bygningens sokkel behøver ikke nødvendigvis at være vandret, men kan evt. følge et skrånende terræn.
- Tilkørselsvejen til materialepladsen nord for tilbygningen bør udføres så diskret som muligt, evt. som hjulspor i græs.
- Den viste materialeplads bør udformes og benyttes så diskret som muligt. Der bør bl.a. ikke opstilles affaldscontainere på arealet.
- Den foreslåede skelbeplantning af ca. 1 1/2 m høje rosenbuske bør overvejes udskiftet med et ikke for højt egns-karakteristisk hegn."

UDSKRIFT

Modtaget i
Skov- og Naturstyrelsen

14 MAR. 1990

AF

FORHANDLINGSPROTOKOL FOR FREDNINGSNÆVNET I

STORSTRØMS AMTS NORDLIGE FREDNINGSKREDS

År 1990 den 13. marts foretoges på dommerkontoret i Vordingborg af formanden for fredningsnævnet, dommer Ulf Andersen

Fr.s. 18/90

Sag om tilladelse til jf. deklaration tinglyst d. 3/8 1953 at udskifte stråtag med tegltag på ejendommen matr.nr. 3-a Vester Egede by og sogn.

Der fremlagdes:

- Ansøgning af 13/2 1990 med bilag fra Annelise Hovmand og Carl-Johan Nienstædt.
- Erklæring af 28/2 1990 fra landskabskontoret, hvorefter det anbefales at bindingsværket overkalkes, hvis stråtaget udskiftes med tegltag.
- Erklæringer fra nævnets øvrige medlemmer, hvorefter det ansøgte anbefales.

Da nævnets formand kunne tiltræde dette, meddelte nævnet for sit vedkommende som påtaleberettiget i henhold til deklaration tinglyst den 3/8 1953 tilladelse til at udskifte stråtaget på 2 udlænger med røde vingetegl.

Ulf Andersen.
fmd.

/BK

Miljøministeriet
Skov- og Naturstyrelsen

J.nr. SN 12115-0001

Akt. nr.

20

-Bitt-

Frem-

FREDNINGSNÆVNET FOR STORSTRØMS AMT

Modtaget i
Skov- og Naturstyrelsen

17. oktober 2005

Kirketorvet 14760 Vordingborg
Tlf. 55 36 17 00
Fax. 55 36 17 10
Direkte tlf. 55 36 17 26
Email: post@vordingborg.byret.dk
17. oktober 2005

Mandag den 17. oktober 2005 foretoges på dommerkontoret af formanden, dommer Ulf Andersen:

Fr.s. 15/05 jf. 17/05 Sag om etablering af spildevandspumpestation på matr. nr. 59 a Vester Egede by, Vester Egede. Pumpestationens dimensioner er 1,5 x 1,8m x 1,1 m højde. Ejendommen er omfattet af kirkeomgivelsesdeklaration tinglyst bl.a. den 14. december 1950.

Der fremlagdes:

Brev af 18. august 2005 med bilag fra Rambøll Danmarks A/S, mail af 15. september 2005 med bilag fra Storstrøms amt og tiltrædelseserklæring fra det lokalvalgte medlem.

Da det amtsrådsvalgte medlem telefonisk har tiltrådt det ansøgte, og da nævnets formand ligeledes kunne godkendte det ansøgte, gav nævnet dispensation fra ovennævnte kirkeomgivelsesdeklaration til det ansøgte. Der er ved afgørelsen lagt vægt på formålet med det ansøgte og pumpestationens beskedne dimensioner.

Nævnets tilladelse bortfalder, hvis den ikke er udnyttet inden 3 år, jf. Naturbeskyttelseslovens § 66, stk. 2.



Fremsendes, idet udskriftens rigtighed bekræftes.


Nævnets afgørelse kan inden 4 uger efter denne udskrifts modtagelse indbringes for Naturklagenævnet, Frederiksborggade 15, 1360 København K af de i Naturbeskyttelseslovens § 86 nævnte personer, myndigheder og foreninger. Klage indgives skriftligt til Fredningsnævnet for Storstrøms amt, Kirketorvet 16, 4760 Vordingborg. Fredningsnævnet videresender klagen.

Nævnets tilladelse må ikke udnyttes inden klagefristens udløb. Er klage indgivet rettidigt, må tilladelsen ikke udnyttes, medmindre Naturklagenævnet bestemmer anderledes.

Det er en betingelse for Naturklagenævnets behandling af en klage, at klageren indbetaler et gebyr på 500 kr. til Naturklagenævnet. Nævnet vil sende en opkrævning på gebyret, når nævnet har modtaget klagen fra fredningsnævnet. Naturklagenævnet vil ikke påbegynde behandlingen af klagen, før gebyret er modtaget. Vejledning om gebyrordningen findes på Naturklagenævnets hjemmeside www.nkn.dk.

2005-1211/5-0001
79

Fredningsnævnet for Storstrøms amt den 17. oktober 2005.


Ulf Andersen
formand

Udskrift er sendt til:

Rambøll Danmark A/S, Bag Haverne 32, 4600 Køge
Storstrøms amt, Natur- og plankontoret, Parkvej 37, 4800 Nykøbing F
Skov- og naturstyrelsen, Haraldsgade 53, 2100 København Ø.
Danmarks Naturfredningsforening, Masnedøgade 20, 2100 København Ø.
Danmarks Naturfredningsforenings lokalkomité for Fakse/Rønnede, c/o Rudy Burmeister,
Tokkerupvej 4 B, 4640 Fakse.
Rønnede kommune, Industrivej 2, 4683 Rønnede.
Knud Green Christensen, Leestrup Skovvej 15, 4640 Fakse.
Verner Larsen, Fanefjordgade 150, 4792 Askeby.

Fredningsnævnet for Sydsjælland, Møn,
Lolland og Falster

v/dommer Kirsten Linde
Retten i Næstved
Gardehusarvej 5
4700 Næstved
Tlf.: 99685200

Mail: sydsjaellandi@fredningsnaevn.dk

Udskrift af forhandlingsprotokollen for fredningsnævnet for Sydsjælland, Møn, Lolland og Falster.

Den 2. juni 2014 kl.10.55 holdt Fredningsnævnet bestående af formanden Kirsten Linde, det statslige medlem Edith Marie Rosenmeier og det kommunaludvalgte medlem Eli Jacobi Nielsen, møde ved Vester Egede kirke, Birkedommervej 38, 4690 Haslev.

Der foretoges:

FS 05/14 Sag om etablering af ”Lunden” på matr. nr. 3e, 3f og 58, der er omfattet af kirkeomgivelsesfredningsdeklarationer af 20/10 1950, 4/10 1952 og 14/12 1953.

Der fremlagdes:

Mail af 7. februar 2014 med bilag fra Center for Miljø og Teknik, Rønnede.
Mail fra Ulse, Vester Egede og Øster Egede menighedsråd.
Kopi af indkaldelse.

Mødt var foruden nævnets medlemmer:

For Faxe kommune Steffen Bagger Sørensen
For menighedsrådet Elinor Koch, Mogens Switzer, Anne Rydahl Nielsen og Helle Mørkeberg
Carl – Johan Nienstædt
Jens Risom, Gisselfeld Kloster
For DN Irene Rønnov

Repræsentanterne for menighedsrådet redegjorde for projektet. Pavillonen skal opføres af 14x14 cm tykke lærkestolper uden ydervægge og taget ønskes dækket med tagpap. Ansøgeren er villig til i stedet for paptag at forsyne pavillonen med et spåntag. Pavillonens højeste punkt vil være 3½ meter over terræn.

Jens Risom oplyste, at Vester Egede kirke og kirkens nærmeste omgivelser tidligere har tilhørt Gisselfeld Kloster. Gisselfeld Kloster har bortset fra pavillonen ikke noget at indvende mod projektet.

Carl – Johan Nienstædt oplyste, at han er ejer af den gamle præstegård, der ligger nord for det areal, hvor ”Lunden” ønskes anlagt. Han har ikke noget at indvende mod projektet bortset fra opførelse af en pavillon. Opførelse af en pavillon vil være i strid med de gældende fredningsbestemmelser og i øvrigt mod byggelovgivningen.

Steffen Bagger Sørensen oplyste, at kommunen er positivt indstillet over for projektet. Opførelse af en pavillon kræver byggetilladelse.

Irene Rønnow oplyste, at også DN er positivt indstillet. Med hensyn til pavillonen lægger DN vægt på, at pavillonen skal placeres lavt i forhold til kirken og derfor ikke vil være skæmmende for dens omgivelser.

I forbindelse med mødet foretoges besigtigelse. Det konstateres, at det areal, som pavillonen ønskes placeret på, ligger væsentligt lavere end kirken og den omgivende kirkegård.

Der var enighed om, at det areal, som pavillonen ønskes placeret på, er matrikuleret under matr. nr. 3f Vester Egede by, Vester Egede.

Der foretoges votering.

Der var enighed om, at alene den del af projektet, der vedrører opførelse af en pavillon på matr. nr. 3f Vester Egede by, Vester Egede kræver dispensation fra den på ejendommen hvilende kirkeomgivelsesfredningsdeklaration. Der var endvidere enighed om, at pavillonen på grund af sin lave placering ikke vil hindre indblik til kirken, og at pavillonen heller ikke, hvis den opføres med et spåntag eller med et såkaldt ”grønt tag”, d. v. s. et tag, der dækkes af naturlige græsarter, ikke vil være skæmmende for kirkens omgivelser.

Nævnet meddelte derfor enstemmigt dispensation fra den på ejendommen matr. nr. 3f gældende kirkeomgivelsesfredningsdeklaration til opførelse af en pavillon, som ansøgt dog på vilkår, at taget tækkes med træspån eller dækkes med naturlig græsvækst.

Det ansøgte kan kræve tilladelse fra andre myndigheder.

De mødende blev gjort bekendt med nævnets afgørelse.

Carl-Johan Nienstædt erklærede, at han påklager nævnets afgørelse til Naturklagenævnet, og at han vil udarbejde et klageskrift.



Kirsten Linde
formand

Klagevejledning ved afgørelse om dispensation:

Der kan inden 4 uger efter den dag, denne afgørelse er modtaget, klages til Natur- og Miljøklagenævnet over afgørelsen. Klagen skal ifølge lov om naturbeskyttelse § 87 afgives skriftligt inden fristens udløb til nærværende fredningsnævn, der videresender den til Natur- og Miljøklagenævnet.

Klageberettigede er, jf. naturbeskyttelseslovens § 86:

- Adressaterne for afgørelsen,
- ejeren af den ejendom, som afgørelsen vedrører,
- offentlige myndigheder,
- en berørt nationalparkfond,
- lokale foreninger og organisationer, som har en væsentlig interesse i afgørelsen,
- landsdækkende foreninger og organisationer, hvis hovedformål er beskyttelse af natur og miljø, og
- landsdækkende foreninger og organisationer, som efter deres formål varetager væsentlige, rekreative interesser, når afgørelsen berører sådanne interesser.

Det er en betingelse for Natur- og Miljøklagenævnets behandling af en klage, at den, der klager indbetaler et gebyr på 500 kr..

Klageren modtager en opkrævning på gebyret fra Natur- og Miljøklagenævnet, når nævnet har modtaget klagen fra fredningsnævnet. Denne opkrævning skal benyttes ved indbetaling af gebyret. Natur- og Miljøklagenævnet modtager ikke check eller kontanter. Natur- og Miljøklagenævnet påbegynder behandlingen af klagen, når gebyret er modtaget. Betales gebyret ikke på den anviste måde og inden for den fastsatte frist på 14 dage, afvises klagen fra behandling. Vejledning om gebyrbetalingen kan findes på Natur- og Miljøklagenævnets hjemmeside www.nmkn.dk.

Gebyret tilbagebetales, hvis

- 1) klagesagen fører til, at den påklagede afgørelse ændres eller ophæves,
- 2) klageren får helt eller delvis medhold i klagen, eller
- 3) klagen afvises som følge af overskredet klagefrist, manglende klageberettigelse eller fordi klagen ikke er omfattet af Natur- og Miljøklagenævnets kompetence.

Det bemærkes, at hvis den eneste ændring af den påklagede afgørelse er forlængelse af frist for efterkommelse af afgørelse som følge af den tid, der er medgået til at behandle sagen i klagenævnet, tilbagebetales gebyret dog ikke.

Natur- og Miljøklagenævnet kan også beslutte at tilbagebetale klagegebyret, hvis


- 1) der er indledt forhandlinger med afgørelsens adressat og/eller førsteinstansen om projektilpasninger, og disse forhandlinger fører til, at klager trækker sin klage tilbage, eller
 - 2) klager i øvrigt trækker sin klage tilbage, før Natur- og Miljøklagenævnet har truffet afgørelse i sagen.
- Gebyret tilbagebetales dog ikke, hvis nævnet vurderer, at der er forhold, der taler imod at tilbagebetale gebyret, f.eks. hvis klagen trækkes tilbage meget sent, herunder efter at klager har haft et afgørelsesudkast i partshøring.

Tilladelsen må i henhold til naturbeskyttelseslovens § 87, stk. 3, ikke udnyttes før klagefristen er udløbet, eller behandling af en eventuel klage måtte være afsluttet.

Det følger endvidere af naturbeskyttelseslovens § 50, stk. 1, jf. § 66, stk. 2, at tilladelsen bortfalder, hvis den ikke udnyttes inden 3 år efter, at den er givet.

Udskriftens rigtighed bekræftes.

Fredningsnævnet for Sydsjælland, Møn, Lolland og Falster den 12. juni 2014.


Kirsten Linde
formand

Udskrift er sendt til:

Naturstyrelsen, Haraldsgade 53, 2100 København Ø
Danmarks Naturfredningsforening, Masnedøgade 20, 2100 København Ø
Dansk Ornitologisk Forening, Vesterbrogade 140, 1620 København V
Lokalkomiteen af Danmarks Naturfredningsforening, v/Palle Ystrøm
Friluftsrådet, v/Erik Trøigaard
Region Sjælland
Faxe kommune
Ulse, Vester Egede, Øster Egede menighedsråd
Annelise Hovmand og Carl-Johan Nienstædt
Jens Risom, Gisselfeld Kloster
Edith Marie Rosenmeier, Weidekampsgade 3.3.tv., 2300 København S
Medlem udpeget af Faxe kommune, Eli Jacobi Nielsen
Helle Mørkeberg, s.vangsgaard@live.dk