

Afgørelser – Reg. nr.: 01381.02

Fredningen vedrører: Hørning Kirke

Domme

Taksationskommissionen

Naturklagenævnet

Overfredningsnævnet

Fredningsnævnet

**15-11-1977, 15-07-1952,
12-12-1957, 09-11-1957**

Kendelser

Deklarationer

FREDNINGSNÆVNET>

16 NOV. 1977

157/11-1977

U D S K R I F T

af

kendelsesprotokol

for

Fredningsnævnet for Århus amts sydlige fredningskreds.

-o-o-o-o-

År 1977, den 15. november, afsagde Fredningsnævnet for Århus amts sydlige fredningskreds

i

fredningssag nr. 66/1977

vedrørende fredning af arealer omkring Hørning kirke, matr. nr. 6 d, 6 u, 37 a, 37 b og 51 alle af Hørning by og sogn, Hørning kommune, Århus amtskommune,

følgende

k e n d e l s e :

Ved skrivelse af 17. marts 1977 har Danmarks Naturfredningsforening i henhold til naturfredningslovens § 10 og § 11 rejst fredningssag vedrørende matr. nr. e 6 d, 6 u, 37 a, 37 b og 51 af Hørning by og sogn.

De pågældende arealer ligger alle omkring Hørning kirkegård, hvorpå Hørning kirke ligger.

På matr. nr. 37 b er der den 18. december 1957 tinglyst sædvanlig kirkefredningsdeklaration om forbud mod bebyggelse, transformerstationer, master m.m., og på matr. nr. 51 er der den 23. januar 1958 tinglyst en tilsvarende fredningsdeklaration.

Baggrunden for fredningsbegæringen anføres at være et ønske om at sikre den frie udsigt til kirken fra de omgivende veje.

Menighedsrådet for Hørning kirke, der er ejer af nævnte matrikelnumre, har erklæret sig indforstået med, at disse fredes uden erstatning, og foreslået, at arealerne belægges med en fredningsservitut med et indhold, som i det væsentlige svarer til den nedenfor anførte.

Hørning kommune har anført, at det er byrådets principielle indstilling, at der ikke bør være kirkegård på de pågældende arealer, men at byrådet, for at imødekomme menighedsrådet, har frafaldet en udarbejdet centerplans intentioner om butikker m.v. på arealet.

Der er i Fredningsnævnet enighed om, at de pågældende arealer under hensyn til deres beliggenhed omkring Hørning kirke er fredningsværdige for derigennem at sikre udsigten til kirken, og der pålægges herefter matrikelnumrene 6 d, 6 u, 37 a, 37 b og 51, Hørning by og sogn, følgende

fredningsservitut:

- 1) Arealerne må ikke bebygges, medmindre Fredningsnævnet meddeler særlig tilladelse hertil. En sådan tilladelse kan som regel kun forventes, såfremt bygningen ikke hindrer den frie udsigt til kirken og tjener funktioner i forbindelse med kirken eller kirkegården. Udformning og beliggenhed skal godkendes af Fredningsnævnet.
- 2) Faste anlæg i øvrigt, bodør, transformerstationer, drivhuse og master må ikke opstilles.
- 3) Inden for det fredede område må veje eller parkeringspladser ikke etableres uden Fredningsnævnets tilladelse.
- 4) Inden for det fredede område må træer og buske ikke have en sådan højde, at de kan hæmme udsigten til kirken, og såfremt arealerne udlægges til kirkegård, skal der ved anlæggelsen og vedligeholdelsen drages omsorg for, at udsigten til kirken ikke herved bliver sløret eller hæmmet.

Påtaleretten tilkommer Fredningsnævnet efter indhentet udtalelse hos menighedsrådet og Danmarks Naturfredningsforening.

Der tilkendes ingen erstatning i anledning af den skete fredning.

Kendelsen vil være at tinglyse som servitutstiftende på det fredede med fortrin forud for pantegæld.

Kendelsen kan i henhold til naturfredningslovens § 24 indbringes for Overfredningsnævnet inden for et tidsrum af 4 uger fra den dag, da kendelsen er meddelt de ankeberettigede.

T h i b e s t e m m e s :

Matrikelnumrene 6 d, 6 u, 37 a, 37 b og 51 alle af Hørning by og sogn fredes i overensstemmelse med det foran anførte og således som vist på vedhæftede kort.

Gudrun Gravesen
(sign.)

L. Thorup.
(sign.)

Kaj Hansen
sign.)

/IC.



Hørning Kirke

Hørning By og Sogn

Hørning Kommune

Århus Amtskommune

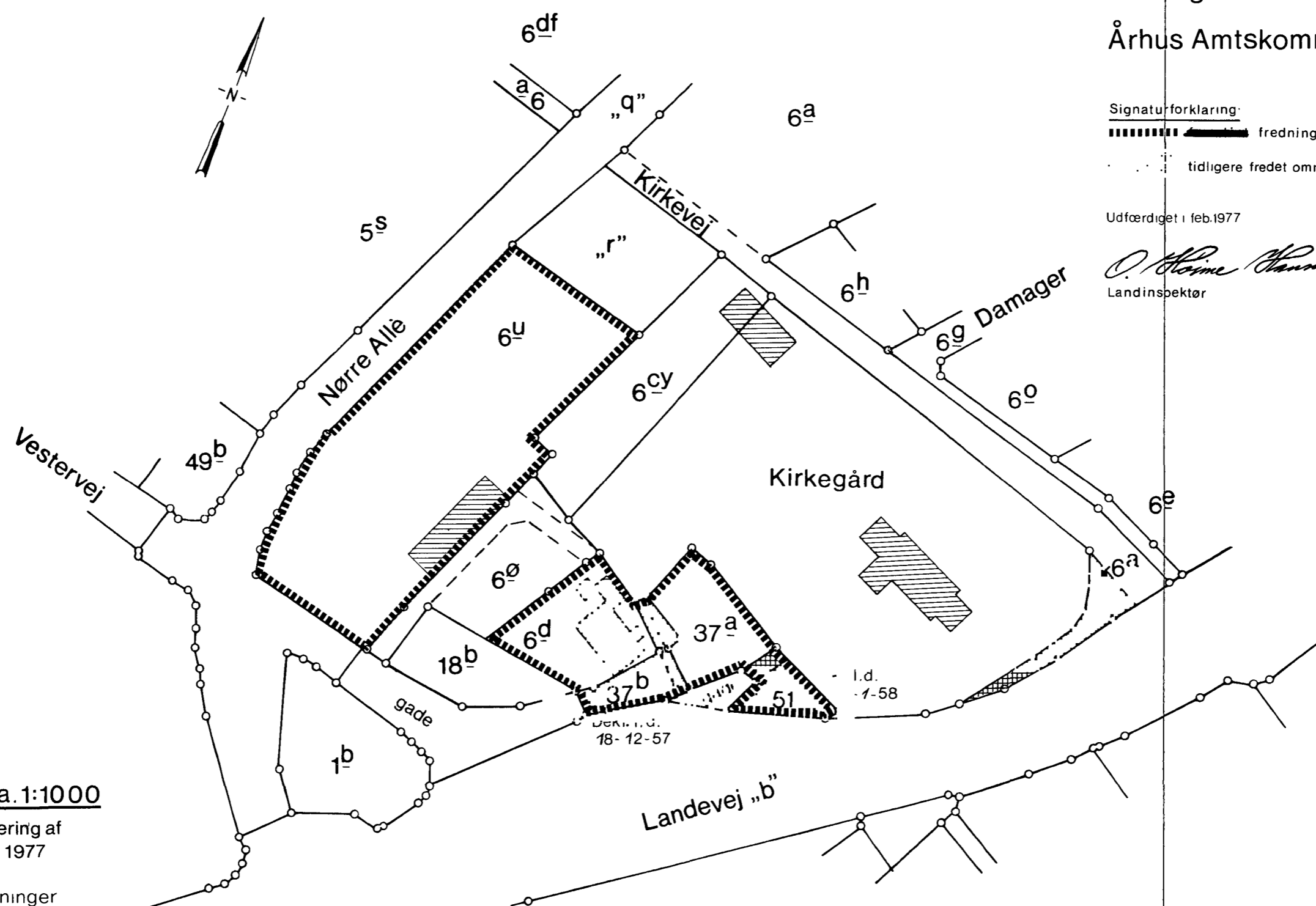
Signaturforklaring:

■■■■■■■■■■ fredningsgrænse

⋯⋯⋯ tidligere fredet område

Udfærdiget i feb. 1977


O. Holme Hansen
Landinspektør



Øversigtstkort i ca. 1:1000

fremstillet ved fotografering af matrikelkortene af jan. 1977 i målforholdet 1:4000 og suppleret med bygninger efter kommunal plan

Målforhold 1:1000



FREDNINGSNÆVNET >

Fredningsdeklaration

Underskrevne

gærdige Vibe Damm Nielsen,
Hörning

indgår herved på at nedennævnte areal af den mig tilhørende ejendom, matr. nr. *6^a* af

Hörning by, *Hörning* sogn, fredes som nedenfor nærmere anført.

Arealet beskrives således:

*den del af matr. nr. 6^a,
der ligger nordøst for kirken og begrænset af kirke-
gårdsstigen, hovedvejen og den private ^{vej} løsevej-lyfts
nordside.*

Fredningen har følgende omfang:

Arealerne må ikke bebygges eller beplantes. *(Såvel at udføres såvel som kirken og sørges.)* Der må ikke anbringes transformatorstationer, telefon- eller telegrafmaster, skure, udsalgsboder, vogne til beboelse eller lignende skønhedsforstyrende genstande.

~~Jeg forbeholder mig dog ret til.~~

For fredningen ydes der intet vederlag.

Denne fredningsdeklaration kan lyses paa min ejendom,

matr. nr.

6^a

Hörning

by,

Hörning

sogn.

hvilke matr. nr. udgør en landbrugsejendom?

Tinglysningen sker uden udgift for mig.

Påtaleretten tilkommer fredningsnævnet for Skanderborg amt og menighedsrådet
for *Hörning* sogn.

Hörning, den 15 juli 1952.

Nick Sam Nielsen

Foranstående fredningsdeklaration godkendes.

Ved Tinglysningen henvises til vedlagte kopi af matrikuelst-kort vedlagt deklaration vedrørende matr. nr. _____ mfl. _____ by, _____ sogn, på hvilket kort det fredede areal er indtegnet.

Vedr. pantbrev og særskilte henvises til tingbogen
Fredningsnævnet for Skanderborg amt. ~~Hammel~~, den 15 august 1953,
P.N.F.

P.N.F. Nielsen

Algt: 0	:	1.1.	0.0
0	:	"	"
0.11	:	"	"
0.14	:	2	"

124 2 16. 0.0

skrives: *Pa Sam*

Indført i dagbogen for retskreds no. 52,
Skanderborg købstad m. v., den 30 OKT. 1953
lyst. Tingbog: bd. *Fjörning 77.*
Til: skab *B* no. 165

P. S. Sørensen

W. S.

FREDNINGSNÆVNET >

3487 18 DEC 1957

Fredningsdeklaration

Underskrevne *Niels Dam Nielsen*

indgår herved på at nedennævnte areal af den mig tilhørende ejendom, matr. nr. *376* af *Hørning* by, *Hørning* sogn, fredes som nedenfor nærmere anført.

~~Aralet beskrives således:~~

Fredningen har følgende omfang:

Arealerne må ikke bebygges ~~eller beplantes~~. Der må ikke anbringes transformatorstationer, telefon- eller telegrafmaster, skure, udsalgsboder, vogne til beboelse eller lignende skønhedsforstyrrende genstande.

~~Jeg forbeholder mig dog ret til:~~

For fredningen ydes der intet vederlag.

Denne fredningsdeklaration kan lyses paa min ejendom,

matr. nr. *376 Hørning* by, *Hørning* sogn.

~~hvilke matr. nr. udgør en landbrugsejendom?~~

Tinglysningen sker uden udgift for mig.

Påtaleretten tilkommer fredningsnævnet for Skanderborg amt og menighedsrådet

for

Horsing

sogn.

Horsing

, den

12/12 1957

Nils Sam Nielsen

Foranstående fredningsdeklaration godkendes.

~~Ved Tinglysningen henvises til vedlagte kopi af matrikuel-kort vedlagt deklaration vedrørende matr. nr. _____ mfl. _____ by.~~

~~_____ sogn, på hvilket kort det fredede areal er indtegnet.~~

Med servitutter og andre byrder henvises til ejendommens blad i tingbog

Fredningsnævnet for Skanderborg amt. *Hammel*, den

Horsens

A. Meldrum

Sjøløysen Kr.

øre Indført i dagbogen for retten i

Skanderborg den **18 DEC 1957**

§ 14^I

LYST. Tingbog: Bd.

§ 14^{II}

3 - - -

Akt: Skab *7466*

Ialt

3 kr. - øre

Edrién

RECEIVED
RECORDS
MAY 10 1958
MARRIAGE DEPT

131
E

FREDNINGSNÆVNET >

203 23 JAN 1958

Fredningsdeklaration

Underskrevne Menighedsraad for Hørning sogn

indgår herved på at nedennævnte areal af den mig tilhørende ejendom, matr. nr. 51 af
Hørning by, Hørning sogn, fredes som neden-
for nærmere anført.

Arealet beskrives således:

Fredningen har følgende omfang:

Arealerne må ikke bebygges eller beplantes. Der må ikke anbringes transformatorstationer, telefon- eller telegrafmaster, skure, udsalgsboder, vogne til beboelse eller lignende skønhedsforstyrrende genstande.

~~Jeg forbeholder mig dog retten~~

For fredningen ydes der intet vederlag.

Denne fredningsdeklaration kan lyses paa min ejendom,

matr. nr. 51 Hørning

by, Hørning

sogn.

Tinglysningen sker uden udgift for mig.
Påtaleretten tilkommer fredningsnævnet for Skanderborg amt og menighedsrådet
for Hørning sogn.

Hørning Menighedsraad

, den 9/11-1957

August Tuck

Olga Mikkelsen

Brænne-Jensen

Edith Lorenzen

Maas

Alfred Jensen fund.

Søren K. Nielsen

Ebbe Andersen

Formanden attesterer med sin underskrift, at underskriverne
udgør det samlede menighedsraad.

Foranstående fredningsdeklaration godkendes.

~~Ved Tinglysningen henvises til vedlagte kopi af matrikuel kort vedlagt deklara-~~
~~tion vedrørende matr. nr. _____ mfl. _____ by,~~

~~_____ sogn, på hvilket kort det fredede areal er indtegnet.~~

Med hensyn til servitutter og andre byrder henvises til ejendommens
lad i tingbogen.

Fredningsnævnet for Skanderborg amt. Hammel, den 27/11 1958

J.nr.5 F 66.

H. Hilden

ek.

Det tiltrædes, at nærværende fredningsdeklaration tinglyses som ser-
vutstiftende på matr. nr. 51, Hørning by og sogn, dog med følgende forbe-
hold:

1. Så længe det pågældende areal administreres af de kirkelige myndighe-
der, træffer kirkeministeriet dog uanset nærværende deklaration afgørelse
med hensyn til eventuel opførelse af bygninger på arealet, for så vidt
disse skal tjene kirkelige formål.
2. Fredningen bortfalder i det omfang, hvori arealet senere måtte blive
inddraget under kirkegården.

Kirkeministeriet, den 15. januar 1958.



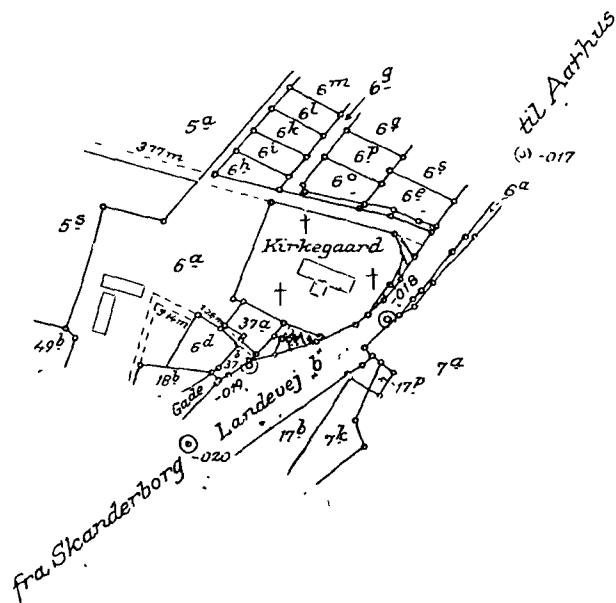
P.M.V.
B.

Pre. Nielsen

Gibby kr. øre Indført i dagbogen for retten i
- Skanderborg den 23 JAN 1958
14¹ : : : LYST. Tingbog: Bd.
14^{II} : } : : Akt: Skab

alt 3 kr. - øre

117
Anm.: Se under nr:
Pantebrev på Husmands-
kreditforeningen for 6500 kr.
Shieler /E.
E.



104-05-021

Terræn af
 Hørring By
 Hørring Sogn
 Hjemslev Herred
 Skanderborg Amt

Rigtig kopi af matrikelkortet.

Direktoratet for Matrikelvæsenet i marts 1955

J. H. Nordlund
 Ass. skat.

Målforshold 1:4000

500m

DISPENSATIONER>

Afgørelser – Reg. nr.: 01381.02

Dispensationer i perioden: 28-08-1986

UDSKRIFT
af
forhandlingsprotokollen
for
NATURFREDNINGSNÆVNET FOR
ÅRHUS AMIS SYDLIGE FREDNINGSKREDS

REG. NR. 1381.020

Til fredningsregisteret
til orientering

17/9-86
JW

Den 28. august 1986 behandlede nævnet

Sag nr. 94/1986

angående ansøgning om tilladelse til opførelse af sognegård og udvidelse af kirkegård på arealer ved Hørning kirke, der er omfattet af fredningskendelse af 15. november 1977.

Mødt var fredningsnævnets formand, dommer Jørgen Jensen, det amtsvalgte medlem, lærer Viggo Thing, det kommunevalgte medlem, bankfuldmægtig Aksel Rasmussen, og sekretæren, retsassessor O. Bisgaard.

For amtsfredningskontoret mødte landinspektør P.H. Knuhtsen.

For Hørning kommune mødte stadsingeniør Heilmann.

For Dansk Naturfredningsforenings lokalkomite mødte landinspektør Knud Damsager.

Endvidere mødte landskabsarkitekt Hans Jørgen Nielsen, arkitekt Bent Meyer og pastor Nørgaard.

Sagens bilag var til stede.

Nævnet gennemgik sagen og foretog besigtigelse.

Amtsfredningskontoret har ikke villet modsætte sig dispensation fra naturfredningslovens § 34, men har peget på, at en ændret placering og måske især ændret udformning af sognegården bedre varetager fredningens formål.

Der var i fredningsnævnet enighed om i henhold til naturfredningslovens § 34 at meddele dispensation til det ansøgte, som ikke findes at ville komme i strid med fredningens formål.

For så vidt angår udformningen af sognegården meddeles dispensationen på vilkår, at eventuelle ovenlysvinduer eller kviste alene placeres på tagets østside.

Endvidere skal nævnet henlede opmærksomheden på fredningsserivituttens pkt. 4, hvorefter træer og buske ikke må have en sådan

højde, at udsigten til kirken hæmmes.

Jørgen Jensen.

Udskriftens rigtighed bekræftes.

Efter naturfredningslovens § 53 og § 47 kan fredningsnævnet afgørelser indbringes for Overfredningsnævnet (Arhus Amt, København K) af bl.a. ansøgeren samt af skovforvalter, skovfoged og anerkendte foreninger og institutioner samt af skovjæger ved deltagelse fra skovbyggelinien.

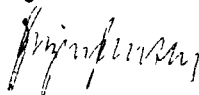
Klagefristen er 4 uger fra den dag afgørelsen er offentliggjort. Klageperioden pågælder klageperioden på 4 uger.

En tilladelse eller dispensation må ikke udnyttes for udløbet af klagefristen. Er klage indgivet inden for klagefristen, må tilladelsen ikke udnyttes, medmindre den oplyses af Overfredningsnævnet.

Tilladelsen bortfalder, såfremt den ikke er udnyttet inden 5 år fra dens meddelelse.

Fredningsnævnet for Arhus amts sydlige fredningskreds, den

Jørgen Jensen



1 SEP. 1988

f m 1423