

**Afgørelser – Reg. nr.: 01381.00**

**Fredningen vedrører: Tranekær Kirke**

**Domme**

**Taksationskommissionen**

**Naturklagenævnet**

**Overfredningsnævnet**

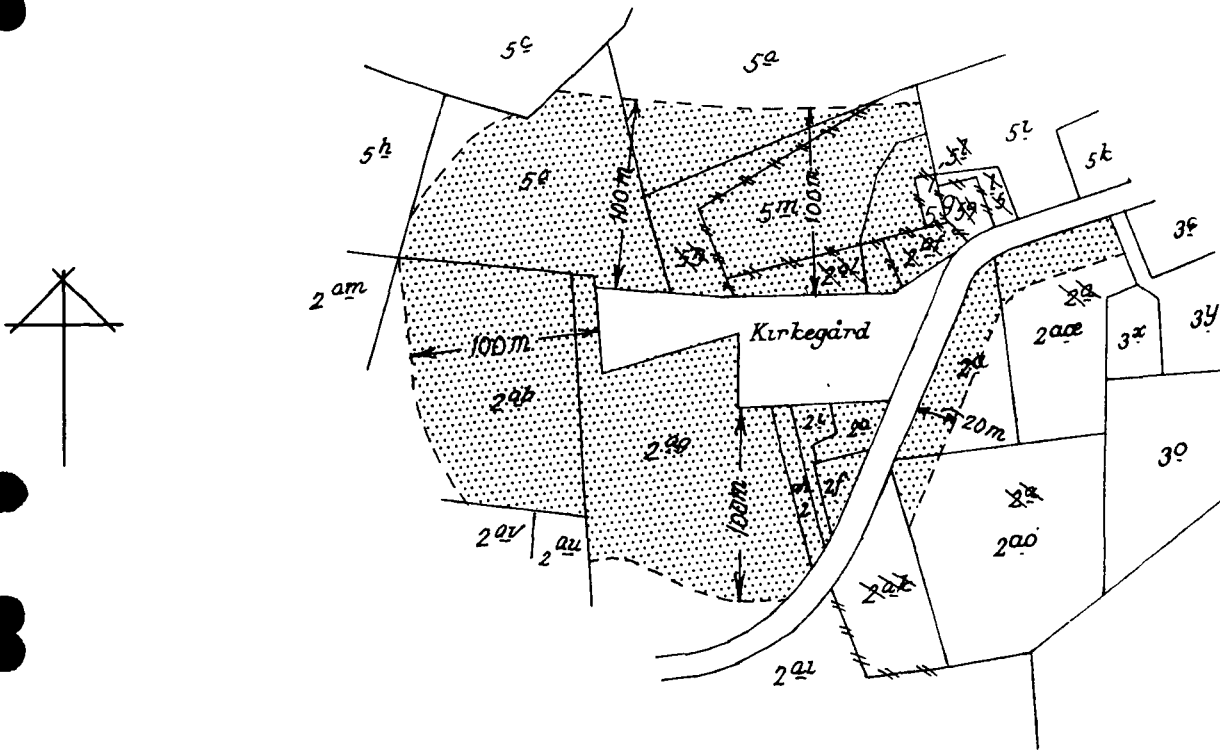
**Fredningsnævnet**

**25-08-1950, 12-01-1951,  
19-03-1951**

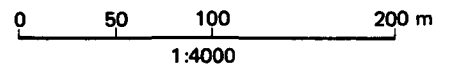
**Kendelser**

**Deklarationer**

FREDNINGSNÆVNET>



Kommune: Tranekær  
 Ejerlav: Tranekær by  
 Sogn: Tranekær



Matr. nr.	Dekl./Kendelse dato	Tinglyst dato	Bemærkninger
2 <sup>a</sup> , 2 <sup>aæ</sup> og 2 <sup>aø</sup>	24/4-1953	29/4-1953	Del af 2 <sup>a</sup> , 2 <sup>aæ</sup> og 2 <sup>aø</sup> . Tidl. 2 <sup>a</sup> . Forbehold ang. opf. af ny præstegård.  For de efterfølgende matr. nre. gælder: Forbehold ang. genopførelse af bygninger, dog i samme højde og ikke nærmere kirke- gårdsdiget.
2 <sup>ab</sup> 2 <sup>ag</sup> og	25/4-1953	29/4-1953	Del af 2 <sup>ab</sup> og 2 <sup>ag</sup> .
2 <sup>ah</sup> , 2 <sup>f</sup> og 2 <sup>i</sup>	25/4-1953	29/4-1953	Hele 2 <sup>ah</sup> , 2 <sup>f</sup> og 2 <sup>i</sup> .
5 <sup>a</sup> 5 <sup>o</sup> og	25/4-1953	29/4-1953	Del af 5 <sup>a</sup> og 5 <sup>o</sup> .
5 <sup>g</sup>	25/4-1953	29/4-1953	Del af 5 <sup>g</sup> . Tidl. 2 <sup>af</sup> , 2 <sup>al</sup> og 5 <sup>m</sup> .
5 <sup>m</sup>	25/4-1953	29/4-1953	Del af 5 <sup>m</sup> . Tidl. 2 <sup>al</sup> , 5 <sup>m</sup> og 5 <sup>n</sup> .

2 g Tranekar  
by og sogn.

Stempel- og gebyrfri,  
lov nr. 140 - 1937.

FREDNINGSOVERENSKOMST.

Undertegnede formand for Tranekar menighedsråd, sognepræst dr. theol. E. Munch Madsen, erklærer sig villig<sup>at træde af</sup> til, som ejer af matr. nr. 2 g og et umatrikuleret areal af Tranekar by og sogn, at lade et areal af dette matr. nr. frede, for at sikre den fri beliggenhed af Tranekar kirke.

Arealet beskrives således: en bræmme på 20 meter langs med antevejen af matr. nr. 2 g samt parkeringspladsen øst for kirken, det tidligere matr. nr. 2 f og 2 g.

Fredningen har følgende omfang:

Arealerne må ikke bebygges eller beplantes med udsigtsdelaggende beplantning, ligesom der heller ikke på arealerne må anbringes transformatorstolpener, telefon- og telegrafmaster og lignende eller opsættes skure, udsalgssteder, isboder, vogne til beboelse eller opbevaring af redskaber eller lignende skønhedsforstyrrende genstande.

Der må i det hele ikke foretages ændringer i den nu bestående tilstand, der kan virke skæmmende eller hindrende for udsigten.

Der tages forbehold om, at opførelse af en ny præstegård kan ske uanset de foranstående bestemmelser.

For fredningen kræves ingen erstatning.

Rådet er enigt i, at ovenstående fredningstilbud tinglyses på dets fornavnte ejendom, dog uden udgift for rådet.

Påtaleberettiget er fredningsnævnet for Svendberg amtsrådsreds og provstiudvalget.

Tranekar, den 25/8 1950.

E. Munch Madsen.

Idet fredningsnævnet modtager og godkender foranstående fredningstilbud, bestemmes det, at fredningen vil være at lyse på matr. nr. 2 g af Tranekar by og sogn.

Det fredede areal er indtegnet på vedlagte kort, af hvilket en genpart bedes henlagt på akten.

Fredningsnævnet for Svendberg amtsrådsreds den 25/8 1950.

Keiser-Nielsen.

Rein-Nielsen & MTS

1950. 11. 16. 7  
 sbv. 10/11/1950  
 8/10/1950

FREDNINGSNÆVNET >

Genpart.

Matr. nr. 2ab, 2a1, 2ag, 2ah, 2af  
2i, 2f, 5a, 5m, 5n, 5o  
Tranekær by og sogn.

Anmelder:  
Fredningsnævnet  
for  
Svendborg amtsrådsreds  
Nyborg

FREDNINGSOVERENSKOMST.

Stempel- og gebyrfri,  
lov nr. 140-1937.

Undertegnede lensgreve K. B. Ahlefeldt-Laurvig, Tranekær, erklærer sig villig til, som ejer af matr. nr. 2ab, 2a1, 2ag, 2ah, 2af, 2i, 2f, 5a, 5m, 5n, 5o af Tranekær by og sogn, at lade et areal af dette matr. nr. frede, for at sikre den fri beliggenhed af Tranekær kirke.

Arealet beskrives således: en brømme af 100 m bredde af samtlige matrikulumre regnet fra kirkegårdsdiget.

Fredningen har følgende omfang:

Arealerne må ikke bebygges eller beplantes med udsigtsødelæggende beplantning, ligesom der heller ikke på arealerne må anbringes transformatorstationer, telefon- og telegrafmaster og lignende eller opsættes skure, udsalgssteder, isboder, vogne til beboelse eller opbevaring af redskaber eller lignende skønhedsforstyrrende genstande. Der må i det hele ikke foretages ændringer i den nu bestående tilstand, der kan virke skæmmende eller hindrende for udsigten til eller fra kirken.

Det forbeholdes at eksisterende bygningen i tilfælde af brand eller lignende må genopføres i samme højde og ikke tættere ved kirkegårdsdiget.

For fredningen kræves ingen erstatning.

Jeg er enig i, at ovenstående fredningstilbud tinglyses på min ejendom de fornævnte matr. nr. Tranekær by og sogn, dog uden udgift for mig.

Påtaleberettiget er fredningsnævnet for Svendborg amtsrådsreds og menighedsrådet.

Tranekær, den 12/1 1951.

Ahlefeldt Laurvig

Idet fredningsnævnet modtager og godkender foranstående fredningstilbud bestemmes det, at fredningen vil være at lyse på de fornævnte matrikulsnumre af Tranekær by og sogn.

Det fredede areal er indtegnet på vedlagte kort, af hvilket en genpart bedes henlagt på akten.

Fredningsnævnet for Svendborg amtsrådsreds, den 12/1 1951.

Keiser-Nielsen

Genpartens rigtighed bekræftes.  
Fredningsnævnet for Svendborg amtsrådsreds,  
Nyborg, den 19. marts 1953.

*Keiser-Nielsen*

*May*

FREDNINGSNÆVNET >

Tal. nr.

REG. NR. 1381 19/3-51

Matr. nr. 2 a Tranekær by og sogn.

Stempel- og gebyrfri,  
lov nr. 140-1937.

F R E D n i n g s o v e r e n s k o m s t .

Undertegnede formand for Tranekær Menighedsråd, sognepræst, dr. theol. E. Munch Madsen erklærer rådet villig til, som ejer af matr. nr. 2 a Tranekær by og sogn, at lade et areal af dette matr. nr. frede, for at sikre den fri beliggenhed af Tranekær kirke.

Arealet beskrives således: den del af matr. nr. 2 a, der ligger vest for vejen og syd for kirken.

Fredningen har følgende omfang:

Arealerne må ikke bebygges eller beplantes med udsigtsødelæggende beplantning, ligesom der heller ikke på arealerne må anbringes transformatorstationer, telefon- og telegrafmaster og lignende eller opsættes skure, udsalgssteder, isboder, vogne til beboelse eller opbevaring af redskaber eller lignende skønhedsforstyrrende genstande. Der må i det hele ikke foretages ændringer i den nu bestående tilstand, der kan virke skæmmende eller hindrende for udsigten til eller fra kirken.

Det forbeholdes, at eksisterende bygninger i tilfælde af brand eller lignende må genopføres i samme højde og ikke sættes tættere ved kirkegårdsdiget.

Salænge arealerne administreres af de kirkelige myndigheder, træffer kirkeministeriet, dog efter indhentet erklæring fra fredningsnævnet, afgørelse om nyplacering af bygninger og om til- og ombygninger.

For fredningen kræves ingen erstatning.

Rådet er enigt i, at ovenstående fredningstilbud tinglyses på dets ejendom matr. nr. 2 a af Tranekær by og sogn, dog uden udgift for rådet.

Påtaleberettiget er fredningsnævnet for Svendborg amtsrådskreds og provstiudvalget.

Tranekær, den 24/1 1951.

E. Munch Madsen.

Idet fredningsnævnet modtager og godkender foranstående fredningstilbud bestemmes det, at fredningen vil være at lyse på matr. nr. 2 a af Tranekær by og sogn.

Fredningsnævnet for Svendborg amtsrådskreds, den 19/3 1951.

Keiser-Nielsen.

Genpartens rigtighed bekræftes.

Fredningsnævnet

for Svendborg amtsrådskreds

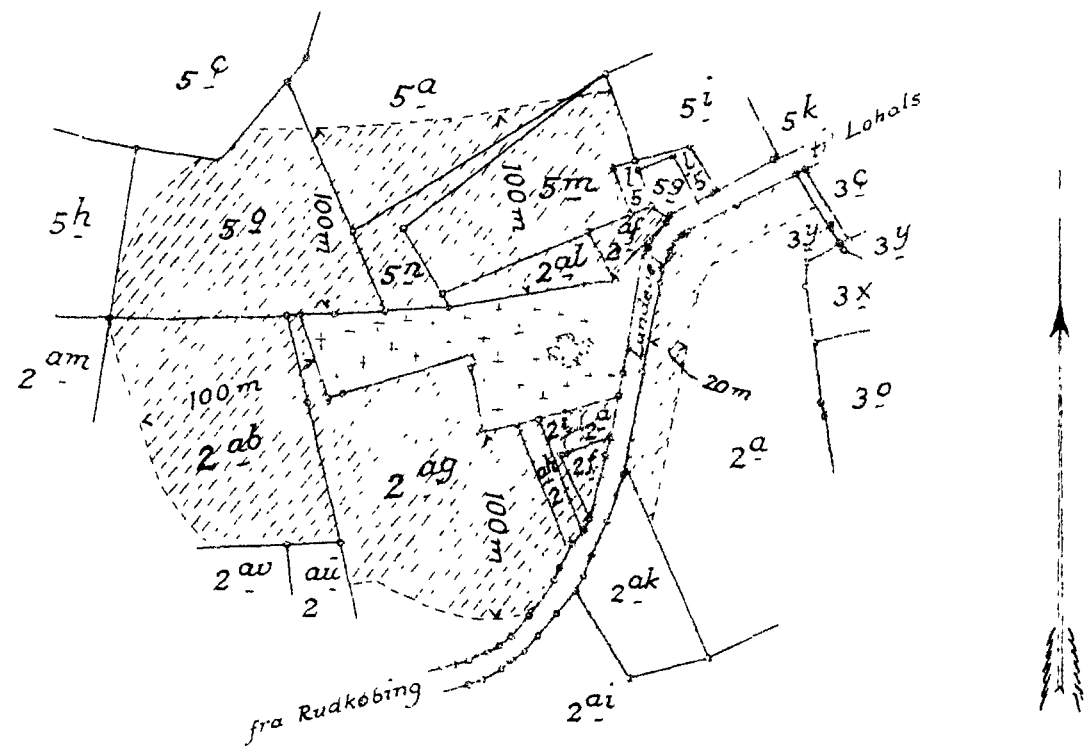
18 MTS. 1953



At denne kort-beskrivelse er nøjagtig benpant af det originale kort vedrørende ejendommen

2<sup>a</sup> m.fl. Tranekær By og Sogn a: 15-16-17-18-19-20-21-22-23-24-25-26-27-28-29-30-31-32-33-34-35-36-37-38-39-40-41-42-43-44-45-46-47-48-49-50-51  
Nyborg, d. 6. Marts 1951

J. Holtenius



*Terrain af Tranekær By og Sogn  
Langelands Nørre Herred,  
Svendborg Amt.*

*De med pünkterede Linier skrauerede Arealer  
af Matr-Nr. 2<sup>a</sup>, 2<sup>i</sup>, 2<sup>f</sup>, 2<sup>ab</sup>, 2<sup>af</sup>, 2<sup>ag</sup>, 2<sup>ah</sup>, 2<sup>al</sup>, 5<sup>a</sup>,  
5<sup>m</sup>, 5<sup>n</sup> og 5<sup>o</sup> fredes for at sikre den fri Belig-  
genhed af Tranekær Kirke  
Der henvises iøvrigt til selve Fredningsdo-  
kumentet.*

*Udfærdiget Aar 1951 paa Grundlag af Ma-  
trikulskortet.*

*J. Holtenius*  
Landinspektør

DISPENSATIONER>

**Afgørelser – Reg. nr.: 01381.00**

**Dispensationer i perioden: 03-11-1986**

Hejlsø 886 - REG. NR. /381  
4. 11. 1986  
Per Homm

FREDNINGSNÆVNET  
FOR  
FYNS AMTS SYDLIGE FREDNINGSKREDS  
Egensevej 15 - Telefon (09) 21 16 93

5700 SVENDBORG, den 3/11 1986  
Journal nr.: Frs. 276/1986

Man har d.d. tilskrevet Fyns amtskommune, teknik & miljø,  
Ørbækvej 100, 5220 Odense SØ, således:

Til fredningsregisteret  
til orientering

13. 11. 86  
gmk

I skrivelse af 2. oktober 1986 (j.nr. 9-06-2031-86) har amtskommunen rejst spørgsmålet om 2 gamle kastanjetræer, der står ved Rudkøbingvejen i Tranekær over for Tranekær kirke vil kunne fældes. Det er oplyst, at træerne er døende, og at det må befrygtes, at de i stormvejr kan vælte over mod den nærliggende børnehaves legeplads, <sup>er</sup> og i hvert fald, at udgåede grene kan blæse ned til fare for børnene.


På ejendommen er der lyst fredningsdeklaration, hvori det blandt andet hedder, at arealerne ikke må "bebygges eller beplantes med udsigtsødelæggende beplantning ..... eller i det hele foretages ændringer i den bestående tilstand, der kan virke skæmmende eller hindrende for udsigten til eller fra kirken."

Det er oplyst, at amtsvejvæsenet er villig til at plante nye træer til erstatning for de fældede, idet man om valget af sorter vil konsultere en sagkyndig.

Et medlem af fredningsnævnet har besigtiget forholdene på stedet.

Foranlediget heraf skal man udtale, at en fældning af de nævnte 2 træer ikke kan tænkes at komme i strid med kirkeudsigtsfredningsdeklarationen, og at nævnet derfor intet har at erindre imod, at fældning sker, idet man dog skal henstille, at der sker genplantning med egnede træer som tilbudt af amtsvejvæsenet.

Nævnet har underrettet Tranekær kommune, menighedsrådet, børnehaven m.fl. om foranstående, ligesom amtsvejvæsenet er særskilt underrettet.

  
Jul. Paulsen  
formand

Modtaget i fredningsstyrelsen

4 NOV. 1986

Fredningsstyrelsen

## Formandsafgørelse af 2. april 2025

### Ansøgning om dispensation til etablering af ladestander, Tranekær kirke

Fyns Stift har ved mail af 10. januar 2025 på vegne af Tullebølle-Tranekær-Bøstrup Menighedsråd fremsendt en ansøgning om dispensation til opstilling af en ladestander på matr.nr. 2f Tranekær By, Tranekær med adressen Slotsgade 25, 5953 Tranekær.

Denne afgørelse er truffet på skriftligt grundlag som en formandsbeslutning i henhold til forretningsordenens § 10, stk. 5.

### Sagsfremstilling

Af ansøgningen, der er udateret, fremgår blandt andet følgende:

" ...

Tullebølle-Tranekær-Bøstrup Menighedsråd ønsker at opføre en ladestander på Tranekær Kirkes parkeringsplads udenfor kirkegårdsdiget, se Bilag 1. Ønsket om etableringen af ladestanderen sker grundet bekendtgørelse om forberedelse til og etablering af ladestander i forbindelse med bygninger (Ladestanderbekendtgørelsen).

Ladestanderen ønskes opført på matrikel nr. 2f, Tranekær By, Tranekær, Slotsgade 25, 5953 Tranekær. Visualisering af placeringen samt specifikationer om ladestanderen fremgår af Bilag 2 og 3 nedenfor.

...

Den konkrete fredningsoverenskomst for matrikel nr. 2f, Tranekær By, Tranekær, angiver bl.a., at ejeren skal forelægge planer og bygningstegninger for fredningsnævnet til godkendelse forud for opførelse af nye bygninger eller ombygning af eksisterende bygninger.

Menighedsrådet har bedt Stiftet fremsende sagen til Fredningsnævnet på menighedsrådets vegne med anmodning om godkendelse som nævnt i fredningsbestemmelsen.

Ud over det vedhæftede projektmateriale kan oplyses følgende af relevans for sagen: Den viste placering kan accepteres, og opsætningen vil ske på befæstet areal. Der skal ikke fjernes beplantning. Afstanden til kirkegårdsdiget vil være 20-25 meter. Sagen har i forståelse med menighedsråd og provstiudvalg været forelagt Nationalmuseet og den kgl. bygningsinspektør, som begge har anbefalet at der meddeles dispensation fra fredningen. Konsulentudtalelserne vedlægges til orientering. Stiftsøvrigheden indstiller sagen til godkendelse som ansøgt.

..."

Vedhæftet ansøgningen er oversigtsfoto og visualiseringer visende placeringen af ladestanderen, samt foto og specifikationer på ladestanderen.

Af specifikationerne for ladestanderen fremgår blandt andet, at der er tale om en EBG Compleo, IEC 61851/Mode 3, 22KW ladestander med 2 udtag, og at målene på ladestanderen er: h: 1399 mm, b: 400 mm, d: 225 mm. Af fotoet fremgår, at ladestanderen er grøn.

Vedhæftet er videre en tilladelse til det ansøgte af 10. januar 2025 fra Stiftsøvrigheden.



På kortet er den omtrentlig placering af det ansøgte vist med en rød prik. Fredningen er vist med blå skravering.

### **Fredningen**

Det ansøgte ligger inden for fredningen af Tranekær Kirkes omgivelser, der blev fredet ved overenskomst af 25. april 1953, tinglyst den 29. april 1953. Der er tale om et indhold blandt andet svarende til en sædvanlig Exnerfredning:

” Arealerne må ikke bebygges eller beplantes med udsigtsødelæggende beplantning, ligesom der heller ikke på arealerne må anbringes transformatorstationer, telefon- og telegrafmaster og lignende eller opsættes skure, udsalgssteder, isboder, vogne til beboelse eller opbevaring af redskaber eller lignende skønhedsforstyrrende genstande. Der må i det hele ikke foretages ændringer i den nu bestående tilstand, i der kan virke skæmmende eller hindrende for udsigten til eller fra kirken  
...”

### **Høring**

Fyns Stift har i ansøgningen oplyst, at Stiftsøvrigheden indstiller sagen til godkendelse som ansøgt.

Vedhæftet fremsendelsesmailen er udtalelse af 3. januar 2025 fra den Kgl. Bygningsinspektør, der oplyser, at der ingen arkitektoniske indvendinger er mod det ansøgte, hvorfor projektet anbefales.

Vedhæftet fremsendelsesmailen er videre udtalelse af 8. januar 2025 fra Nationalmuseet, der vedrører flere kirker i Langeland-Ærø Provsti omfattet af et projekt om opstilling af ladestander i provstiet.

Vedrørende Tranekær Kirke fremgår følgende:

” ...

- Vedr. Tranekær Kirke (Langelands Nr. hrd., Svendborg amt)

*Placering:* Ingen bemærkninger

*Dimension og type:* Ingen bemærkninger

*Ind-/udsigt:* Ingen bemærkninger

*Vedr. anlægs- og gravearbejde:* Ladestanderen er placeret udenfor kirkegårdsdiget. Arkæologiske problemstillinger ifm. opstillingen skal drøftes med det lokale statsanerkendte kulturhistoriske museum (Arkæologi Sydfyn) forud for igangsætning af anlægsarbejdet.

...”

### **Fredningsnævnets begrundelse og afgørelse**

Denne afgørelse træffes som en formandsbeslutning på skriftligt grundlag, da det ansøgte, således som det er beskrevet, skønnes at være af underordnet betydning i forhold til fredningens formål, jf. forretningsordenens § 10, stk. 5.

Den ansøgte ladestander er placeret på en parkeringsplads helt ud mod vejen og lavere i terrænet end kirken, hvilket sammen med afstanden til kirken og ladestanderens størrelse og udseende gør, at det ansøgte ikke findes at påvirke indsigten til eller fra kirken eller dens omgivelser på en måde, der er i strid med fredningens formål.

På denne baggrund og under hensyn til at det ansøgte er et led i kirkens drift til brug for blandt andet besøgende i kirken samt til, at ladestanderen skal opstilles efter krav fra lovgiver, meddeles dispensation som ansøgt.

Det vurderes på baggrund af oplysningerne i sagen om den ansøgte ladestander og placeringen af den på det pågældende sted og på en grusbelagt parkeringsplads, at naturbeskyttelseslovens § 50, stk. 2 ikke er til hinder for den meddelte dispensation. Det vurderes ligeledes allerede under hensyn til afstanden, at det ansøgte ikke skader integriteten af et internationalt naturbeskyttelsesområde, herunder et Natura 2000 område, hvorfor naturbeskyttelseslovens § 50, stk. 3 ikke er til hinder for den meddelte dispensation.

Dispensationen er givet i medfør af naturbeskyttelseslovens § 50, stk. 1. Der er ved denne dispensation ikke meddelt afgørelse efter eventuel anden relevant lovgivning.

Der kan klages over denne afgørelse til Miljø- og Fødevareklagenævnet. Klagefristen udløber 4 uger efter, at afgørelsen er meddelt.

Klage skal ske via nævnets klageportal, som der linkes til på <https://kpo.naevneneshus.dk>, hvor der også er nærmere vejledning i klageproceduren, se <https://naevneneshus.dk>.

Det er en betingelse for Miljø- og Fødevareklagenævnets behandling af en klage, at den, der klager indbetaler et gebyr på 900 kr. for privatpersoner og 1.800 kr. for virksomheder og organisationer. Der kan findes nærmere vejledning om betaling af klagegebyr på Nævnenes hus' hjemmeside [www.naevneneshus.dk](http://www.naevneneshus.dk).

Tilladelsen må ikke udnyttes før klagefristen er udløbet, eller behandling af en eventuel klage måtte være afsluttet.

Tilladelsen bortfalder, hvis den ikke er udnyttet inden 3 år efter, den er givet, jf. naturbeskyttelseslovens § 50, stk. 1, jf. § 66, stk. 2.

A handwritten signature in blue ink, appearing to be 'Anni Højmark', written in a cursive style.

Anni Højmark  
formand