

Afgørelser – Reg. nr.: 01377.00

Fredningen vedrører: Snøde Kirke

Domme

Taksationskommissionen

Naturklagenævnet

Overfredningsnævnet

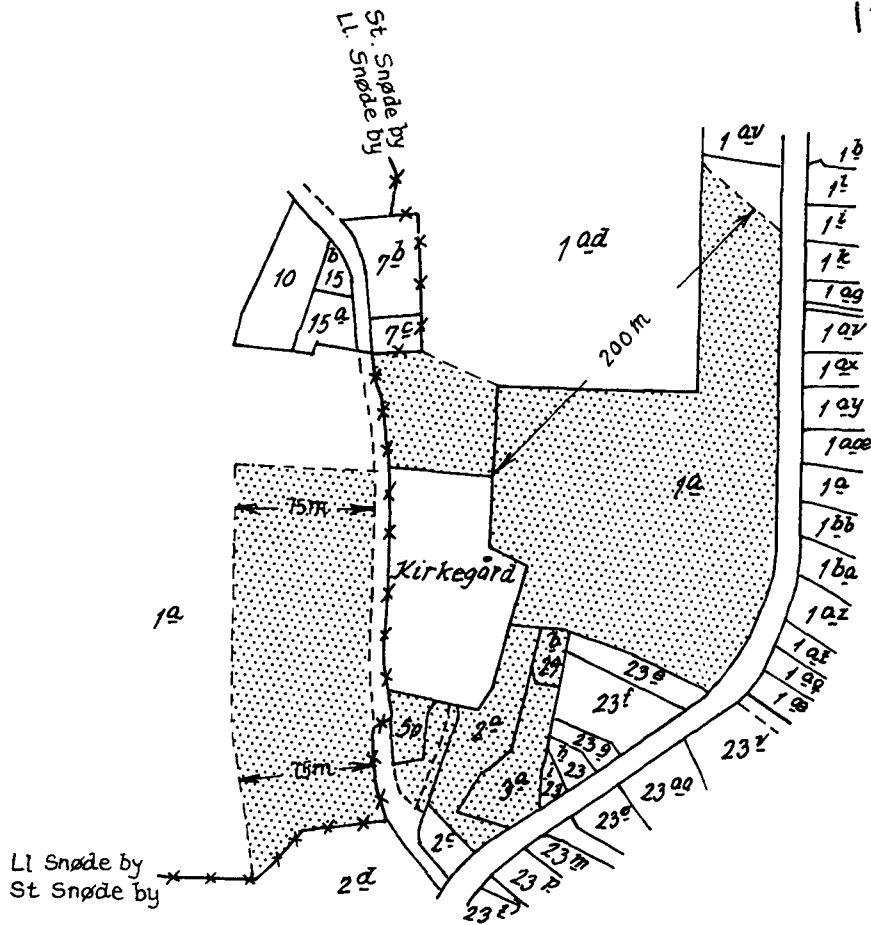
Fredningsnævnet

25-08-1950

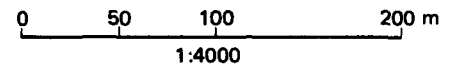
Kendelser

Deklarationer

FREDNINGSNÆVNET >



Kommune: Tranekær
 Ejerlav: Store Snøde by og Lille Snøde by.
 Sogn: Snøde



Matr. nr.	Dekl./Kendelse dato	Tinglyst dato	Bemærkninger
1 ^a	6/11-1953	10/11-1953	Del af 1 ^a Store Snøde by. Så længe arealerne administreres af de kirkelige myndigheder, træffer kirkeministeriet afgørelse om nyplacering af bygninger m.m..
1 ^{ad}	25/8-1950	5/5-1953	Del af 1 ^{ad} Store Snøde by.
2 ^a	25/8-1950	20/9-1950	Hele 2 ^a Store Snøde by.
3 ^a	25/8-1950	20/9-1950	Hele 3 ^a Store Snøde by.
29 ^b	25/8-1950		Hele 29 ^b Store Snøde by.
50	25/8-1950	20/9-1950	Hele 50 Store Snøde by.
umatr. areal	25/8-1950	20/9-1950	Del af umatr. areal, tidl. 2 ^a St. Snøde by.
1 ^a	25/8-1950	5/5-1953	Del af 1 ^a Lille Snøde by. Forbehold ang. opførelse af beboelseshus i det sydøstlige hjørne ud mod kommunevejen, anlæggelse af frugtplantage samt opf. af frugthus i denne.

Genpart.

matr.nr. 3 a, 2 a, 50 og 29 b
Store Snøde by, Snøde sogn.

Anmelder:

Fredningsnævnet

for

Svendborg amtsrådsreds

Nyborg.

FREDNINGSOVERENSKOMST.

Stempel- og gøbyrfri
lov nr. 140-1947.

Undertegnede formand for Snøde-Stoense-Hou sogneråd, gårdejer Rasmus Nielsen, Hou pr. Lohås erklærer at rådet er villigt til, som ejer af matr.nr. 3 a, 2 a, 50 og 29 b af Store Snøde by, Snøde sogn, at lade et areal af dette matr.nr. frede, for at sikre den fri beliggenhed af Snøde kirke.

Arealet beskrives således: Matrikulsnumrene i deres helhed.

Fredningen har følgende omfang:

Arealerne må ikke bebygges eller beplantes med udsigtsødelæggende beplantning, ligesom der heller ikke på arealerne må anbringes transformatorstationer, telefon- og telegrafmaster og lignende ~~skønhedsfor~~ eller opsættes skure, udsalgsteder, isboder, vogne til beboelse eller opbevaring af redskaber eller lignende ~~skønhedsfor~~ styrende genstande. Der må i det hele ikke foretages ændringer i den nu bestående tilstand, der kan virke skæmmende eller hindrende for udsigten til eller fra kirken.

For fredningen kræves ingen erstatning.

Rådet er enigt i, at ovenstående fredningstilbud tinglyses på dets fornavnede ejendom, dog uden udgift for kommunen.

Påtaleberettiget er fredningsnævnet for Svendborg amtsrådsreds og menighedsrådet for Snøde.

Stoense, den 25/8 1950.

Rs. Nielsen.

Idet fredningsnævnet modtager og godkender foranstående fredningstilbud, bestemmes det, at fredningen vil være at lyse på matr. nr. 3 a, 2 a, 50 og 29 b af Store Snøde by, Snøde sogn.

Fredningsnævnet for Svendborg amtsrådsreds, den 25/8 1950.

Keiser-Nielsen.

Indført i dagbogen for retskreds nr. 36 Rudkøbing købstad og Langelands herreder, den 20. sept. 1950.

Tinglyst

Snøde I. Blad. Akt: Skab F.nr. 569.

Afvist fsv. ang. 29 b, hvorpå ikke ses tgl. nogen adkomstberettiget.

Bonnevie.

Genpartens rigtighed bekræftes. Fredningsnævnet

for

Svendborg amtsrådsreds

Nyborg

13 MTS. 1953

Keiser-Nielsen

[Handwritten signature]

Genpart.

Matr.nr. 1 a Store Snøde by,
Snøde sogn.

Anmelder:

Fredningsnævnet
for
Svendborg Amtsrådskreds
Nyborg.

FREDNINGSOVERENSKOMST
~~FREDNINGSNÆVNET~~xxxxx

Stempel- og gebyrfri,
lov nr. 140-1937.

Undertegnede formand for Snøde menighedsråd pastor V.J.Olsen, Snøde erklærer at rådet er villigt til, som ejer af matr.nr. 1a af Store Snøde by, Snøde sogn, at lade et areal af dette matr.nr. frede, for at sikre den fri beliggenhed af Snøde kirke.

Arealet beskrives således: en brømme af 1 a på 200 meter regnet fra kirkegårdens hegn.

Fredningen har følgende omfang:

Arealet må ikke bebygges eller beplantes med udsigtsødelæggende beplantning, ligesom der heller ikke på arealet må anbringes transformatorstationer, telefon- og telegrafmaster og lignende eller opsættes skure, udsalgssteder, isboder, vogne til beboelse eller opbevaring af redskaber, eller lignende skønhedsforstyrrende genstande.

Der må i det hele ikke foretages ændringer i den nu bestående tilstand, der kan virke skæmmende eller hindrende for udsigten til eller fra kirken.

For fredningen kræves ingen erstatning.

Rådet er enig i, at ovenstående frednings tilbud tinglyses på min ejendom matr.nr. 1 a af Store Snøde by, Snøde sogn, dog uden udgift for mig.

Påtaleberettiget er fredningsnævnet for Svendborg amtsrådskreds og provstiudvalget.

Snøde, den 25/8 1950.

På Snøde og Stoense sognes menighedsråds vegne.

J.Vilhelm Olsen.

Idet fredningsnævnet modtager og godkender foranstående fredningstilbud, bestemmes det, at fredningen vil være at lyse på matr.nr. 1a af Store Snøde by, Snøde sogn.

Det fredede areal er indtegnet på vedlagte kort, af hvilket en genpart lodes henlagt på akten.

Fredningsnævnet for Svendborg amtsrådskreds, den 25/8 1950.

Keiser-Nielsen.

Genpartens rigtighed bekræftes.

Svendborg amtsrådskreds
Nyborg

13 MTS. 1953
Keiser-Nielsen

Genpart.

Matr.nr. 1 ad
Store Snøde by, Snøde sogn.

Anmelder:
Fredningsnævnet
for
Svendborg Amtsrådskreds
Nyborg.

FREDNINGS OVERENS KOMST.

Stempel- og gebyrfri
lov nr. 140-1937.

Undertegnede boelsmand Rasmus Rasmussen, Snøde, erklærer sig villig til, som ejer af matr.nr. 1 ad af Store Snøde by, Snøde sogn, at lade et areal af dette matr.nr. frede, for at sikre den fri beliggenhed af Snøde kirke.

Arealet beskrives således: det sydvestlige hjørne af 1 ad begrænset af kirkegården, vejen og 1 a samt en linje fra det nordvøstre hjørne af 1 a til ~~høj~~ hjørnet i sydøst af den nordvest herfor liggende ejendom af lille Snøde ejerlav.

Fredningen har følgende omfang:

Arealerne må ikke bebygges eller beplantes med udsigtsødelæggende beplantning, og ligesom der heller ikke på arealerne må anbringes transformatorstationer, telefon- og telegrafmaster og lignende eller opsættes skure, udsalgssteder, isboder, vogne til beboelse eller opbevaring af redskaber eller lignende skønhedsforstyrrende genstande. Der må i det hele ikke foretages ændringer i den nu bestående tilstand der kan virke skammende eller hindrende for udsigten til eller fra kirken.

For fredningen kræves ingen erstatning.

Jeg er enig i, at ovenstående fredningstilbud tinglyses på min ejendom matr.nr. 1 ad af Store Snøde by, Snøde sogn, dog uden udgift for mig.

Påtaleberettiget er fredningsnævnet for Svendborg amtsrådskreds og Snøde menighedsråd.

Snøde, den 25/8 1950.

R.Rasmussen.

Idet fredningsnævnet modtager og godkender foranstående fredningstilbud, bestemmes det, at fredningen vil være at lyse på matr.nr. 1 ad af Store Snøde by, Snøde sogn.

Det fredede areal er indtegnet på vedlagte kort, af hvilket en genpart bedes henlagt på akten.

Fredningsnævnet for Svendborg amtsrådskreds, den 25/8 1950.

Keiser-Nielsen.

Genpartens rigtighed bekræftes. Fredningsnævnet

for
Svendborg Amtsrådskreds
Nyborg

13 MTS. 1953

Keiser-Nielsen

[Handwritten signature]

RESUMÉ:

Matr.nr. 1 g Lille Snede by,
Snede sogn

Ansøder:
Fredningsnævnet
for
Svendborg amtstadsrets
Ejbyrg.

FREDNINGSDOKUMENTATION.

Stempel- og gebyrfri
lov nr.140-1997.

Undertegnede gårdejer William Marius Herresen, Lille Snede erklærer sig villig til, som ejer af matr.nr. 1 g af Lille Snede by, Snede sogn at lade et areal af dette matr.nr. frøde, for at sikre den fri beliggenhed af Snede kirke.

Aralet beskrives således: en bræmme på 75 meter fra vejen der fra amtavejen fører nordpå mod Lille Snede, rumt fra det sydlige skel af 1 g og indtil en linje i fortsættelse af det nordlige skel af kirkegården.

Fredningen har følgende omfang:

Arealerne må ikke bebygges eller beplantes med usigtsdeløggende beplantning, ligesom der heller ikke på arealerne må anbringes transformatorstationer, telefon- og telegrafmaster og lignende eller opstilles skure, udsalgstænder, løboder, vogn- til betølse eller opbevaring af redskaber eller lignende skenhedsforstyrrende genstande.

Der må i det hele ikke foretages ændringer, der i den nu bestående tilstand, der kan virke skæmmende eller hindrende for udbygten.

Der tages forbehold om adgang til opførelse af et betelæsthus i det sydvestlige hjørne af matrikulsnummeret op mod kommunavejen. Endvidere tager jeg forbehold om, hvis jeg anslår en frugtplantage på det fredede areal at lade opføre et frugthus i denne.

For fredningen kræves ingen erstatning.

Jeg er enig i, at ovenstående fredningsforbudslyden på min ejendoms matr.nr. 1 g af Lille Snede by, Snede sogn, dog uden tilgift for sig.

Påtaleberettiget er fredningsnævnet for Svendborg amtstadsrets og Snede menighedsråd.

Snede, den 25/8 1970.

W. Herresen.

Idet fredningsnævnet modtager og godkender foreslåede fredningsforbud, bestemmes det, at fredningen vil være et lys på matr.nr. 1 g af Lille Snede by, Snede sogn.

Det fredede areal er indtegnet på vedlagte kort, af hvilket en gengang bedes henlagt på arkivet.

Fredningsnævnet for Svendborg amtstadsrets, den 25/8 1970.

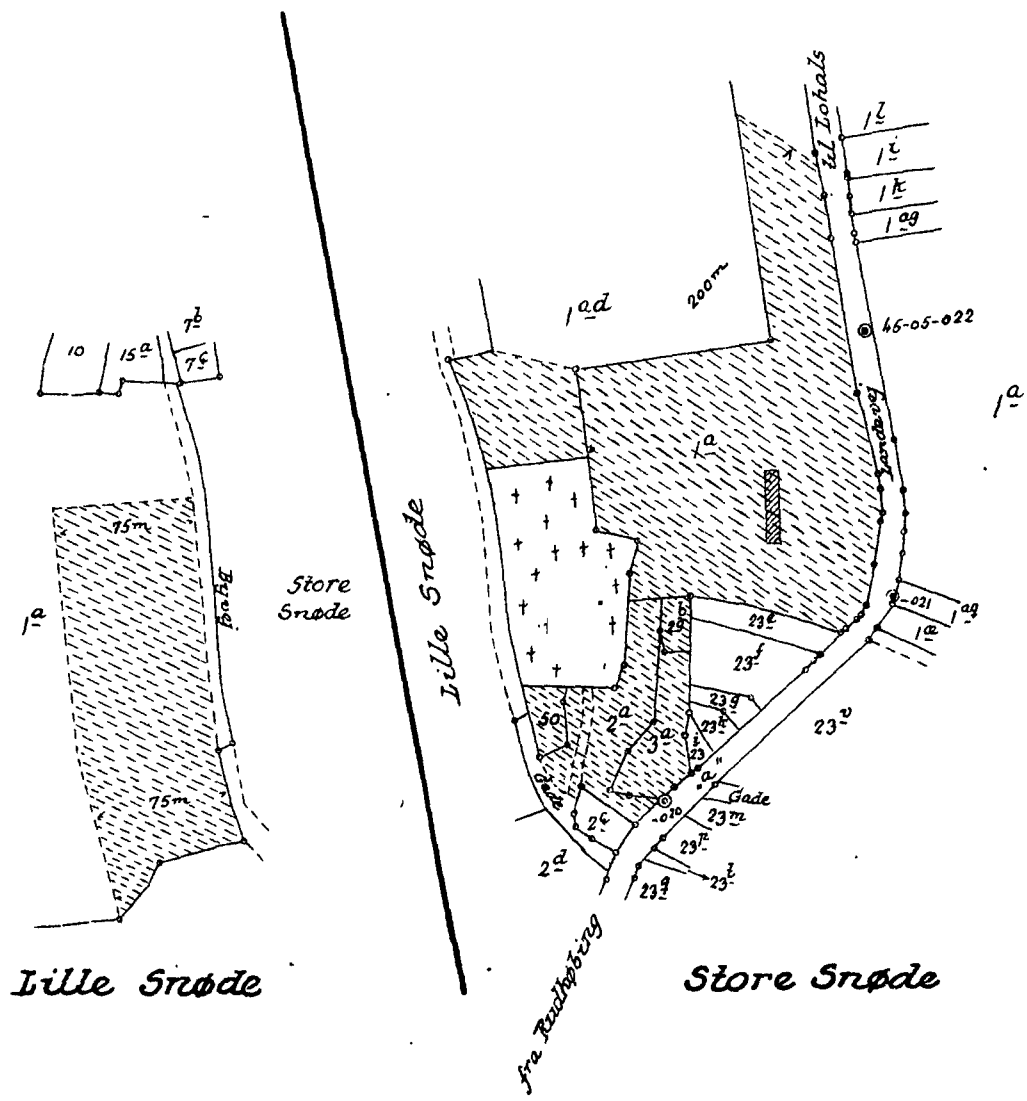
Kolster-Nielsen.

Fredningsnævnet

for

1/3 MTS. Svendborg amtstadsrets

Justitsministeriets genpartkalkuleret. Til k



Lille Snøde

Store Snøde

1:4000

Terræn af
Lille Snøde By og
Store Snøde By
Langelands Nørre Herred
Sverdborg Amt

De med punkterede linier skraverede arealer fredes for at sikre Snøde kirkes fri beliggenhed.

Der henvises iøvrigt til selve fredningsdokumentet

Udfærdiget år 1950 efter en kopi af matrikelkortet

Jørgen Andersen
Landinspektør

ort-genpart er... attesteres herved.

Navn

19

d.

DISPENSATIONER>

Afgørelser – Reg. nr.: 01377.00

Dispensationer i perioden: 29-05-2006 - 14-06-2006

Dato: 29. maj 2006

Journal nr.: Frs. 35/2006

Deres j.nr.: 8-70-51-8-487-2-2005

Fyns Amt
Miljø- og Arealafdelingen
Ørbækvej 100
5220 Odense SØ

Ved brev af 11. april 2006 har amtet fremsendt en sag vedrørende arealoverførelse mellem matr. nr. 1-a og 70-st Snøde by, Snøde.

Det fremgår af sagen, at der ønskes overført et areal for at sikre mod uønsket brug af arealet af en eventuel ny ejer samt til at etablere et redskabsskur til brug for kirkens graver.

Ejendommen er omfattet af sædvanlig Provst Exner fredning.

Fyns Amt har udtalt, at amtet ikke har bemærkninger til arealoverførelsen, da man ikke finder, at overførelsens formål er dispensationskrævende i forhold til fredningen.

Ansøgningen er fremsendt af amtet på vegne Tranekær kommune.

Fredningsnævnets bemærkninger:

Fredningsnævnet meddeler herved, at nævnet ingen indvendinger har mod det ansøgte.

Fredningsnævnets afgørelse, der er enstemmig, er truffet i medfør af naturbeskyttelseslovens § 50, stk. 1.

Nævnets afgørelse kan i medfør af naturbeskyttelseslovens § 78, stk. 3, indbringes for Naturklagenævnet af de i samme lovs § 86 nævnte klageberettigede. Klagen indgives skriftligt til fredningsnævnet, der videresender klagen til Naturklagenævnet, jf. naturbeskyttelseslovens § 87, stk. 2.

Klagefristen er 4 uger fra den dag, afgørelsen er meddelt den klageberettigede.

Tilladelsen må ikke udnyttes, før ovennævnte frist er udløbet.

Tilladelsen bortfalder, såfremt den ikke er udnyttet inden 3 år efter, den er meddelt.


S. Raunholt

SNS-121-00065

FOR

FYNS AMT

Toftevej 31, 5610 Assens
Tlf. 64 71 10 20 - Telefax 64 71 55 20

Dato: 14. juni 2006
Journal nr.: Frs. 22/2006

Fyens Stift
Klingenberg 2
Postboks 1140
5100 Odense C.

Ved brev af 9. marts 2006 vedlagt tegninger har Fyens Stift anmodet om fredningsnævnets tilladelse til opførelse af et redskabshus ved Snøde kirke på ejendommen matr. nr. 1-a Snøde by, Snøde.

Ejendommen er omfattet af Provst Exner fredning med sædvanligt indhold om, at arealerne ikke må bebygges eller beplantes med udsigtsødelæggende beplantning.

Huset, der ønskes opført, tækkes med tagpap og støbes på fundament. Huset opføres i træværk, der males med finsk træbjære, og vinduerne males hvide. Huset bliver på ca. 38 m² og en højde på ca. 3,6 meter.

Fredningsnævnet har indhentet en udtalelse fra Fyns Amt, der i brev af 11. april 2006 har udtalt, amtet ikke har indvendinger mod det ansøgte, da det efter amtets vurdering ikke vil have væsentlig negativ indflydelse på indblik til og udkig fra kirken.

Fyns Statsskovdistrikt har udtalt, at de ikke har bemærkninger til det ansøgte.

Fredningsnævnets bemærkninger:

Fredningsnævnet meddeler herved tilladelse til det ansøgte, der ikke ses at stride mod fredningens formål, idet fredningsnævnet kan tiltræde amtets vurdering af, at det ikke vil have væsentlig indflydelse på indblik til og udkig fra kirken.

Fredningsnævnets afgørelse, der er enstemmig, er truffet i medfør af naturbeskyttelseslovens § 50, stk. 1.


Nævnets afgørelse kan i medfør af naturbeskyttelseslovens § 78, stk. 3, indbringes for Naturklagenævnet af de i samme lovs § 86 nævnte klageberettigede. Klagen indgives skriftligt til fredningsnævnet, der videresender klagen til Naturklagenævnet, jf. naturbeskyttelseslovens § 87, stk. 2.

Klagefristen er 4 uger fra den dag, afgørelsen er meddelt den klageberettigede.

SNS-121-00065
12

Tilladelsen må ikke udnyttes, før ovennævnte frist er udløbet.

Tilladelsen bortfalder, såfremt den ikke er udnyttet inden 3 år efter, den er meddelt.


S. Raunholt

Svendborg Kommune
På vegne af
Hou-Stoense-Snøde Sognes Menighedsråd

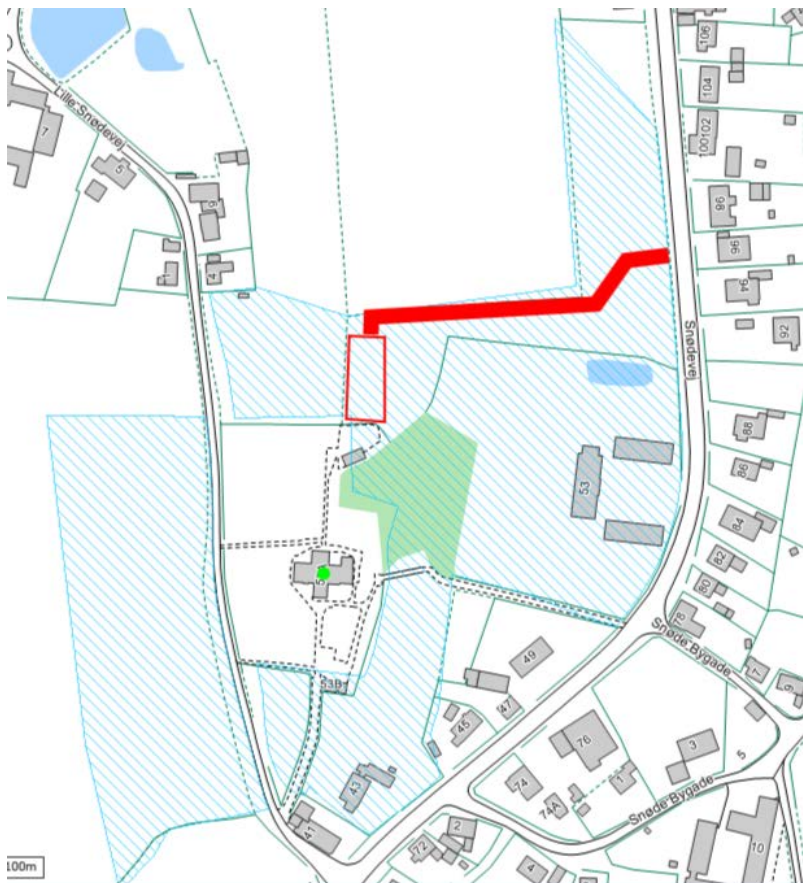
fyn@fredningsnaevn.dk
www.fredningsnaevn.dk
J.nr. FN-FYN-29-2016
Dato: 29. september 2016

Afgørelse af 28.9.2016

Svendborg kommune har den 1. juni 2016 på vegne Langeland Kommune sendt en ansøgning om dispensation til arealoverførsel og anlæggelse af parkeringsplads og tilkørselsvej beliggende indenfor det fredede område ved Snøde Kirke, Snødevej, 5953 Tranekær. Arealoverførslen ønskes mellem matr.nr. 1a og 70 St. Snøde By, Snøde.

Ansøgningen er oprindelig indsendt af Menighedsrådet for Hou, Stoense og Snøde Sogne, og ansøgningen er begrundet med, at man ønsker at lette adgangen til såvel kirken som kirkegården for såvel gående som transport med biler til kirkegården.

Det ønskede projekt fremgår af dette kort:



Fredningen

Der er tale om en sædvanlig kirkeomgivelsesfredning, der blev fastsat ved fredningsoverenskomst af 25.8.1950. Fredningens formål er at sikre et uhindret indkig til og udsyn fra Snøde Kirke og kirkegården.

Sagen har været i høring.

Svendborg Kommune har efter besigtigelse udtalt, at det er deres vurdering, at det ønskede projekt med arealoverførsel og ny tilkørselsvej fra nord samt anlæg af p-plads vil lette adgangen til og fra Snøde Kirke og ikke vil påvirke det landskabelige indtryk omkring kirken. Kommunen indstiller derfor til, at der gives dispensation.

Naturstyrelsen har udtalt, at fredningsnævnet skal være særligt opmærksomme på, om de parkerede biler vil være meget synlige på højderyggen ved kirken, også hvis beplantningen nedskæres eller fjernes.

Fyns Stift har rådført sig med den Kgl. Bygningsinspektør, der har udtalt, at det meget kan anbefales, at menighedsrådet erhverver det pågældende areal til anlæg af parkeringsplads, og stiftet har tilsluttet sig Svendborg Kommunes anbefaling.

Fredningsnævnet har foretaget besigtigelse på stedet og været i dialog med menighedsrådet og provsten i sognet, der repræsenterede stiftet. I besigtigelsen deltog tillige en repræsentant for DN og Dansk ornitologisk forening. Disse foreninger havde ingen indvendinger mod projektet.

Afgørelse

Et enigt fredningsnævn besluttede at give dispensation som ansøgt i medfør af naturbeskyttelseslovens § 50, stk. 1, idet anlæg af parkeringsplads på det pågældende sted på afgørende måde vil øge tilgængeligheden for menigheden til deres kirke, uden at det vil begrænse udsynet fra eller indkigget til kirken og kirkegården. Arealet, hvor parkeringspladsen skal anbringes, ligger bag kirkegården i en slags lavning, på trods af, at der er tale om et højdedrag, og parkerede biler vil kun i begrænset omfang være synlige fra vejen, når man kigger på kirken. Det ansøgte strider således ikke mod fredningsens formål.

Såvel ansøgeren, Svendborg Kommune som menighedsrådet repræsenteret af formanden og flere medlemmer, samt øvrige interesserede blev gjort bekendt med afgørelsen, og at denne har virkning fra denne dato.

Der kan klages over denne afgørelse til Natur- og Miljøklagenævnet. Klagefristen er 4 uger fra afgørelsen er meddelt, regnes fra den 28. september 2016.

Klage skal ske via Natur- og Miljøklagenævnets klageportal, som der linkes til på www.nmkn.dk, hvor der også er nærmere vejledning i klageproceduren, se www.nmkn.dk/klage/hvordan-klager-du.

Det er en betingelse for Natur- og Miljøklagenævnets behandling af klagen, at der indbetales et gebyr på 500 kr. til Natur- og Miljøklagenævnet. Der kan findes nærmere vejledning om betaling af klagegebyr på Natur- og Miljøklagenævnets hjemmeside www.nmkn.dk.

Tilladelsen må ikke udnyttes før klagefristen er udløbet eller behandlingen af en eventuel klage er afsluttet.

Tilladelsen bortfalder, hvis den ikke er udnyttet inden 3 år efter, den er givet, jf. naturbeskyttelseslovens § 50, stk. 1, jf. § 66, stk. 2.



Anni Højmark
formand

Formandsafgørelse af 24. marts 2025

Ansøgning om dispensation til etablering af ladestander, Snøde kirke

Fyns Stift har ved mail af 10. januar 2025 på vegne af Hou-Stoense-Snøde Menighedsråd fremsendt en ansøgning om dispensation til opstilling af en ladestander på matr.nr. 70 St. Snøde By, Snøde med adressen Snødevej 53A, 5953 Tranekær.

Denne afgørelse er truffet på skriftligt grundlag som en formandsbeslutning i henhold til forretningsordenens § 10, stk. 5.

Sagsfremstilling

Af ansøgningen, der er udateret fremgår blandt andet følgende:

" ...

Hou-Stoense-Snøde Menighedsråd ønsker at opføre en ladestander på Snøde Kirkes parkeringsplads udenfor kirkegårdsdiget, se Bilag 1. Ønsket om etableringen af ladestanderen sker grundet bekendtgørelse om forberedelse til og etablering af ladestander i forbindelse med bygninger (Ladestanderbekendtgørelsen).

Ladestanderen ønskes opført på matrikel nr. 70, St. Snøde By, Snøde, Snødevej 53A, 5953 Tranekær. Visualisering af placeringen samt specifikationer om ladestanderen fremgår af Bilag 2 og 3 nedenfor.

...

Menighedsrådet har bedt Stiftet fremsende sagen til Fredningsnævnet på menighedsrådets vegne med anmodning om godkendelse som nævnt i fredningsbestemmelsen.

Ud over det vedhæftede projektmateriale kan oplyses følgende af relevans for sagen:

Arealet hvor ladestander ønskes placeret er belagt med grus og der er ikke behov for at fælde eller fjerne træer og anden vegetation. Der er ca 500 m til nærmeste kirkedige.

Sagen har i forståelse med menighedsråd og provstiudvalg været forelagt Nationalmuseet og den kgl. bygningsinspektør, som begge har anbefalet at der meddeles dispensation fra fredningen. Konsulentudtalelserne vedlægges til orientering.

Stiftsøvrigheden indstiller sagen til godkendelse som ansøgt.

..."

Vedhæftet ansøgningen er oversigtsfoto og visualiseringer visende placeringen af ladestanderen, samt foto og specifikationer på landestanderen.

Af specifikationerne for ladestanderen fremgår blandt andet, at målene på ladestanderen er: h: 1399 mm, b: 400 mm, d: 225 mm. Af fotoet fremgår, at ladestanderen er grøn.

Vedhæftet er videre en tilladelse til det ansøgte af 10. januar 2025 fra Stiftsøvrigheden.



På kortet er den omtrentlig placering af det ansøgte vist med en rød prik. Fredningen er vist med blå skravering.

Fredningen

Det ansøgte ligger inden for fredningen af Snøde Kirkes omgivelser, der blev fredet ved overenskomst af 25. august 1950, tinglyst den 10. november 1953. Der er tale om et indhold svarende til en sædvanlig Exnerfredning:

”Arealerne må ikke bebygges eller beplantes med udsigtsødelæggende beplantning, ligesom der heller ikke på arealerne må anbringes transformatorstationer, telefon- og telegrafmaster og lignende eller opsættes skure, udsalgssteder, isboder, vogne til beboelse eller opbevaring af redskaber, eller lignende skønhedsforstyrrende genstande. Der må i det hele ikke foretages ændringer i den nu bestående tilstand, der kan virke skæmmende eller hindrende for udsigten til eller fra kirken”.

Høring

Fyns Stift har i ansøgningen oplyst, at Stiftsøvrigheden indstiller sagen til godkendelse som ansøgt.

Vedhæftet fremsendelsesmailen er udtalelse af 3. januar 2025 fra den Kgl. Bygningsinspektør, der oplyser, at der ingen arkitektoniske indvendinger er mod det ansøgte, hvorfor projektet anbefales.

Vedhæftet fremsendelsesmailen er videre udtalelse af 8. januar 2025 fra Nationalmuseet, der vedrører flere kirker i Langeland-Ærø Provsti omfattet af et projekt om opstilling af ladestander i provstiet. Vedrørende Snøde Kirke fremgår følgende:

” ...

- Vedr. Snøde Kirke (Langelands Nr. hrd., Svendborg amt)

Placering: Ingen bemærkninger

Dimension og type: Ingen bemærkninger

Ind-/udsigt: Ingen bemærkninger

Vedr. anlægs- og gravearbejde: Ladestanderen er placeret udenfor kirkegårdsdiget. Arkæologiske problemstillinger ifm. opstillingen skal drøftes med det lokale statsanerkendte kulturhistoriske museum (Arkæologi Sydfyen) forud for igangsætning af anlægsarbejdet.

...”

Fredningsnævnets begrundelse og afgørelse

Denne afgørelse træffes som en formandsbeslutning på skriftligt grundlag, da det ansøgte, således som det er beskrevet, skønnes at være af underordnet betydning i forhold til fredningens formål, jf. forretningsordenens § 10, stk. 5.

Den ansøgte ladestander er placeret på en parkeringsplads på bagsiden af kirken set fra vejen, lavere i terrænet end kirken og på et sted, hvor udsigten til og fra kirken i forvejen er væsentligt hindret af eksisterende bebyggelse og beplantning, hvilket sammen med afstanden til kirken og ladestanderens størrelse og udseende gør, at det ansøgte ikke findes at påvirke indsigten til eller fra kirken eller dens omgivelser på en måde, der er i strid med fredningens formål.

På denne baggrund og under hensyn til at det ansøgte er et led i kirkens drift til brug for blandt andet besøgende i kirken samt til, at ladestanderen skal opstilles efter krav fra lovgiver, meddeles dispensation som ansøgt.

Det vurderes på baggrund af oplysningerne i sagen om den ansøgte ladestander og placeringen af den på det pågældende sted og på en grusbelagt parkeringsplads, at naturbeskyttelseslovens § 50, stk. 2 ikke er til hinder for den meddelte dispensation. Det vurderes ligeledes allerede under hensyn til afstanden, at det ansøgte ikke skader integriteten af et internationalt naturbeskyttelsesområde, herunder et Natura 2000 område, hvorfor naturbeskyttelseslovens § 50, stk. 3 ikke er til hinder for den meddelte dispensation.

Dispensationen er givet i medfør af naturbeskyttelseslovens § 50, stk. 1. Der er ved denne dispensation ikke meddelt afgørelse efter eventuel anden relevant lovgivning.

Der kan klages over denne afgørelse til Miljø- og Fødevarerklagenævnet. Klagefristen udløber 4 uger efter, at afgørelsen er meddelt.

Klage skal ske via nævnets klageportal, som der linkes til på <https://kpo.naevneneshus.dk>, hvor der også er nærmere vejledning i klageproceduren, se <https://naevneneshus.dk>.

Det er en betingelse for Miljø- og Fødevarerklagenævnets behandling af en klage, at den, der klager indbetaler et gebyr på 900 kr. for privatpersoner og 1.800 kr. for virksomheder og organisationer. Der kan findes nærmere vejledning om betaling af klagegebyr på Nævneshus' hjemmeside www.naevneneshus.dk.

Tilladelsen må ikke udnyttes før klagefristen er udløbet, eller behandling af en eventuel klage måtte være afsluttet.

Tilladelsen bortfalder, hvis den ikke er udnyttet inden 3 år efter, den er givet, jf. naturbeskyttelseslovens § 50, stk. 1, jf. § 66, stk. 2.

A handwritten signature in blue ink, appearing to be 'Anni Højmark', written in a cursive style.

Anni Højmark
formand