

**Afgørelser – Reg. nr.: 01376.00**

**Fredningen vedrører: Ristinge Kirke**

**Domme**

**Taksationskommissionen**

**Naturklagenævnet**

**Overfredningsnævnet**

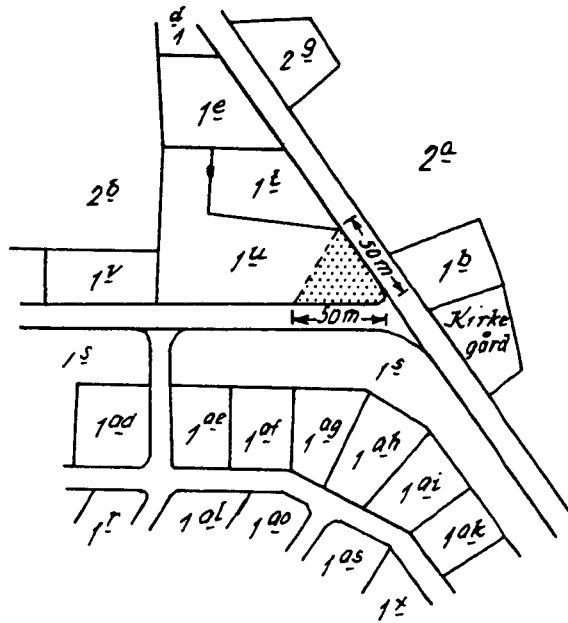
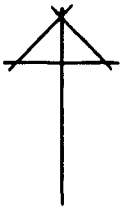
**Fredningsnævnet**

**24-08-1950**

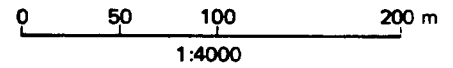
**Kendelser**

**Deklarationer**

FREDNINGSNÆVNET>



Kommune: Sydlangeland  
 Ejerlav: Ristinge  
 Sogn: Humble



Matr. nr.	Dekl./Kendelse dato	Tinglyst dato	Bemærkninger
1 <sup>u</sup>	24/8-1950	7/8-1953	Del af 1 <sup>u</sup> . Tidl. 1 <sup>a</sup> .

Genpart.

Matr.nr. 1 a Ristinge by,  
Humble sogn.

Anmelder:  
Fredningsnævnet  
for Svendborg Amtsråds-  
kreds, Nyborg

## FREDNINGSOVERENSKOMST.

Stempel- og gebyrfri,  
lov nr. 140-1937.

Undertegnede Christen Peter Christensen Drosth, Ristinge, erklærer sig villig til, som ejer af matr.nr. 1a af Ristinge by, Humble sogn, at lade et areal af dette matr.nr. frede, for at sikre den fri beliggenhed af Ristinge kirke.

Arealet beskrives således: Det sydøstlige hjørne af den del af 1 a der ligger nord for vejarealet, der på kortet er betegnet som "b" be- grænset af en linje fra et punkt 50 meter fra arealets sydøstlige spids mod nordvest til et punkt 50 meter nord vest ad vejen "b".

Fredningen har følgende omfang:

Arealerne må ikke bebygges eller beplantes med udsigtsødelæggende beplantning, ligesom der heller ikke på arealerne må anbringes trans- formatorstationer, telefon- og telegrafmaster og lignende eller opsæt- tes skure, udsalgssteder, isboder, vogne til beboelse eller opbevaring af redskaber eller lignende skønhedsforstyrrende genstande. Der må i det hele ikke foretages ændringer i den nu bestående tilstand, der kan virke skæmmende eller hindrende for udsigt til eller fra kirken.

For fredningen kræves ingen erstatning.

Jeg er enig i, at ovenstående fredningstilbud tinglyses på min ejendom matr.nr. 1 a af Ristinge by Humble sogn, dog uden udgift for mig.

Påtaleberettiget er fredningsnævnet for Svendborg amtsrådskreds og menighedsrådet for Ristinge.

Ristinge, den 24/8 1950.

Chr. Drosth.

Idet fredningsnævnet modtager og godkender foranstående frednings- tilbud, bestemmes det, at fredningen vil være at lyse på matr.nr. 1a af Ristinge by, Humble sogn.

Det fredede areal er indtegnet på vedlagte kort, af hvilket en genpart bedes henlagt på akten.

Fredningsnævnet for Svendborg amtsrådskreds, den 24/8 1950.

Keiser-Nielsen.

-----  
Genpartens rigtighed bekræftes.

Fredningsnævnet  
for  
Svendborg amtsrådskreds  
Nyborg

14 MTS. 1953

Keiser-Nielsen  
J. Hvass

Genpart.

matr.nr. 2 a Ristinge by,  
Humble sogn.

Anmelder:  
Fredningsnævnet  
for  
Svendborg amtsrådskreds  
Nyborg.

## FREDNING SOVEREENSKOMST.

Stempel- og gebyrfri  
lov nr. 140-1937.

Undertegnede Martin Peter Nielsen Drost, Ristinge, erklærer sig villig til, som ejer af matr.nr. 2 a af Ristinge by, Humble sogn, at lade et areal af dette matr.nr. frede, for at sikre den fri beliggenhed af Ristinge kirke.

Arealet beskrives således: en brømme på 75 m. regnet fra kirkegårdens hegn og grænsen fra matr.nr. 1 b.

Fredningen har følgende omfang:

Arealerne må ikke bebygges eller beplantes med udsigtsødelæggende beplantning, ligesom der heller ikke på arealerne må anbringes transformatorstationer, telefon- og telegrafmaster og lignende eller opsættes skure, udsalgssteder, isboder, vogne til beboelse eller opbevaring af redskaber eller lignende skønhedsforstyrrende genstande. Der må i det hele ikke foretages ændringer i den nu bestående tilstand, der kan virke skæmmende eller hindrende for udsigten til eller fra kirken.

For fredningen kræves ingen erstatning.

Jeg er enig i, at ovenstående fredningstilbud tinglyses på min ejendom matr.nr. 2 a af Ristinge by, Humble sogn, dog uden udgift for mig.

Påtaleberettiget er fredningsnævnet for Svendborg amtsrådskreds og menighedsrådet for Ristinge.

Ristinge, den 24/8 1950.

M. Drost.

Idet fredningsnævnet modtager og godkender foranstående fredningstilbud, bestemmes det, at fredningen vil være at lyse på matr. nr. 2 a af Ristinge by, Humble sogn.

Det fredede areal er indtegnet på vedlagte kort, af hvilket en genpart bedes henlagt på akten.

Fredningsnævnet for Svendborg amtsrådskreds, den 24/8 1950.

Keiser-Nielsen.

-----  
Genpartens rigtighed bekræftes. Fredningsnævnet

for  
Svendborg amtsrådskreds  
Nyborg

14. MTS. 1953

Keiser-Nielsen

Keiser-Nielsen

24/8 50

Genpart.

Matr.nr. 1 b Ristinge by,  
Humble sogn.

Anmelder:

Fredningsnævnet  
for  
Svendborg Amtsrådskreds  
Nyborg.

Fredningsoverenskomst.

Stempel- og gebyrfri  
lov nr. 140-1937.

Undertegnede pastor Linneboe, Humble som formand for Humble menighedsråd, der har overtaget Humble sogns kapelfonds beføjelser vedrørende matr.nr. 1 b erklærer sig villig til, som ejer af matr.nr. 1 b af Ristinge by, Humble sogn, at lade et areal af dette matr.nr. frede, for at sikre den fri beliggenhed af Ristinge kirke.

Arealet beskrives således: hele matr.nr. 1 b.

Fredningen har følgende omfang:

Arealerne må ikke bebygges eller beplantes med udsigtsødelæggende beplantning, ligesom der heller ikke på arealerne må anbringes transformatorstationer, telefon- og telegrafmaster og lignende eller opsættes skure, udsalgssteder, isboder, vogne til beboelse eller opbevaring af redskaber eller lignende skønhedsforstyrrende gense tande. Der må i det hele ikke foretages ændringer, i den nu bestående tilstand, der kan virke skæmmende eller hindrende for udsigten til eller fra kirken.

For fredningen kræves ingen erstatning.

Rådet er enig i, at ovenstående fredningstilbud tinglyses på dets ejendom matr.nr. 1 b af Ristinge by, Humble sogn, dog uden udgift for rådet.

Påtaleberettiget er fredningsnævnet for Svendborg amtsrådskreds og provstiudvalget.

Ristinge, den 24/8 1950.

S. Linneboe.

Det fredningsnævnet modtager og godkender foranstående fredningstilbud, bestemmes det, at fredningen vil være at lyse på matr.nr. 1 b af Ristinge by, Humble sogn.

Fredningsnævnet for Svendborg amtsrådskreds, den 24/8 1950.

Keiser-Nielsen.

Indført i dagbogen for retskreds nr. 36. Rudkøbing  
Købstad og Langelands herreder, den 20. sept. 1950.

Tinglyst.

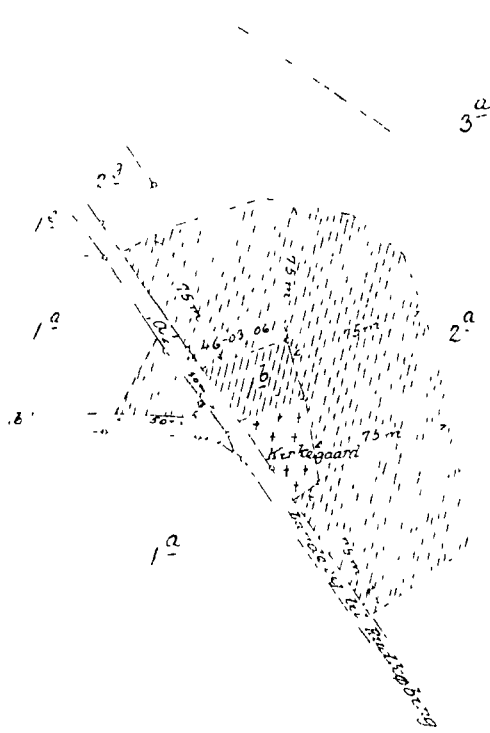
Humble I. Blad 341 a. Akt: skab F.nr. 567.

Bonnevie.

-----  
Genpartens rigtighed bekræftes.

Fredningsnævnet  
for  
Svendborg Amtsrådskreds  
Nyborg

Keiser-Nielsen 14 MTS. 1953



Terræn af  
 Ristinge By  
 Humble Sogn  
 Langelands Sønder Herred  
 Svendborg Amt

Det med punkterede linier skraverede areal fredes  
 for at sikre Ristinge kirkes fri beliggenhed.

Der henvises iøvrigt til selve fredningsdokumentet.

Udfærdiget år 1950 efter en kopi af matrikelkortet  
 Jørgen Andersen  
 Landinspektør

1:4000

19/6/50 Ristinge 16/11 1950 Jørgen Andersen  
 Faaborg

Den danske Landmatrikel

DISPENSATIONER>

**Afgørelser – Reg. nr.: 01376.00**

**Dispensationer i perioden: 08-10-1992**



FREDNINGSNÆVNET  
FOR  
FYNS AMTS SYDLIGE FREDNINGSKREDS  
Toftevej 31, 5610 Assens  
Tlf. 64 71 10 20 Telefax 64 71 55 20

Dato: 8. oktober 1992

Journal nr: Frs. 139/1992

Frank Rasmussen  
Klinten 2  
Ristinge  
5932 Humble

Fyns Amt har ved skrivelse af 29. maj 1992 forelagt fredningsnævnet en sag vedrørende opsætning af skilt og foretagelse af udsigtshæmmende beplantning på ejendommen matr. nr. 1 u Ristinge by, Humble.

En del af ejendommen, bl.a. der, hvor skiltet er opsat, er omfattet af provst-Exner fredning.

Nævnet har afholdt møde og besigtigelse i sagen.

Fredningsnævnet og Danmarks Naturfredningsforenings repræsentant udtalte samstemmende under mødet, at man ikke kan akceptere skiltet, men at man ikke havde indvendinger mod beplantningen, men dog henstillede, at beplantningen ikke bliver højere.

Provstiudvalget anbefalede under mødet, at skiltet fjernes, og at beplantningen beskæres væsentlig.


Under mødet tilkendegav De, at De var enig i, at skiltet var anbragt ulovligt, og De oplyste, at De var indforstået med at fjerne nogle af de højeste fyrretræer, således at udsigten til Ristinge kirke blev forbedret.

Fredningsnævnet meddeler herved, at nævnet enstemmigt har besluttet, at skiltet skal fjernes, jfr. naturfredningslovens § 34 og

den på ejendommen tinglyste fredningskendelse inden 15. oktober 1992.

Fredningsnævnet har ikke i øjeblikket indvendinger mod beplantningen, men skal dog henstille, at beplantningen ikke bliver højere og samtidig anbefale, at Deres eget forslag om fjernelse af de højeste fyrretrær gennemføres.

Nævnet har underrettet den stedlige kommunalbestyrelse, Fyns amts landskabsafdeling m. fl., der inden 4 uger kan indbringe nævnets afgørelse for Naturklagenævnet om foranstående.

  
Hans Chr. Poulsen  
formand

/if