

Afgørelser – Reg. nr.: 01364.00

Fredningen vedrører: Fodslette Kirke

Domme

Taksationskommissionen

Naturklagenævnet

Overfredningsnævnet

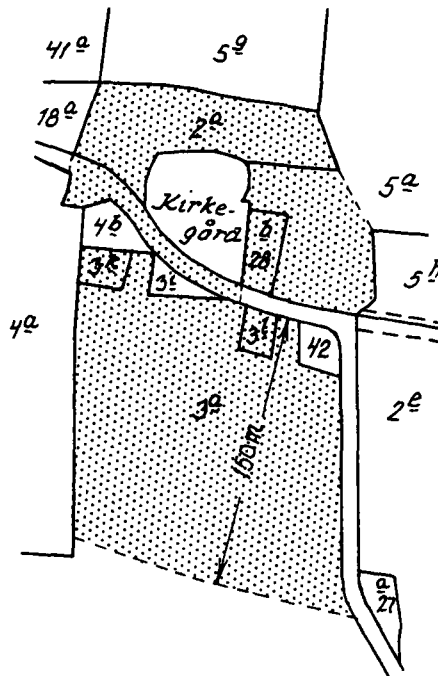
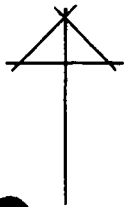
Fredningsnævnet

**12-08-1953, 23-08-1950,
24-08-1950**

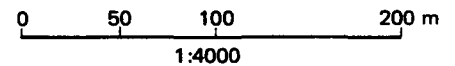
Kendelser

Deklarationer

FREDNINGSNÆVNET>



Kommune: Sydlangeland
 Ejerlav: Fodslette by
 Sogn: Fodslette



Matr. nr.	Dekl./Kendelse dato	Tinglyst dato	Bemærkninger
2 ^a	23/8-1950	20/9-1950	Hele 2 ^a . Hvis den østlige af skolens bygninger nedrives, opføres der ikke nogen ny bygning på samme sted.
3 ^a	12/8-1953	16/10-1953	Del af 3 ^a .
3 ^k	23/8-1950	20/9-1950	Hele 3 ^k .
3 ^l	12/8-1953	16/10-1953	Hele 3 ^l .
5 ^a	24/8-1950	17/3-1953	Del af 5 ^a .
28 ^b	24/8-1950	17/3-1953	Hele 28 ^b .
umatr. areal	23/8-1950	.	Del af umatr. gadeareal.

12/8-53

Genpart.

Matr. nr. 3 a og 3 l af Fodslette by og sogn.

Anmelder:
Fredningsnævnet
for
Svendborg amtsrådsreds
Nyborg.

F R E D N I N G S O V E R E N S K O M S T :

Stempel - og gebyrfri
lov nr. 140 - 1937.

Undertegnede gårdejer Carl Christian Hansen, Fodslette erklærer sig villig til, som ejer af matr. nr. 3 a og 3 l af Fodslette by og sogn, at lade et areal af dette matr. nr. frede for at sikre den fri beliggenhed af Fodslette kirke.

Arealet beskrives således: hele matr. nr. 3 l og en brømme af matr. nr. 3 a begrænset mod syd af en linie 150 meter fra vejen syd for kirken.

Fredningen har følgende omfang:

Arealerne må ikke bebygges eller beplantes med udsigtsødelæggende beplantning, ligesom der heller ikke på arealerne må anbringes transformatorstationer, telefon - og telegrafmaster og lignende eller opsættes skure, udsalgssteder, vogne til beboelse eller opbevaring af redskaber eller lignende skønhedsforstyrrende genstande. Der må i det hele ikke foretages ændringer i den nu bestående tilstand, der kan virke skæmmende eller hindrende for udsigten til eller fra kirken.

For fredningen kræves ingen erstatning.

Jeg er enig i, at ovenstående fredningstilbud tinglyses på min fornævnte ejendom, dog uden udgift for mig

Påtaleberettiget er fredningsnævnet for Svendborg amtsrådsreds og menighedsrådet for Fodslette.

Fodslette, den 12/8 1953.

sign. Carl Chr. Hansen.

Idet fredningsnævnet modtager og godkender foranstående fredningstilbud, bestemmes det, at fredningen vil være at lyse på matr. nr. 3 a og 3 l af Fodslette by og sogn.

Det fredede areal er indtegnet på vedlagte kort, af hvilket en genpart bedes henlagt på akten.

Fredningsnævnet for Svendborg amtsrådsreds den 12/8 1953.

sign. Keiser - Nielsen.

Genpartens rigtighed bekræftes.

Fredningsnævnet for Svendborg amtsrådsreds.

Nyborg den 11 september 1953.

Keiser - Nielsen

J. Hvass
J. Hvass

FREDNINGSNÆVNET >

4 pl. km.

REG. NR. 1364

23/8-50

Genpart.

Matr.nr. 2 a, 3 k
Fodslette by og sogn.

Anmelder:
Fredningsnævnet
for
Svendborg amtsrådskreds
Nyborg.

FREDNINGS OVERENSKOMST.

20 sep. 1950.

Stempel- og gebyrfrå
lov nr. 140-1937.

Undertegnede sognerådsformand M.J.Larsen, Fodslette erklærer, at rådet er villigt til som ejer af matr.nr. 2 a, 3 k samt et umatrikuleret vejareal af Fodslette by og sogn, at lade et areal af dette matr.nr. frede for at sikre den fræie beliggenhed af Fodslette kirke.

Arealet beskrives således: hele 2 a og hele 3 k samt vejarealet syd og sydvest for kirkegården.

Fredningen har følgende omfang:

Arealerne må ikke bebygges eller beplantes med udsigtsødelæggende beplantning, ligesom der heller ikke på arealerne må anbringes transformatorstationer, telefon og telegrafmaster og lignende eller opsættes skure, udsalgssteder, isboder, vogne til beboelse eller opbevaring af redskaber eller lignende skønhedsforstyrrende genstande. Der må i det hele ikke foretages ændringer i den nu bestående tilstand, der kan virke skæmmende eller hindrende for udsigten til eller fra kirken.

Hvis den østlige af skøllens bygninger nedrives opføres der ikke nogen ny bygning på samme sted.

For fredningen kræves ingen erstatning.

Rådet er enigt i at ovenstående fredningstilbud tinglyses på dets fornavnte ejendomme dog uden udgift for kommunen.

Påtaleberettiget er fredningsnævnet for Svendborg amtsrådskreds og menighedsrådet for Fodslette.

Fodslette, den 23/8 1950.

M-J.Larsen.

Idet fredningsnævnet modtager og godkender foranstående fredningstilbud, bestemmes det, at fredningen vil være at lyse på matr.nr. 2 a og 3 k af Fodslette by og sogn.

Fredningsnævnet for Svendborg amtsrådskreds, den 23/8 1950.

Keiser-Nielsen.

Indført i dagbogen for retskreds nr. 36 Rudkøbing.
Købstad og Langelands herreder, den 20. sept. 1950.

Tinglyst.

~~Indført i~~ Fodslette blad. Akt: Skab E.nr. 605.

Rudkøbing købstad
og Langelands herreders ret. Bonnevie.

Genpartens rigtighed bekræftes.

Fredningsnævnet
for
Svendborg amtsrådskreds

Keiser-Nielsen 14 MTS. 1953

[Handwritten signature]

FREDNINGSNÆVNET >

Genpart

Matr.nr. 28 b og 5 a
Fodslette by og sogn.

Anmelder:
Fredningsnævnet
for
Svendborg amtsrådskreds
Nyborg.

FREDNINGSOVERENSKOMST.

Stempel- og gebyrfri
lov nr. 140-1937.

Undertegnede boelsmand Axel Christian Petersen, Fodslette erklærer sig villig til som ejer af matr.nr. 28 b og 5 a af Fodslette by og sogn, at lade et areal af dette matr.nr. frede, for at sikre den fri beliggenhed af Fodslette kirke.

Arealet beskrives således: hele matr.nr. 28 b og den del af matr.nr. 5 a, der begrænses af kirkegården, 28 b, 5 h og 2 a og en linje fra det sydøstre hjørne af 2 a til det nordvestre hjørne af 5 h.

Fredningen har følgende omfang:

Arealerne må ikke bebygges eller beplantes med udsgtsødelæggende beplamning, ligesom der heller ikke på arealerne må anbringes transformatorstationer, telefon- og telegrafmaster og lignende eller opsættes skure, udsalgssteder, isboder, vogne til beboelse eller opbevaring af redskaber eller lignende skønhedsforstyrrende genstande. Der må i det hele ikke foretages ændringer i den nu bestående tilstand, der kan virke skæmmende eller hindrende for udsigten til eller fra kirken.

For fredningen kræves ingen erstatning.

Jeg er enig i, at ovenstående fredningstilbud tinglyses på min ejendom matr.nr. 28 b og 5 a af Fodslette by og sogn, dog uden udgift for mig.

Påtaleberettiget er fredningsnævnet for Svendborg amtsrådskreds og menighedsrådet for Fodslette.

Fodslette, den 24/8 1950.

Axel Petersen.

Idet fredningsnævnet modtager og godkender foranstående fredningstilbud, bestemmes det, at fredningen vil være at lyse på matr.nr. 28 b og 5 a af Fodslette by og sogn.

Det fredede areal er indtegnet på vedlagte kort, af hvilket en genpart bedes henlagt på akten.

Fredningsnævnet for Svendborg Amtsrådskreds, den 24/8 1950.

Keiser-Nielsen,

Genpartens rigtighed bekræftes.

Fredningsnævnet
for
Svendborg amtsrådskreds
Nyborg

14 MTS. 1953

Keiser-Nielsen

J. E. Nielsen

denne kort-genpart er nøjagtig genpart af det originale kort vedrørende **Landdommen**
nr. 6^e og 28^e Fodslette
attesteres herved.

Justitsministeriets genpartkalkuleret. T

Faaborg d. 17/11 1950
Jørgen Andersen
Landinspektør

Terræn af
Fodslette By
Fodslette Sogn
Langelands-Sønder Herred
Svendborg Amt

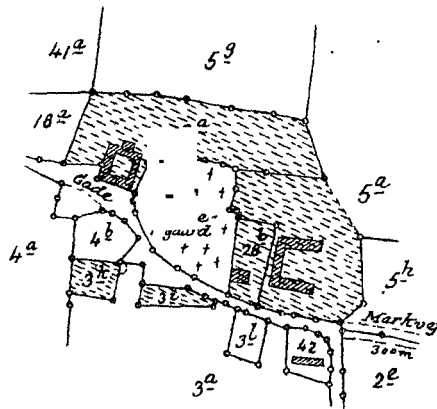
Det med punkterede linier skraverede areal fredes
for at sikre Fodslette kirkes fri beliggenhed.

Der henvises ippovrigt til selve fredningsdokumentet.

Vdfærdiget år 1950 efter en kopi af matrikelkortet.

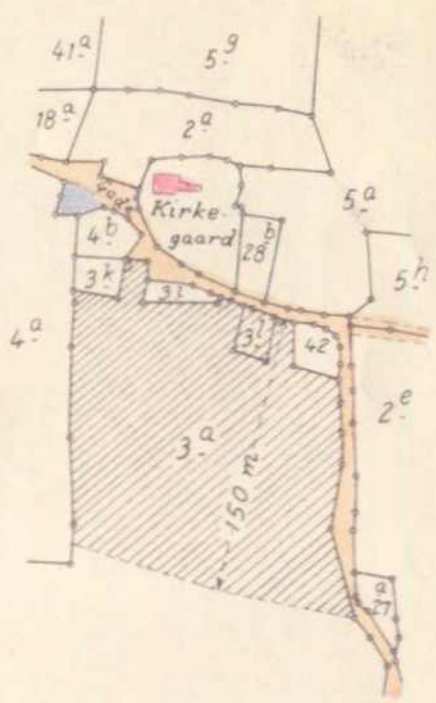
Jørgen Andersen
Landinspektør

1:4000



REG. NR. 1364

Nyborg d. 9. Sept. 1953
Navn: P. Vestergaard Kunstner



*Terræn af Fodslette By,
Fodslette Sogn, Langelands Sønder Herred,
Svendborg Amt.*

*Det med Skravering fremhævede Areal af Matr.Nr. 3^a og 3^l
fredes for at sikre den fri Beliggenhed af Fodslette
Kirke.*

Der henvises iøvrigt til selve Fredningsdokumentet.

Udfærdiget Aar 1953 paa Grundlag af Matrikulskortet.

*P. Vestergaard Kunstner
Landinspektör*

Målförhold 1:4000