

Afgørelser – Reg. nr.: 01351.05

Fredningen vedrører: Skinnerup Kirke

Domme

Taksationskommissionen

Naturklagenævnet

Overfredningsnævnet

Fredningsnævnet

28-04-1954, 14-07-1954

Kendelser

Deklarationer

FREDNINGSNÆVNET>

Matr. nr. ^{2b} 22h, 28c, 28g, 34d og 46a
Skinnerup by og sogn.

Anmelder:
FREDNINGSNÆVNET
FOR
THISTED AMTSRÅDSKREDS
dommerkontoret i Vestervig

Fredningstilbud.

Undertegnede *H. S. Skinnerup*, *Anden for Skinnerup Sogn*
tilbyder herved som ejer af matr. nr. *22 h, 28 c, 28 g, 34 d, 46 a, 34 d, 28 c, 2b*

af *Skinnerup* by *Skinnerup* sogn,
at lade nedennævnte areal af ovennævnte matr. nr. frede.

Arealet beskrives således:

*Kommunens areal nord for, på, syd og syd for Birk
og under, samt Kirkes forstrimmel langs med de to
(dels Kirkes, dels Kommunens).*

Fredningen har følgende omfang:

Arealet må ikke bebygges eller beplantes, midlertidigt eller vedvarende, således at
udsigten til og fra kirken hindres, ligesom der heller ikke på arealerne må graves grus eller
anbringes transformatorstationer, telefon- og telegrafmaster o. lign.; der må ikke opsættes
skure, udsalgssteder, isboder, vogne til beboelse eller opbevaring af redskaber eller lign. skøn-
hedsforstyrrende genstande.


~~Jeg forbeholder mig dog ret til at~~

For fredningen kræver jeg ingen erstatning.

Jeg er indforstået med, at ovenstående fredningstilbud tinglyses på min ejendom matr. nr.
34, 28 g, 46 a, 34 d, 28 c, 2b af *Skinnerup* by *Skinnerup* sogn,

dog uden udgift for mig.

Påtaleberettiget i henhold til foranstående er fredningsnævnet for *Thisted*
amt og *Skinnerup* menighedsråd hver for sig.



den *26/7* 19 *50*.

H. S. Skinnerup
H. Skinnerup

Idet fredningsnævnet for *Thisted* amt modtager og godkender foranstående
fredningstilbud, bestemmes det, at tilbudet skal lyses som servitut på matr. nr. *22 h, 28 c, 28 g, 34 d*
og *46 a* af *Skinnerup* by *Skinnerup* sogn,

af hartkorn: *0* tdr. *0* skp. *1* fdk. *2 1/2* alb. hvilket matr. nr. i forbind-
else med matr. nr. *22 h, 28 c, 28 g, 34 d* idr. udgør et laubbrog.

Det fredede areal ses indtegnet på vedlagte kort, af hvilket en genpart bedes henlagt på akten.

M. h. t. pantehæftelser, brugsrettigheder, servitutter og øvrige byrder hen-
Fredningsnævnet for *Thisted* amt, den *28/7* 19 *50*. vises til tingbogen

Skinnerup

Matr.nr. 9a, 10a Skinnerup by og sogn.

Anmelder:

FREDNINGSNÆVNET
FOR
THISTED AMTSPÅDSKREDS
dommerkontoret i Vestervig

Fredningstilbud.

Undertegnede *Miss B. Agathe Olsen af Skinnerup*
tilbyder herved som ejer af matr. nr. 9a og 10a

af *Skinnerup* by *Skinnerup* sogn,
at lade nedennævnte areal af ovennævnte matr. nr. frede.

Arealet beskrives således:

Soflen vest for Kirkegårdsvej - en Trekant - tilhørende Grundejer Agathe Olsen

Fredningen har følgende omfang:

Arealerne må ikke bebygges eller beplantes, midlertidigt eller vedvarende, således at udsigten til og fra kirken hindres, ligesom der heller ikke på arealerne må graves grus eller anbringes transformatorstationer, telefon- og telegrafmaster o. lign.; der må ikke opsættes skure, udsalgssteder, isboder, vogne til beboelse eller opbevaring af redskaber eller lign. skønhedsforstyrrende genstande.

~~Jeg forbeholder mig dog ret til at~~

For fredningen kræver jeg ingen erstatning.

Jeg er indforstået med, at ovenstående fredningstilbud tinglyses på min ejendom matr. nr. 9a og 10a af *Skinnerup* by *Skinnerup* sogn,

dog uden udgift for mig.

Påtaleberettiget i henhold til foranstående er fredningsnævnet for *Thisted* amt og *Skinnerup* menighedsråd hver for sig.

Skinnerup - Thisted, den 26/7 1950

Miss B. Agathe Olsen

Idet fredningsnævnet for *Thisted* amt modtager og godkender foranstående fredningstilbud, bestemmes det, at tilbudet skal lyses som servitut på matr. nr. 9a og 10a af *Skinnerup* by *Skinnerup* sogn,

af hartkorn: 5 tdr. 0 skp. 2 fdk. 2 1/2 alb., hvilket matr. nr. i forbindelse med matr. nr. *11a* ibd. udgør et landbrug.

Det fredede areal ses indtegnet på vedlagte kort, af hvilket en genpart bedes henlagt på akten. M.h.t. pantehæftelser, brugsrettigheder, servitutter og øvrige byrder Fredningsnævnet for *Thisted* amt, den 28/4 1954. henvises til tingbogen.

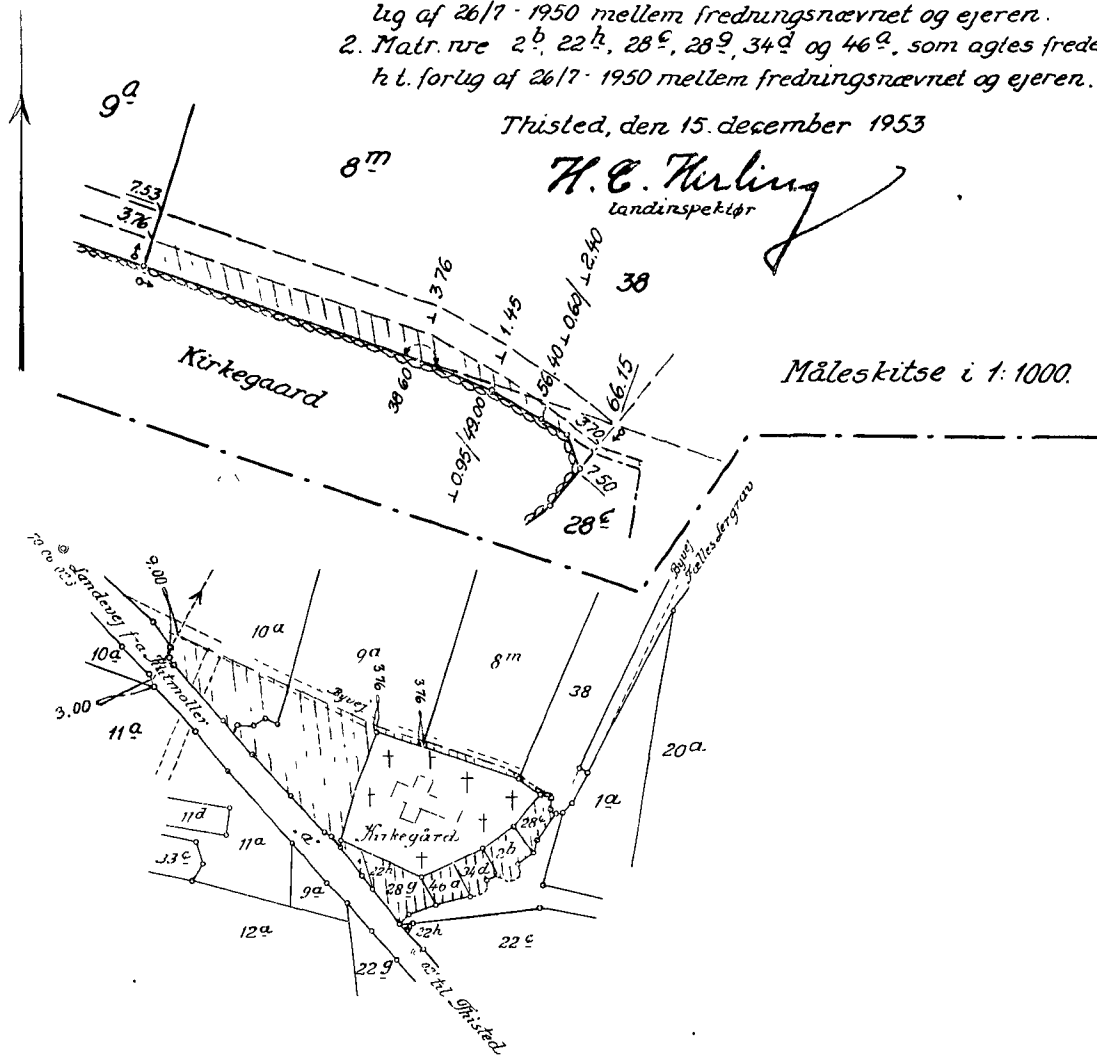
Prede

På denne kopi af matrikelkortet er indtegnet - delvis efter opmåling - og vist med rød skravering:

1. Et areal af matr. nre. 9^a og 10^a, som agtes fredet i h.t. forlig af 26/7-1950 mellem fredningsnævnet og ejeren.
2. Matr. nre 2^b, 22^b, 28^c, 28^g, 34^d og 46^a, som agtes fredet i h.t. forlig af 26/7-1950 mellem fredningsnævnet og ejeren.

Thisted, den 15. december 1953

H. C. Herling
landinspektør



Måleskitse i 1:1000.

På denne kopi af matrikelkortet er endvidere indtegnet og vist med rød skravering.

Et areal af matr. nre 8^m og 30, som agtes fredet i h.t. forlig af 10/6-1954 mellem fredningsnævnet og ejeren

Thisted, den 1. juli 1954.

H. C. Herling
landinspektør

Terræn af
Skinnerup By.
Skinnerup Sogn
Hundborg Herred
Thisted Amt

Rigtig kopi af matrikelkortet.

Direktoratet for Matrikelvæsenet i mai 1951.

Magnus Falen

Målforshold 1:4000

500m

FREDNINGSNÆVNET>

Matr.nr. 8m og 38 Skinnerup
by og sogn.

Anmelder:
FREDNINGSNÆVNET
FOR
THISTED AMTSRÅDSKREDS
dommerkontoret i Vestervig

Fredningstilbud.

Undertegnede *Landsmand Louis Børge Larsen*
tilbyder herved som ejer af matr. nr. *8m og 38*

af *Skinnerup* by *Skinnerup* sogn,
at lade nedennævnte areal af ovennævnte matr. nr. frede.

Arealet beskrives således: *den del af matr. nr. 8m og 38, der
indtager som sidste halvdel af det gamle tegningsareal
med mod det nord vestlige hjørne.*

Fredningen har følgende omfang:

Arealerne må ikke bebygges eller beplantes, midlertidigt eller vedvarende, således at udsigten til og fra kirken hindres, ligesom der heller ikke på arealerne må graves grus eller anbringes transformatorstationer, telefon- og telegrafmaster o. lign.; der må ikke opsættes skure, udsalgssteder, isboder, vogne til beboelse eller opbevaring af redskaber eller lign. skønhedsforstyrrende genstande.

Jeg forbeholder mig dog ret til at

For fredningen kræver jeg ingen erstatning

Jeg er indforstået med, at ovenstående fredningstilbud tinglyses på min ejendom matr. nr. *8m og 38* af *Skinnerup* by *Skinnerup* sogn,

dog uden udgift for mig.

Påtaleberettiget i henhold til foranstående er fredningsnævnet for *Thisted* amt og *Skinnerup* menighedsråd hver for sig. *Thisted* den *17/7* 1954.

Louis Børge Larsen

Idet fredningsnævnet for *Thisted* amt modtager og godkender foranstående fredningstilbud, bestemmes det, at tilbudet skal lyses som servitut på matr. nr. *8m og 38* af *Skinnerup* by *og* sogn,

af hartkorn: *0* tdr. *7* skp. *1* fdk. *0 1/2* alb., hvilket matr. nr. i forbindelse med matr. nr. *ibid.* udgør et landbrug.

Det fredede areal ses indtegnet på vedlagte kort, af hvilket en genpart bedes henlagt på akten M.h.t. pantehæftelser, brugsrettigheder, servitutter og øvrige byrder
Fredningsnævnet for *Thisted* amt, den *17/7* 1954. henvises til tingbogen.

Mads

DISPENSATIONER>

Afgørelser - Reg. nr.:

Herunder ses afgørelser i dispensationssager for denne fredning

Fredningsnævnet for Nordjylland, nordlig del,
Badehusvej 17, 9000 Aalborg,
telefon 24968604,
mail:nordjyllandnord@fredningsnaevn.dk

Thisted Kommune

Den 21. november 2020

FN-NJN-74-2020: Materialedepot ved Skinnerup kirke.

Fredningsnævnet har den 26. oktober 2020 fra Thisted Kommune modtaget udtalelse om ansøgning vedrørende etablering af materialedepot på matr.nr.8m og 38*) Skinnerup By, Skinnerup, beliggende ved Skinnerup kirke, Centralvej 3**), 7700 Thisted.

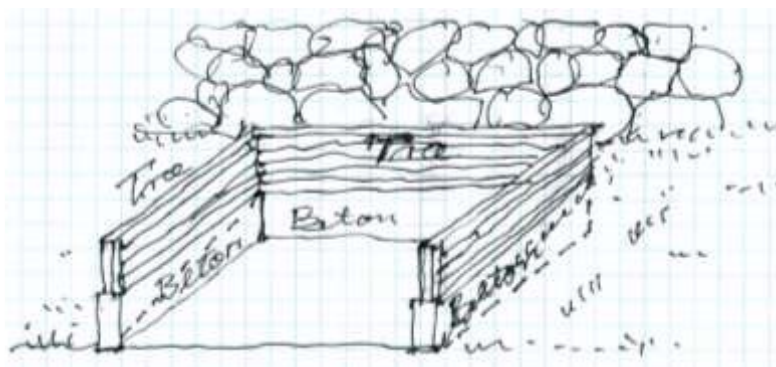
Fredningsnævnet har på det foreliggende grundlag behandlet sagen i det samlede nævn, og har besluttet at meddele dispensation. Begrundelsen for afgørelsen fremgår neden for i afsnittet om fredningsnævnets afgørelse.

Sagens baggrund

Arealet er omfattet af deklARATION af 14. juli 1954 til sikring af Skinnerup kirkes frie beliggenhed og som har bestemmelse om, at der ikke må bebygges således at indsigten til eller udsigten fra kirken hindres.

Der ansøges om tilladelse til at etablere et nyt materialedepot på nordsiden af kirkegårdsdiget, og i tilknytning til det eksisterende materialedepot.

Aalborg Stift har i mail af 29. juli 2020 og 8. oktober 2020 anbefalet det ansøgte, idet der henvises til kirkegårdsrådgiver Mogens Andersens mail af 21. september 2020. Det fremgår heraf blandt andet det anbefales, at der udføres en løsning, hvor den del, der er i vandret niveau, ligger under terrænet ved diget, udføres af beton. Den del, der ligger over terrænet i vandret niveau ved diget, udføres med træbeklædning i overensstemmelse med nedenstående skitse:



Thisted Kommune kan anbefale det ansøgte, der vurderes kun i beskedens omfang at påvirke formålet med fredningen.

Det fremgår af Arealinformation, at arealerne ikke er omfattet af Natura2000-indtresser.

Fredningsnævnets afgørelse

Fredning af arealer ved Skinnerup kirke betyder, at projektet kræver fredningsnævnets dispensation i medfør af naturbeskyttelseslovens § 50, stk. 1, hvorefter fredningsnævnet kan meddele dispensation, hvis det ansøgte ikke strider mod fredningens formål.

Det fremgår endvidere af naturbeskyttelseslovens § 50, stk. 2, at fredningsnævnet kun kan meddele dispensation fra en fredning i eller uden for et internationalt naturbeskyttelsesområde, hvis det ansøgte ikke indebærer en forringelse af naturtyper og levesteder for arter eller betydelig forstyrrelse af arter, som området er udpeget for.

Fredningsnævnet kan endvidere i medfør af § 50, stk. 3 kun meddele dispensation, hvis det ansøgte ikke kan ødelægge yngle- eller rasteområder i det naturlige udbredelsesområde for de dyrearter, der er nævnt i bilag 3 til loven, eller ødelægge de plantearter, der er nævnt i bilag 5 til loven, i alle livsstadier.

Fredningsnævnet lægger efter sagens oplysninger til grund, at en dispensation ikke er i strid med naturbeskyttelseslovens § 50, stk. 2 eller 3.

Fredningsnævnet kan på baggrund af de foreliggende oplysninger om anlæggets placering og størrelse meddele dispensation på vilkår, at arbejdet udføres som beskrevet af kirkegårdskonsulenten.

Klagevejledning

Der kan klages over denne afgørelse til Miljø- og Fødevareklagenævnet. Klagefristen udløber 4 uger efter, at afgørelsen er meddelt. Er afgørelsen offentligt bekendtgjort, regnes klagefristen dog altid fra bekendtgørelsen. Klagen skal ifølge naturbeskyttelseslovens § 87 indgives via Miljø- og Fødevareklagenævnets digitale selvbetjening, jf. vejledningen på Miljø- og Fødevareklagenævnets hjemmeside www.naevneneshus.dk. Klagefristen udløber ved midnat på dagen for klagefristens udløb. Hvis klagefristen udløber på en lørdag eller en helligdag, forlænges fristen til den følgende hverdag.

Klageberettigede er, jf. naturbeskyttelseslovens § 86:

- Adressaten for afgørelsen,
- ejeren af den ejendom, som afgørelsen vedrører,
- offentlige myndigheder,
- en berørt nationalparkfond,
- lokale foreninger og organisationer, som har en væsentlig interesse i afgørelsen,
- landsdækkende foreninger og organisationer, hvis hovedformål er beskyttelse af natur og miljø, og
- landsdækkende foreninger og organisationer, som efter deres formål varetager væsentlige, rekreative interesser, når afgørelsen berører sådanne interesser.

Det er en betingelse for Miljø- og Fødevareklagenævnets behandling af en klage, at den, der klager, indbetaler et gebyr på 900 kr. for privatpersoner og 1.800 kr. for virksomheder og organisationer

(2016-niveau). Klagegebyret reguleres den 1. januar hvert år efter den af Finansministeriet fastsatte sats for det generelle pris- og lønindeks som løbende offentliggjort i forslag til finanslov med virkning for klager, der modtages i Miljø- og Fødevareklagenævnet fra og med den 1. februar 2017. Miljø- og Fødevareklagenævnet offentliggør størrelsen af klagegebyret på sin hjemmeside www.naevneneshus.dk.

Gebyret opkræves i forbindelse med klagens oprettelse i Miljø- og Fødevareklagenævnets digitale selvbetjening. Klagen behandles først, når gebyret er betalt. Vejledning om gebyrbetalingen kan ligeledes findes på Miljø- og Fødevareklagenævnets hjemmeside www.naevneneshus.dk.

Gebyret tilbagebetales, hvis klagesagen fører til, at den påklagede afgørelse ændres eller ophæves, hvis klageren får helt eller delvis medhold i klagen, eller hvis klagen afvises som følge af overskredet klagefrist, manglende klageberettigelse eller fordi klagen ikke er omfattet af Miljø- og Fødevareklagenævnets kompetence. Det bemærkes, at hvis den eneste ændring af den påklagede afgørelse er forlængelse af en frist for efterkommelse af en afgørelse som følge af den tid, der er medgået til at behandle sagen i Miljø- og Fødevareklagenævnet, så tilbagebetales gebyret dog ikke.

Miljø- og Fødevareklagenævnet kan også beslutte at tilbagebetale klagegebyret, hvis der er indledt forhandlinger med afgørelsens adressat og/eller førsteinstansen om projektilpasninger, og disse forhandlinger fører til, at klager trækker sin klage tilbage, eller hvis klager i øvrigt trækker sin klage tilbage, før Miljø- og Fødevareklagenævnet har truffet afgørelse i sagen. Gebyret tilbagebetales dog ikke, hvis Miljø- og Fødevareklagenævnet vurderer, at der er forhold, der taler imod at tilbagebetale gebyret, f.eks. hvis klagen trækkes tilbage meget sent, herunder efter at klager har haft et afgørelsesudkast i partshøring.

En dispensation må i henhold til naturbeskyttelseslovens § 87, stk. 3, ikke udnyttes, før klagefristen er udløbet, eller behandling af en eventuel klage måtte være afsluttet.

Det følger endvidere af naturbeskyttelseslovens § 50, stk. 1, jf. § 66, stk. 2, at dispensationen bortfalder, hvis den ikke udnyttes inden 3 år efter, at den er meddelt.

Med venlig hilsen

Niels Bjerre

Denne afgørelse sendes til:

1. Tage Leegaard,
2. Esben Oddershede
3. Miljøstyrelsen,
4. Aalborg Stift,
5. Kirkegårdskonsulent Mogens Andersen,
6. Thisted Provsti,
7. Menighedsrådet ved Skinnerup kirke, att. Thomas Kristoffersen,
8. Museum Thy,
9. Thisted Kommune, att. Kristian Rønnow Nielsen,
10. Danmarks Naturfredningsforening, København,

11. Danmarks Naturfredningsforening, Thisted,
12. Dansk Ornitologisk Forening, København,
13. Dansk Ornitologisk Forening, Thisted,
14. Dansk Botanisk Forening v/ Flemming Thorning-Lund,
15. Friluftsrådet, centralt,
16. Friluftsrådet, kreds Nordvest.

Rettelse:

*) skal rettelig være matr.nr. 10a Skinnerup By, Skinnerup,

***) skal rettelig være Klitmøllervej 10, 7700 Thisted