

**Afgørelser – Reg. nr.: 01351.00**

**Fredningen vedrører: Refsvindinge Kirke**

**Domme**

**Taksationskommissionen**

**Naturklagenævnet**

**Overfredningsnævnet**

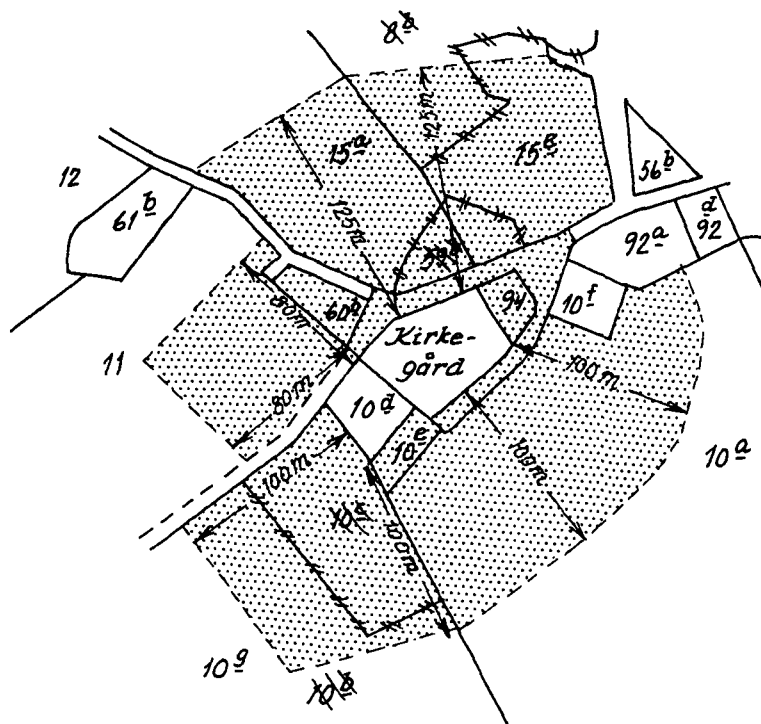
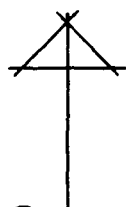
**Fredningsnævnet**

**24-07-1950**

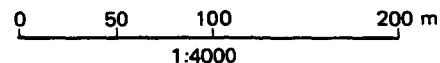
**Kendelser**

**Deklarationer**

FREDNINGSNÆVNET >



Kommune: Ørbæk  
 Ejerlav: Refs-Vindinge by  
 Sogn: Refs-Vindinge



| Matr. nr.       | Dekl./Kendelse dato | Tinglyst dato | Bemærkninger   |
|-----------------|---------------------|---------------|--|
| 10 <sup>a</sup> | 24/7-1950           | 7/9-1950      | Del af 10 <sup>a</sup> .   |
| 10 <sup>e</sup> | 24/7-1950           | 4/9-1950      | Hele 10 <sup>e</sup> .   |
| 10 <sup>g</sup> | 24/7-1950           | 7/9-1950      | Del af 10 <sup>g</sup> . Tidl. 10 <sup>b</sup> og 10 <sup>c</sup> .                  |
| 11              | 24/7-1950           | 7/9-1950      | Del af 11.   |
| 15 <sup>a</sup> | 24/7-1950           | 7/9-1950      | Del af 15 <sup>a</sup> . Tidl. 15 <sup>a</sup> og 59 <sup>b</sup> .                  |
| 15 <sup>e</sup> | 24/7-1950           | 7/9-1950      | Del af 15 <sup>e</sup> . Tidl. 8 <sup>b</sup> , 15 <sup>a</sup> og 59 <sup>b</sup> . |
| 60 <sup>b</sup> | 24/7-1950           | 7/9-1950      | Hele 60 <sup>b</sup> .   |
| 94              | 24/7-1950           | 4/9-1950      | Hele 94.   |
| umatr. areal    | 24/7-1950           | 15/6-1954     | Del af umatr. gadeareal.   |

Genpart.

REG. NR. 1357

24/7-50

Matr.nr.: 8 b, 15 a og 59 b,  
Refsvindinge by og sogn.

Anmelder:

FREDNINGSNÆVNET FOR SVEND-  
BORG AMTSRÅDSKREDS, Nyborg.

FREDNINGSOVERENSKOMST.

Stempel- og gebyrfri,  
lov nr. 140-1937.

Undertegnede gårdejer Hans Peter Danielsen, Refsvindinge erklærer sig vil-  
lig til, som ejer af matr.nr. 8 b, 15 a og 59 b af Refsvindinge by og sogn, at  
lade et areal af dette matr.nr. frede, for at sikre den fri beliggenhed af  
Refsvindinge kirke.

Aralet beskrives således: hele matr.nr. 59 b og en bræmme på 125 meters  
bredde af 8 b og 15 a regnet fra kirkegårdsdiget.

Fredningen har følgende omfang:

Arealerne må ikke bebygges eller beplantes med udsigtsødelæggende be-  
plantning, ligesom der heller ikke på arealerne må anbringes transformatorsta-  
tioner, telefon- og telegrafmaster og lignende eller opættes skure, udsalg-  
steder, isboder, vogne til beboelse eller opbevaring af redskaber eller lig-  
nende skønhedsforstyrrende genstand.

For fredningen kræves ingen erstatning.

Jeg er enig i, at ovenstående fredningstilbud tinglyses på min ejendom  
matr.nr. 8 b, 15 a og 59 b af Refsvindinge by og sogn, dog uden udgift for mig.  
Påtaleberettiget i henhold til foranstående er fredningsnævnet.

Refsvindinge, den 24/7 1950.

(sign.): Peter Danielsen.

Idet fredningsnævnet for Svendborg amtsrådskreds modtager og godkender  
foranstående fredningstilbud, bestemmes det, at fredningen vil være at lyse  
på matr.nr. 8 b, 15 a og 59 b af Refsvindinge by og sogn.

Det fredede areal ses indtegnet på et en deklARATION vedrørende matr.nr.  
10 a Refsvindinge by og sogn vedlagt kort, af hvilket en genpart er henlagt  
på akten.

Fredningsnævnet for Svendborg amtsrådskreds, den 24/7 1950.

(sign.): Keiser-Nielsen.

Tinglysningspåtegning af 7/9 1950.

Genpartens rigtighed bekræftes:

Keiser-Nielsen

Genpart.

FREDNINGSOVERENSKOMST.

Stempel- og gebyrfri,  
lov nr. 140-1937.

Undertegnede gårdejer, sognefoged Hans Christian Bang, Refsvindinge erklærer sig villig til, som ejer af matr.nr. lo a af Refsvindinge by og sogn, at lade et areal af dette matr.nr. frede, for at sikre den fri beliggenhed af Refsvindinge kirke.

Arealet beskrives således: en brømme på 100 meters bredde regnet fra kirkegårdsdiget, dog således, at der forbeholdes en byggegrund i det nordvestlige hjørne af matr.nr. lo a ind mod matr.nr. 92 a.

Fredningen har følgende omfang:

Arealerne må ikke bebygges eller beplantes med udsigtsødelæggende beplantning, ligesom der heller ikke på arealerne må anbringes transformatorstationer, telefon- og telegrammaster og lignende eller opsættes skure, udsalgssteder, isboder, vogne til beboelse eller opbevaring af redskaber eller lignende skønhedsforstyrrende genstande.

Ved bebyggelse af den foran omhandlede byggegrund forelægges bygningstegninger og beliggenhedsplan for fredningsnævnet til godkendelse.

For fredningen kræves ingen erstatning.

Jeg er enig i, at ovenstående fredningstilbud tinglyses på min ejendom matr.nr. lo a af Refsvindinge by og sogn, dog uden udgift for mig.

Påtaleberettiget i henhold til foranstående er fredningsnævnet.

Refsvindinge, den 24/7 1950

(sign.): Hans Bang.

Idet fredningsnævnet for Svendborg amtsrådskreds modtager og godkender foranstående fredningstilbud, bestemmes det, at fredningen vil være at lyse på matr.nr. lo a af Refsvindinge by og sogn.

Det fredede areal ses indtegnet på vedlagte kort, af hvilket en genpart bedes henlagt på akten.

Fredningsnævnet for Svendborg amtsrådskreds, den 24/7 1950.

(sign.): Keiser-Nielsen.

Tinglysningspåtegning af 7/9 1950.

Genpartens rigtighed bekræftes:

*M. M. M.*

*ch*

Genpart.

Anmelder:

Matr.nr.: lo b og lo c,  
Refsvindinge by og sogn.FREDNINGSNÆVNET FOR SVEND-  
BORG AMTSTRÅDSKREDS. Nyborg.

## FREDNINGSOVERENSKOMST.

Stempel- og gebyrfri,  
lov nr. 140-1937.

Undertegnede gårdejer Rasmus Peder Storm, Refsvindinge erklærer sig villig til, som ejer af matr.nr. lo b og lo c af Refsvindinge by og sogn, at lade et areal af dette matr.nr. frede, for at sikre den fri beliggenhed af Refsvindinge kirke.

Aralet beskrives således: en bræmme på 100 meter fra kirkegårdsdiget.

Fredningen har følgende omfang:

Arealerne må ikke bebygges eller beplantes med udsigtsædeliggende beplantning, ligesom der heller ikke på arealerne må anbringes transformatorstationer, telefon- og telegrafmaster og lignende eller opsættes skure, udsalgsteder, isboder, vogne til beboelse eller opbevaring af redskaber eller lignende skønhedsforstyrrende genstande.

For fredningen kræves ingen erstatning.

Jeg er enig i, at ovenstående fredningstilbud tinglyses på min ejendom, matr.nr. lo b lo c af Refsvindinge by og sogn, dog uden udgift for mig.

Påtaleberettiget i henhold til foranstående er fredningsnævnet for Svendborg amtsrådskreds.

Refsvindinge, den 24/7 1950.

(sign.): Rasmus Storm.

Idet fredningsnævnet modtager og godkender foranstående fredningstilbud, bestemmes det, at fredningen vil være at tinglyse på matr.nr. lo b og lo c af Refsvindinge by og sogn.

Det fredede areal ses indtegnet på et en deklARATION vedrørende matr.nr. lo a Refsvindinge by og sogn vedlagt kort, af hvilket en genpart er henlagt på akten.

Fredningsnævnet for Svendborg amtsrådskreds, den 24/7 1950.

(sign.): Kaiser-Nielsen.

Tinglysningsoptegning af 7/9 1950.

Genpartens rigtighed bekræftes:

*Kaiser-Nielsen*

Genpart.

Anmelder:

Matr.nr.: 10 e,  
Refsvindinge by og sogn.

FREDNINGSNÆVNET FOR SVEND-  
BORG AMTSRÅDSKREDS. Nyborg.

FREDNINGSOVERENSKOMST.

Stempelfri og gebyrfri,  
lov nr. 140-1937.

Undertegnede arbejdsmand Carl Erik Dressler, Refsvindinge erklærer sig villig til, som ejer af matr.nr. 10 e af Refsvindinge by og sogn, at lade et areal af dette matr.nr. frede, for at sikre den fri beliggenhed af Refsvindinge kirke.

Arealet beskrives således: hele matr.nr. 10 e.

Fredningen har følgende omfang:

Arealerne må ikke bebygges eller beplantes med udsigtsdelæggende beplantning, ligesom der heller ikke på arealerne må anbringes transformatorstationer, telefon- og telegrafmaster og lignende eller opsættes skure, udsalgssteder, isboder, vogne til beboelse eller opbevaring af redskaber eller lignende skønhedsforstyrrende genstande.

Ombygninger, tilbygninger og eventuel nyopførelse efter brand eller lignende kan kun ske med fredningsnævnets godkendelse af bygningstegninger og beliggenhedsplan.

For fredningen kræves ingen erstatning.

Jeg er enig i, at ovenstående fredningstilbud tinglyses på min ejendom matr.nr. 10 e af Refsvindinge by og sogn, dog uden udgift for mig.

Påtaleberettiget i henhold til foranstående er fredningsnævnet for Svendborg amtsrådskreds.

Refsvindinge, den 24/7 1950.

(sign.): Erik Dressler.

Idet fredningsnævnet modtager og godkender foranstående fredningstilbud, bestemmes det, at fredningen vil være at lyse på matr.nr. 10 e af Refsvindinge by og sogn.

Fredningsnævnet for Svendborg amtsrådskreds, den 24/7 1950.

(sign.): Keiser-Nielsen.

Tinglysningspåtegning af 4/9 1950.

df.

Genpartens rigtighed bekræftes:

*Keiser-Nielsen*

Genpart.

Matr.nr: 11 og 60 b,  
Refsvindinge by og sogn.

Anmelder:

FREDNINGSNÆVNET FOR SVEND-  
BORG AMTSRÅDSKREDS. Nyborg.

## FREDNINGSSØKERENS KOMST.

Stempel- og gebyrfri,  
lov nr. 140-1937.

Undertegnede gårdejer Carl Gustav Bang, Refsvindinge, erklærer sig villig til, som ejer af matr.nr. 11 og 60 b af Refsvindinge by og sogn, at lade et areal af dette matr.nr. frede, for at sikre den fri beliggenhed af Refsvindinge kirke.

Arealet beskrives således: en bræmme af matr.nr. 11 på 80 meter regnet fra det gamle kirkegårdsdige, samt hele matr.nr. 60 b.

Fredningen har følgende omfang:

Arealerne må ikke bebygges eller beplantes med udsigtsødelæggende beplantning, ligesom der heller ikke på arealerne må anbringes transformatorstationer, telefon- og telegrafmaster og lignende eller opsættes skure, udsalgssteder, isboder, vogne til beboelse eller opbevaring af redskaber eller lignende skønhedsforstyrrende genstande.

For fredningen kræves ingen erstatning.

Jeg er enig i, at ovenstående fredningstilbud tinglyses på min ejendom matr.nr. 11 og 60 b af Refsvindinge by og sogn, dog uden udgift for mig.

Påtaleberettiget i henhold til foranstående er fredningsnævnet for Svendborg amtsrådskreds.

Refsvindinge, den 24/7 1950.

(sign.) M Gustav Bang.

Idet fredningsnævnet for Svendborg amtsrådskreds modtager og godkender foranstående fredningstilbud, bestemmes det, at fredningen vil være at lyse på matr.nr. 11 og 60 b af Refsvindinge by og sogn.

Det fredede areal ses indtegnet på et en deklARATION vedrørende matr.nr. 10 a Refsvindinge by og sogn vedlagt kort, af hvilket en genpart er henlagt på akten.

Fredningsnævnet for Svendborg amtsrådskreds, den 24/7 1950.

(sign.): Keiser-Nielsen.

Tinglysningspåtegning af 7/9 1950.

Genpartens rigtighed bekræftes:

4

Keiser-Nielsen



Genpart.

FREDNINGSOVERENSKOMST.

Stempel- og gebyrfri,  
lov nr. 140-1937.

Undertegnede pastor Ejner Rischel, Kullerup, som formand for Refsvindinge menighedsråd, erklærer, at rådet er villigt til, som ejer af matr. nr. 94 af Refsvindinge by og sogn, at lade et areal af dette matr.nr. frede, for at sikre den fri beliggenhed af Refsvindinge kirke.

Arealet beskrives således: hele matr.nr. 94.

Fredningen har følgende omfang:

Arealerne må ikke bebygges eller beplantes med udsigtsødelæggende beplantning, ligesom der heller ikke på arealerne må anbringes transformatorstationer, telefon- og telegrafmaster og lignende eller opsættes skure, udsalgssteder, isboder, vogne til beboelse eller opbevaring af redskaber eller lignende skønhedsforstyrrende genstande.

For fredningen kræves ingen erstatning.

Rådet er enigt i, at ovenstående fredningstilbud tinglyses på dets ejendom matr.nr. 94 af Refsvindinge by og sogn, dog uden udgift for rådet.

Påtaleberettiget i henhold til foranstående er fredningsnævnet for Svendborg amtsrådskreds.

Refsvindinge, den 24/7 1950.

(sign.): Ejner Rischel.

Idet fredningsnævnet modtager og godkender foranstående fredningstilbud, bestemmes det, at fredningen vil være at lyse på matr.nr. 94 af Refsvindinge by og sogn.

Fredningsnævnet for Svendborg amtsrådskreds, den 24/7 1950.

(sign.): Keiser-Nielsen.

Tinglysningspåtegning af 4/9 1950.

Genpartens rigtighed bekræftes:

*Keiser-Nielsen*

*ef.*

24/7-50

Genpart.

## FREDNINGSOVERENSKOMST.

Stempel- og gebyrfri,  
lov nr. 140-1937.

Undertegnede sognerådsformand, murermester Martin Hansen, Refsvindinge erklærer, at sognerådet er villigt til, som ejer af et umatrikuleret areal af Refsvindinge by og sogn, at lade et areal af dette frede, for at sikre den fri beliggenhed af Refsvindinge kirke.

Aralet beskrives således: det umatrikulerede gadeareal udenfor kirken og parkeringspladsen.

Fredningen har følgende omfang:

Arealerne må ikke bebygges eller beplantes med usigtsdelaggende beplantning, ligesom der heller ikke på arealerne må anbringes transformatorstationer, telefon- og telegrafanster og lignende eller opsattes skure, udsigtssteder, isboder, vogne til beboelse eller opbevaring af redskaber eller lignende skønhedsforstyrrende genstande.

For fredningen kræves ingen erstatning.

Rådet er enigt i, at ovenstående fredningstilbud tinglyses på dens foran nævnte ejendom af Refsvindinge by og sogn, dog uden udgift for rådet.

Påtaleberettiget i henhold til foranstående er fredningsnævnet for Svendborg amtsrådsreds.

Refsvindinge, den 24/7 1950.

Kullerup-Refsvindinge  
Sogneråd  
pr. Refsvindinge.

(sign.): Martin Hansen  
fnd.

Fredningsnævnet for Svendborg amtsrådsreds modtager og godkender foranstående fredningstilbud.

Fredningsnævnet for Svendborg amtsrådsreds, den 24/7 1950.

(sign.): Keiser-Nielsen.

Genpartens rigtighed bekræftes:

*Keiser-Nielsen*

DISPENSATIONER>

**Afgørelser – Reg. nr.: 01351.00**

**Dispensationer i perioden: 12-10-1990 - 23-05-2005**

FREDNINGSNÆVNET

FOR

FYNS AMTS SYDLIGE FREDNINGSKREDS

Egensøvej 15 - Telefon (09) 21 16 93

REG. NR. 0.1357.000

5700 SVENDBORG, den 12.10.90

Journal nr.: F. 172/1990.

Ørbæk Kommune  
Teknisk Forvaltning  
Stationsvej 15  
5853 Ørbæk

Modtaget i  
Skov- og Naturstyrelsen

15 OKT. 1990

Ved skrivelse af 3. juli 1990 har De på vegne ejeren af matr. nr. 10 e Refsvindinge by, Refsvindinge, ansøgt fredningsnævnet om tilladelse til at beklæde siderne på eksisterende carport på ovennævnte ejendom.

Ejendommen er omfattet af fredningsoverenskomst af 24. juli 1950, hvori det bl. a. hedder:

"Fredningen har følgende omfang:

Arealerne må ikke bebygges eller beplantes med udsigtsødelæggende beplantning, ligesom der heller ikke på arealerne må anbringes transformatorstationer, telefon- og telegrafmaster og lignende eller opsættes skure, udsalgssteder, isboder, vogne til beboelse eller opbevaring af redskaber eller lignende skønhedsforstyrrende genstande."

Fredningsnævnet har indhentet udtalelse fra landskabsafdelingen, der i skrivelse af 28. august 1990 har udtalt, at afdelingen ingen indvendinger har mod den ønskede beklædning af carporten.

Fredningsnævnet meddeler herved tilladelse til det ansøgte i henhold til naturfredningslovens § <sup>2</sup>4, jfr. den på ejendommen tinglyste fredningsdeklaration.

Miljøministeriet  
Skov- og Naturstyrelsen

J.nr. SN 1213/7-0008

Akt. nr. 1

BK

JVS  
34

Nævnet har underrettet den stedlige kommunalbestyrelse, Fyns amtskommunes landskabsafdeling m. fl., der inden 4 uger kan indbringe nævnets afgørelse for Overfredningsnævnet, om foranstående.

Tilladelsen kan ikke udnyttes før efter udløbet af ankefristen, 4 uger, jfr. naturfredningslovens § 58, stk. 6.

Tilladelsen bortfalder, såfremt den ikke er udnyttet inden 5 år fra tilladelsens meddelelse, jfr. naturfredningslovens § 64 a.

Hans Chr. Poulsen  
formand

Modtaget i  
Skov- og Naturstyrelsen  
15 OKT. 1990

Skov- og Naturstyrelsen

12.10.90

B. Glaser

FREDNINGSNÆVNET  
FOR  
FYNS AMT

Toftevej 31, 5610 Assens  
Tlf. 64 71 10 20 - Telefax 64 71 55 20

REG. NR. 1357. 00

Dato: 23. maj 2005  
Journal nr.: Frs. 7/2005

Ørbæk kommune  
Stationsvej 15  
5853 Ørbæk

Ved brev af 21. januar 2005 har Ørbæk kommune på vegne Lars Kruse, ejer af matr. nr. 10-a m.fl. Refsvindinge by, beliggende Kirkevej 3, 5853 Ørbæk, om tilladelse til opførelse af en tilbygning til eksisterende maskinhal på ovennævnte ejendom, alt i overensstemmelse med tegninger og rids.

På ejendommen er der tinglyst sædvanlig kirkefredningsdeklaration (Provst Exner Fredning).

Det fremgår af sagen, at tilbygningen er på ca. 600 m<sup>2</sup>. Den vil få samme højde som eksisterende bygning. Tilbygningen er placeret således, at hovedparten af bygningen er placeret indenfor det kirkefredede areal, mens en mindre del er placeret udenfor det kirkefredede areal.

Fredningsnævnet har afholdt møde og besigtigelse i sagen. Det konstateredes under besigtigelsen, at der er og vil blive nedrevet bygninger svarende til et areal på ca. 300 m<sup>2</sup>. I forhold til den allerede nedrevne bygning vil en tilladelse til den nu ansøgte bygning medføre, at facaden på den nye bygning vil blive ca. 4 meter smallere over mod kirken. Det konstateredes videre, at ejeren ved at flytte bygningen forholdsvis få meter fra de eksisterende bygninger ud i det åbne land vil kunne opføre bygningen udenfor det kirkefredede areal.

Det konstateredes videre, at en placering udenfor det kirkefredede areal vil få en langt mere negativ indflydelse på udsigten til og fra kirken.

Ejeren oplyste, at han ønsker at bruge bygningen til opbevaring af sine entreprenørmaskiner, der i øjeblikket i det væsentlige er placeret udenfor bygningerne og derfor er til gene for udsigten fra kirken. Han har i alt 12 entreprenørmaskiner.

Menighedsrådets repræsentanter udtalte under mødet, at de ikke har indvendinger mod det ansøgte, idet det vil være en fordel for udsigten til og fra kirken, at entreprenørmaskinerne placeres inde i en bygning i stedet udenfor bygningerne. Endvidere fremhævede menighedsrådet, at facaden bliver mindre ved den nye bygning end i forhold til den bygning, der er der, og den bygning der er blevet nedrevet.

2001-1211 / 7.0001

Fyns Amt har udtalt:

" .....

Den væsentlige visuelle påvirkning fra hallen vil være forårsaget af dens størrelse og nærhed til kirkegården, mens udsynet fra kirkegården kun indskrænkes i mindre omfang. Ude fra det omgivende landskab vil den nye bygning ikke dække for kirken, set fra offentlig vej.

*Da hallen skal bruges på en aktiv landbrugsejendom, hvor der er behov for husrum af nutidige dimensioner til maskiner m.v., da gavlen forsøges tilpasset den eksisterende bebyggelse, da skæmmende og tilfældig uendørs oplag af maskiner o.a. herefter kan undgås, og da der kun sker en mindre reduktion af den frie udsigt over markerne, finder Miljø- og Arealafdelingen ikke at burde udtale sig imod en dispensation.*

..... "

Fyens Stift har udtalt, at man ikke vil modsætte sig en dispensation.

Kommunen har anbefalet, at der meddeles dispensation til det ansøgte.

Danmarks Naturfredningsforening har udtalt sig imod en dispensation, idet den nye bygning vil hæmme udsigten til og fra kirken.

### **Fredningsnævnet skal udtale:**

Fredningsnævnet meddeler herved tilladelse til det ansøgte.

Fredningsnævnet har ved afgørelsen lagt vægt på, at der fjernes og er blevet fjernet bygninger, der udgør ca. 300 m<sup>2</sup> og som samlet var beliggende således, at de udgjorde en bredere facade over mod kirken, at udsynet til og fra kirken med den ønskede placering ikke begrænses af nævneværdig betydning, og at ejeren ved at flytte den nye bygning udenfor det kirkefredede areal kan placere bygningen, således at den vil være til langt større gene for udsigten til og fra kirken.

Endvidere stilles der som betingelse for tilladelsen, at der ikke opstilles entreprenørmaskiner eller lignende udenfor bygningen over mod kirken, men at disse placeres inde i bygningen, således at de ikke bliver synlige fra kirken, og at porten i den nye tilbygning over mod kirken males eller udføres i materialer, der ikke reflekterer, og at der ved tilbygningen anvendes samme farver og nuancer med hensyn til tag, som på den eksisterende bygning.

Samlet finder fredningsnævnet under disse omstændigheder og med disse betingelser, at en dispensation ikke strider mod fredningens formål.

Fredningsnævnets afgørelse, der er enstemmig, er truffet i medfør af naturbeskyttelseslovens § 50, stk. 1.

Nævnets afgørelse kan i medfør af naturbeskyttelseslovens § 78, stk. 3, indbringes for Naturklagenævnet af de i samme lovs § 86 nævnte klageberettigede. Klagen indgives skriftligt til fredningsnævnet, der videresender klagen til Naturklagenævnet, jf. naturbeskyttelseslovens § 87, stk. 2.

Klagefristen er 4 uger fra den dag, afgørelsen er meddelt den klageberettigede.

Tilladelsen må ikke udnyttes, før ovennævnte frist er udløbet.

Tilladelsen bortfalder, såfremt den ikke er udnyttet inden 3 år efter, den er meddelt.

S. Raunholt



# Fredningsnævnet for Fyn

Albanigade 28, 5000 Odense C  
Tlf. 66 11 47 12 - Telefax 66 12 97 12

Odense, den 20. maj 2008  
Journal nr.: Frs. 8/2008

Modtaget i  
Skov- og Naturstyrelsen  
12. 5. 2008


Hermed sendes genpart af nævnets skrivelse af d.d. til

Nyborg kommune  
Teknik- og Miljøafdeling  
Nørrevoldgade 9  
5800 Nyborg

Nævnets afgørelse kan indbringes for Naturklagenævnet, Frederiksborggade 15, 1360 København K., inden 4 uger fra modtagelsen af nærværende meddelelse. Klagen indgives skriftligt til fredningsnævnet, der videresender klagen til Naturklagenævnet.

Det er en betingelse for Naturklagenævnets behandling af Deres klage, at De indbetaler et gebyr på 500 kr. til Naturklagenævnet. Nævnet vil sende Dem en opkrævning på gebyret, når nævnet har modtaget klagen fra fredningsnævnet. Naturklagenævnet vil ikke påbegynde behandlingen af klagen, før gebyret er modtaget. Vejledning om gebyrordningen kan findes på Naturklagenævnets hjemmeside, [www.nkn.dk](http://www.nkn.dk)

Gebyret tilbagebetales, hvis De får helt eller delvis medhold i Deres klage.

P.N.V.  
  
Alice Knudsen  
kontorfuldmægtig

- ✓ 1. Skov- og Naturstyrelsen, Haraldsgade 53, 2100 København Ø.
2. Miljøcenter Odense, Ørbækvej 100, 5220 Odense SØ
3. Kommunalbestyrelsen i Nyborg, Rådhuset, Torvet, 5800 Nyborg
4. Danmarks Naturfredningsforening, Masnedøgade 20, 2100 København Ø.
5. Danmarks Naturfredningsforenings lokalkomité, v/Else Klint, Buen 36, 5853 Ørbæk
6. DOF-FYN's Fredningsudvalg v/Finn Eriksen, Klintegårdsvej 32, 5932 Humble
7. Dansk Ornitologisk Forening, Vesterbrogade 140, 1620 København V.
8. Fyns Statsskovdistrikt, Sollerupvej 24, Korinth, 5600 Faaborg
9. Friluftsrådet, c/o kredsformand Christian Jensen, Fuglebakken 43, 5610 Assens
10. Friluftsrådet, Scandiagade 13, 2450 København SV
11. Menighedsrådet ved Refsvindinge kirke, v/formand Ivan Hansen, Stationsvænget 40, 5853 Ørbæk
12. Lars Kruse, Kirkevej 3, 5853 Ørbæk
13. Skovdyrkerforeningen Fyn, att. Hans Thekilde Nielsen, Lombjergevej 1, 5750 Ringe

# Fredningsnævnet for Fyn

Albanigade 28, 5000 Odense C  
Tlf. 66 11 47 12 - Telefax 66 12 97 12

Odense, den 20. maj 2008  
Journal nr.: Frs. 8/2008

Nyborg kommune  
Teknik- og Miljøafdeling  
Nørrevoldgade 9  
5800 Nyborg

## **Beplantning inden for kirkefredningen omkring Refsvindinge kirke**

Ved brev af 11. februar 2008 har Nyborg kommune på vegne af Skovdyrkerforeningen Fyn ansøgt om tilladelse til, at der foretages beplantning delvis inden for kirkefredningen omkring Refsvindinge kirke.

Nyborg kommune oplyser, at der er tale om et 5-rækket, 8 meter bredt løvtræshegn med en længde på 280 meter, hvoraf ca. 90 meter ligger inden for det fredede område omkring Refsvindinge kirke. Det oplyses, at beplantningen vil bestå af større og mindre buske med en maksimal højde på 5 meter. Beplantningen vil løbe parallelt med et eksisterende levende hegn, der fortrinsvis består af pil og poppel.

Af en fredningsoverenskomst af 24. juli 1950 er der indgået en aftale med ejeren af matr. nr. 10-a om, at en bræmme på 100 meter regnet fra kirkegårdsdiget pålægges begrænsninger for at sikre "den fri beliggenhed af Refsvindinge kirke". Det fremgår af overenskomsten, at arealerne ikke må bebygges eller beplantes med usigtsødelæggende beplantning.

Nyborg kommune, Miljøcenter Odense og Refsvindinge Menighedsråd har anbefalet dispensationen.

## **Fredningsnævnets afgørelse**

Af det vedlagte kortmateriale kan det ses, at beplantningsbæltet ligger op til et allerede eksisterende læhegn af mindst samme højde og i øvrigt befinder sig i en vinkel syd for kirken, hvor der formentlig kun i mindre grad vil være behov for ind- og udsigt, idet by og landevej ligger nord og øst for kirken. Under henvisning hertil og idet alle, særligt menighedsrådet, har anbefalet, at der meddeles dispensation, finder et enigt fredningsnævn, at betingelserne for at meddele den ønskede dispensation er til stede. Fredningsnævnet tillader således det ansøgte.

Fredningsnævnets afgørelse, der er enstemmig, er truffet i medfør af naturbeskyttelseslovens § 50, stk. 1.

Nævnets afgørelse kan i medfør af naturbeskyttelseslovens § 78, stk. 3, indbringes for Naturklagenævnet af de i samme lovs § 86 nævnte klageberettigede. Klagen indgives skriftligt til fredningsnævnet, der videresender klagen til Naturklagenævnet, jf. naturbeskyttelseslovens § 87, stk. 2.

Klagefristen er 4 uger fra den dag, afgørelsen er meddelt den klageberettigede.

Tilladelsen må ikke udnyttes, før ovennævnte frist er udløbet.

Tilladelsen bortfalder, såfremt den ikke er udnyttet inden 3 år efter, den er meddelt.



Jørgen Petersen

## Afgørelse af 21. november 2024

### **Ansøgning om dispensation til opstilling af en container og om lovliggørende dispensation til udvidelse af et skur**

Refsvindinge Menighedsråd har ved mail af 16. april 2024 ansøgt om dispensation til permanent opstilling af en 20-flods container og om lovliggørende dispensation til udvidelse af et skur på matr.nr. 10e Refsvindinge By, Refsvindinge med adressen Kirkevej 2, 5885 Ørbæk.

#### **Sagsfremstilling**

Af den oprindelige henvendelse fra menighedsrådet fremgår blandt andet følgende:

”...

Ejendommen Kirkevej 2 ejes af Refsvindinge Menighedsråd.  
Ejendommen anvendes af gravere fra Nyborg Kirkegårde, som plejer og administrerer Refsvindinge Kirkegård. Desuden afholder menighedsrådet møder i ejendommen.

Iflg. BBR er der registreret en carport på ejendommen på 18 m<sup>2</sup>. Denne er senere udvidet til knap 32 m<sup>2</sup>, siderne er beklædt med træplader, så bygningen i dag fremstår som et lukket redskabsskur.

Der er ikke tidligere søgt dispensation for udvidelsen med hensyn til kirkefredningen, hvorfor vi skal anmode Fredningsnævnet om dispensation, så redskabsskuret kan bibeholdes i sin nuværende form.

Menighedsrådet påtænker at opstille en 20-fods container på ca. 15 m<sup>2</sup> til brug for opbevaring af havetraktor mv. Det er et forslag, da det ikke er muligt at tyverisikre redskabsskuret, og vi fra foråret 2021 indtil december 2023 har været udsat for indbrud i redskabsskuret 3 gange med ikke uvæsentlige omkostninger til følge.

Containeren vil kunne placeres i forlængelse af redskabsskuret, og vil ikke efter vores bedste overbevisning ikke have negativ påvirkning på hverken indkig til kirken eller udkig fra kirken.

...”

Ansøger har efterfølgende i mail af 5. maj 2024 oplyst blandt andet, at der er tale om en container af stål med en længde på 6,058 m, bredde 2,3m og højde 2,28m som efter ansøgers opfattelse på ingen måde hindre indkig til kirken eller udkig fra kirken. Vedhæftet mailen er en mailkorrespondance med Nyborg Kommune, hvoraf blandt andet fremgår, at kommunen vurderer, at det ansøgte kræver dispensation fra fredningen.

Ved yderligere mail af 5. maj 2024 har ansøger fremsendt et oversigtskort og fotos visende placeringen af den ansøgte container.



Den omtrentlige placering af det ansøgte i fredningen er vist med to sorte prikker. Fredningen er vist med blå skravering.

### **Fredningen**

Området ligger inden for fredningen af Refsvindinge Kirkes omgivelser, der blev fredet ved fredningsoverenskomst af 24. juli 1950 og tinglyst den 4. september 1950. Fredningen har et indhold, der stort set svarer til en sædvanlig Exnerfredning:

”Arealerne må ikke bebygges eller beplantes med udsigtsødelæggende beplantning, ligesom der heller ikke på arealerne må anbringes transformatorstationer, telefon- og telegrafmaster og lignende eller opsættes skure, udsalgssteder, isboder, vogne til beboelse eller opbevaring af redskaber eller lignende skønhedsforstyrrende genstande.

Ombygninger, tilbygninger og eventuel nyopførelse efter brand eller lignende kan kun ske med fredningsnævnets godkendelse af bygningstegninger og beliggenhedsplan”

### **Høring**

Nyborg Kommune er ikke fremkommet med en egentlig indstilling men har i mail af 25. juni 2024 udtalt følgende:

”Nyborg Kommune vurderer, at ansøgte ikke vil påvirke yngle- og rasteområder for bilag IV-arter, og den økologiske funktionalitet for arterne vurderes ikke at blive påvirket som følge af ansøgte”.

Fyns Stift har ved mail af 3. juli 2024 oplyst, at de kirkelige myndigheder ikke har bemærkninger til det ansøgte.

Danmarks Naturfredningsforening har ved mail af 15. juli 2024 udtalt, at foreningen ikke har bemærkninger til det ansøgte.

Dansk Ornitologisk Forening, Friluftsrådet og Slots- og Kulturstyrelsen har valgt ikke at udtale sig.

Der har under sagens behandling været foretaget besigtigelse den 21. november 2024.

Fyns Stift og Nyborg Kommune har under besigtigelse oplyst, at der ikke er indvendinger mod det ansøgte.

### **Fredningsnævnets begrundelse og afgørelse**

Det ansøgte skur og container er opført og vil blive opstillet et sted, der ligger lavt i forhold til kirken bag menighedshuset og er omkranset af beplantning. Containeren vil ikke være synlig set fra og mod kirken. Skuret er ligeledes næsten ikke synlig set fra og mod kirken og virker med sin størrelse, materialevalg og farve ikke skønhedsforstyrrende i kirkens omgivelser. Fredningsnævnet finder derfor ikke, at det ansøgte strider mod fredningens formål om at hindre udsigtshindrende eller skønhedsforstyrrende genstande i kirkens omgivelser.

På den anførte baggrund og under hensyn til, at det ansøgte skal anvendes i forbindelse med kirkens drift, meddeler et enigt fredningsnævn dispensation som ansøgt.

Fredningsnævnet vurderer, at naturbeskyttelseslovens § 50, stk. 2 og 3 ikke er til hinder for den meddelte dispensation, ligesom det vurderes, at det ansøgte ikke skader integriteten af det nærmest liggende Natura 2000 område nr. 117 Kajbjerg Skov.

Dispensationen er givet i medfør af naturbeskyttelseslovens § 50, stk. 1.

Der kan klages over denne afgørelse til Miljø- og Fødevareklagenævnet. Klagefristen udløber 4 uger efter, at afgørelsen er meddelt.

Klage skal ske via nævnets klageportal, som der linkes til på <https://kpo.naevneneshus.dk>, hvor der også er nærmere vejledning i klageproceduren, se <https://naevneneshus.dk>.

Det er en betingelse for Miljø- og Fødevareklagenævnets behandling af en klage, at den, der klager indbetaler et gebyr på 900 kr. for privatpersoner og 1.800 kr. for virksomheder og organisationer. Der kan findes nærmere vejledning om betaling af klagegebyr på Nævnenes hus' hjemmeside [www.naevneneshus.dk](http://www.naevneneshus.dk).

Tilladelsen må ikke udnyttes før klagefristen er udløbet, eller behandling af en eventuel klage måtte være afsluttet.

Tilladelsen bortfalder, hvis den ikke er udnyttet inden 3 år efter, den er givet, jf. naturbeskyttelseslovens § 50, stk. 1, jf. § 66, stk. 2.



Anni Højmark

formand