

Afgørelser – Reg. nr.: 01348.00

Fredningen vedrører: Ollerup Kirke

Domme

Taksationskommissionen

Naturklagenævnet

Overfredningsnævnet

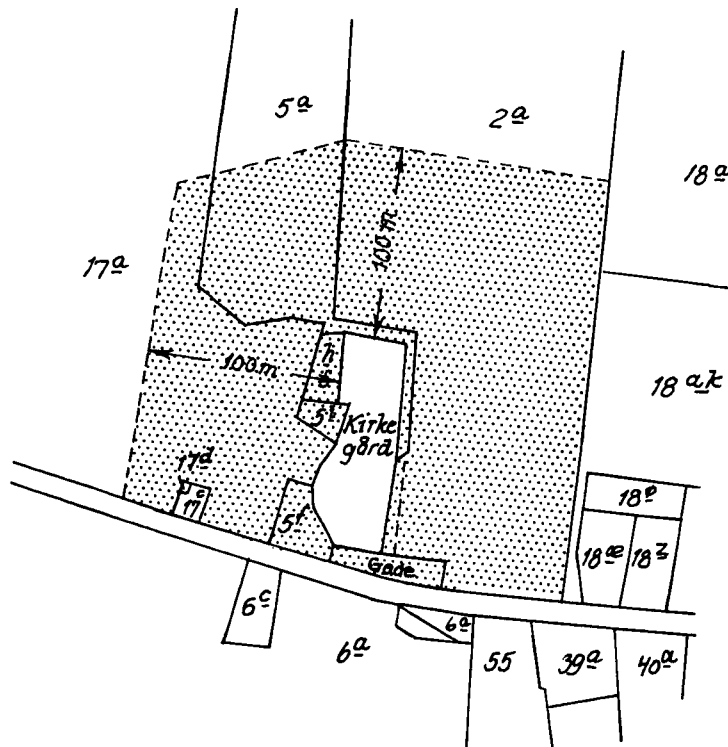
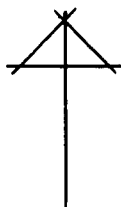
Fredningsnævnet

17-07-1950, 04-09-1951

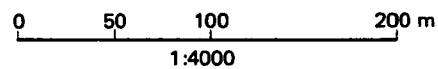
Kendelser

Deklarationer

FREDNINGSNÆVNET >



Kommune: Egebjerg
 Ejerlav: Ollerup by
 Sogn: Ollerup



Matr. nr.	Dekl./Kendelse dato	Tinglyst dato	Bemærkninger
umatr. areal	18/5-1955	21/5-1955	Umatr. gadeareal.
2 ^a	17/7-1950	8/9-1950	Del af 2 ^a .
5 ^a	17/7-1950	8/9-1950	Del af 5 ^a .
5 ^f	17/7-1950	22/9-1951	Hele 5 ^f . Forbehold ang. ombygning samt genopførelse af bygninger på samme sted.
5 ^h	17/7-1950	8/9-1950	Hele 5 ^h .
5 ⁱ	17/7-1950	8/9-1950	Hele 5 ⁱ .
17 ^a	17/7-1950	8/9-1950	Del af 17 ^a .

Genpart.

Anmelder:

Matr.nr.: 2 a
Ollerup by og sogn.FREDNINGSNÆVNET FOR SVEND-
BORG AMTSRÅDSKREDS. Nyborg.

FREDNINGSTILBUD.

Stempel- og gebyrfri,
lov nr. 140-1937.

Undertegnede formand for Ollerup sogns menighedsråd pastor Niels Hansen, Ollerup, erklærer, at rådet er villigt til, som ejer af matr.nr. 2 a af Ollerup by og sogn, at lade et areal af det-te matr.nr. fræde, for at sikre den fri beliggenhed af Ollerup kirke.

Arealet beskrives således: præstegårdens gårdsplads og have og ibrigt en bræmme på 100 meter fra kirkegårdsdiøt.

Fredningen har følgende omfang: Arealerne må ikke bebygges eller beplante med udsigtsædelæggende beplantning, ligesom der heller ikke på arealerne må anbringes transformatorstationer, telefon- og telegrafmaster og lignende eller opsættes skure, udsalgssteder, isboder, vogne til beboelse eller opbevaring af redskaber eller lignende skemhedsforstyrrende genstande.

For fredningen kræves ingen erstatning.

Rådet er enigt i, at ovenstående fredningstilbud tinglyses på dets ejendom matr.nr. 2 a af Ollerup by og sogn, dog uden udgift for rådet.

Påtaleberettiget i henhold til foranstående er fredningsnævnet for Svendborg amtsrådsreds.

Ollerup, den 17/7 1950.

(sign.): N. Hansen.

Idet fredningsnævnet modtager og godkender foranstående fredningstilbud, bestemmes det, at fredningen vil være at lyse på matr.nr. 2 a af Ollerup by og sogn.

Det fredede areal ses indtegnet på vedlagte kort, af hvilket en genpart bedes henlagt på akten.

Fredningsnævnet for Svendborg amtsrådsreds, den 17/7 1950.

(sign.): Meiser-Nielsen.

Tinglysningspåtegning af 8/9 1950.

Genpartens rigtigued bekræftes:

Ue

Keiser-Nielsen

Genpart.

Matr.nr.: 5 h og 17 a,
Ollerup by og sogn.

Anmelder:

FREDNINGSNÅVNET FOR SVEND-
BORG AMTSRÅDSKREDS. Nyborg.

FREDNINGSOVERENSKOMST.

Stempel- og gebyrfri,
lov nr. 140-1937.

Undertegnede fru Marie Skov Larsen, født Madsen, erklærer sig villig til, som ejer af matr.nr. 17 a og 5 h af Ollerup by og sogn, at lade et areal af dette matr.nr. frede, for at sikre den fri beliggenhed af ollerup kirke,

Arealet beskrives således: hele matr.nr. 5 h og en bræmme af 17 a på 100 meter regnet fra kirkegårdsdiget.

Fredningen har følgende omfang:

Arealerne må ikke bebygges eller beplantes med udsigtsødelæggende beplantning, ligesom der heller ikke på arealerne må anbringes transformatorstationer, telefon- og telegrafmaster og lignende eller opsættes skure, udsalgssteder, isboder, vogne til beboelse eller opbevaring af redskaber eller lignende skønhedsforstyrrende genstande.

For fredningen kræves ingen erstatning.

Jeg er enig i, at ovenstående fredningstilbud tinglyses på min ejendom matr.nr. 5 h og 17 a af Ollerup by og sogn, dog uden udgift for mig.

Påtaleberettiget i henhold til foranstående er fredningsnævnet for Svendborg amtsrådskreds.

Ollerup, den 17/7 1950.

(sign.): Marie Skov Larsen.

Idet fredningsnævnet modtager og godkender foranstående fredningstilbud bestemmes det, at fredningen vil være at lyse på matr.nr. 5 h og 17 a af Ollerup by og sogn.

Det fredede areal ses indtegnet på et en deklARATION vedrørende matr.nr. 2 a Ollerup by og sogn vedlagt kort, af hvilket en genpart er henlagt på akten.

Fredningsnævnet for Svendborg amtsrådskreds, den 17/7 1950.

(sign.): Keiser-Nielsen

Tinglysningspåtegning af 8/9 1950.

Genpartens rigtighed bekræftes:

Klein-Nielsen

Genpart.

Matr.nr.: 5 a og 5 i,
Ollerup by og sogn.

Anmelder:
FREDNINGSNÆVNET FOR SVEND-
BORG AMTSRÅDSKREDS. Nyborg.

FREDNINGSOVERENSKOMST.

Stempel- og gebyrfri,
lov nr. 140-1937.

Undertegnede rentier Niels Jensen, Ollerup erklærer sig villig til, som ejer af matr.nr. 5 a og 5 i af Ollerup by og sogn, at lade et areal af dette matr.nr. frede, for at sikre den fri beliggenhed af Ollerup kirke.

Arealet beskrives således: hele matr.nr. 5 i og en bræmme af Matr.nr. 5 a i en afstand af 100 meter fra kirkegårdsdiget.

Fredningen har følgende omfang:

Arealerne må ikke bebygges eller beplantes med udsigtsødelæggende beplantning, ligesom der heller ikke på arealerne må anbringes transformatorstationer, telefon- og telegrafmaster og lignende eller opsættes skure, udsalgssteder, isboder, vogne til beboelse eller opbevaring af redskaber eller lignende skønhedsforstyrrende genstande.

For fredningen kræves ingen erstatning.

Jeg er enig i, at ovenstående fredningstilbud tinglyses på min ejendom matr.nr. 5 a og 5 i af Ollerup by og sogn, dog uden udgift for mig.

Påtaleberettiget i henhold til foranstående er fredningsnævnet for Svendborg amtsrådskreds.

Ollerup, den 17/7 1950.

(sign.): Niels Jensen.

Idet fredningsnævnet modtager og godkender foranstående fredningstilbud, bestemmes det, at fredningen vil være at lyse på matr.nr. 5 a og 5 i af Ollerup by og sogn.

Det fredede areal ses indtegnet på et en deklARATION vedrørende matr.nr. 2 a Ollerup by og sogn vedlagt kort, af hvilket en genpart er henlagt på akten.

Fredningsnævnet for Svendborg amtsrådskreds, den 17/7 1950.

(sign.): Keiser-Nielsen.

Tinglysningspåtegning af 8/9 1950.

Genpartens rigtighed bekræftes:

Keiser-Nielsen

17/17 20

Afskrift

B. 342

22. sep. 1951

1718.

matr.nr. 5 f Ollerup by og sogn

Anmelder:

Bredningsnævnet
for
Svendborg Amtsrådskreds
Nyborg.

FREDNINGSOVERLÅSKONST.

Stempel- og gebyrfri
lov nr. 140-1937.

Undertegnede fru Maren Dencker Jensen, Staagerup
erklærer sig villig til, som ejer af matr.nr. 5 f af
Ollerup by og sogn, at lade et areal af dette matr.nr. frede, for
at sikre den fri beliggenhed af Ollerup kirke.

Aralet bekrives således: hele matr.Nr. 5 f

Fredningen har følgende omfang:

Arealerne må ikke bebygges jvf. dog nedenfor eller beplantes
med udsigtsødeløggende beplantning, ligesom der heller ikke på
arealerne må anbringes transformatorstationer, telefoner- og tele-
grafmaster og lignende eller opsættes skure, udsalgssteder, is boder,
vogne til beboelse eller opbevaring af redskaber eller lignende skøn-
hedsforstyrrende genstande.

Endvidere kan ombygning af de bestående bygninger eller genopfø-
relse efter nedbrydning kun ske efter fredningsnævnets godkendelse
af bygningstegninger.

For fredningen kræves ingen erstatning.

Jeg er enig i, at ovenstående fredningstilbud tinglyses på
min ejendom matr.nr. 5 f af Ollerup by og sogn, dog uden udgift
for mig.

Påtaleberettiget i henhold til foranstående er fredningsnævnet for Svendborg amtsrådskreds.

Staagerup, den 17/7 1950.

Maren Dencker Jensen.

Idet fredningsnævnet modtager og godkender foranstående fredningstilbud, bestemmes det, at fredningen vil være at lyse på matr.nr. 5 f af Ollerup by og sogn.

Fredningsnævnet for Svendborg amtsrådskreds, den 17/7 1950.

Keiser-Nielsen.

Indført i dagbogen for retskreds nr. 33.

Sunds-Gudme herreder, den 22. sep. 1951.

Lyst. Tingbog: Bind Ollerup blad 185.

Anm. Ejend. er behæftet med 3.000 kr. til Svendb. Sparekasse ligesom der påhviler ejend. serv. om byggelinier.

Harries.

cst.

Afskriftens rigtighed bekræftes.

Fredningsnævnet for Svendborg amtsrådskreds, Nyborg, den 19. oktober 1951.

P. n. v.

Keiser-Nielsen

FREDNINGSNÆVNET>

Afskrift.

Matr.nr.

Anmelder:
Fredningsnævnet
for
Svendborg Amtsrådskreds
Nyborg

FREDNINGSOVERENSKOMST.

Stempel- og gebyrfri,
lov nr.140-1937.

Undertegnede formand for Ollerup sogns sogneråd, gårdejer Chr. Christensen, Ollerup erklærer at rådet er villigt til, som ejer af et umatrikuleret gadeareal af Ollerup by og sogn, at lade dette areal frede, for at sikre den fri beliggenhed af Ollerup kirke.

Arealet beskrives således: et gadeareal nord for den som "c" betegnede landevej, syd for kirkegården og matr.nr. 2 a af Ollerup by og sogn.

Fredningen har følgende omfang:

Arealet må ikke bebygges eller beplantes med udsigtsødelæggende beplantning, ligesom der heller ikke på arealet må anbringes transformatorstationer, telefon- og telegrafmaster og lignende eller opsættes skure, udsalgssteder, isboder, vogne til beboelse eller opbevaring af redskaber eller lignende skønhedsforstyrrende genstande.

For fredningen kræves ingen erstatning.

Rådet er enige i, at ovenstående fredningstilbud tinglyses på dets fornævnte ejendom af Ollerup by og sogn, dog uden udgift for rådet.

Påtaleberettiget i henhold til foranstående er fredningsnævnet for Svendborg amtsrådskreds.

Ollerup, den 17/7 1950.

Chr. Christensen.

Fredningsnævnet for Svendborg amtsrådskreds modtager og godkender foranstående fredningstilbud.

Fredningsnævnet for Svendborg Amtsrådskreds, den 4/9 1951.

Keiser-Nielsen.

Afskriftens rigtighed bekræftes.

Fredningsnævnet for Svendborg amtsrådskreds, Nyborg, den 19. oktober 1951

Keiser-Nielsen

DISPENSATIONER>

Afgørelser – Reg. nr.: 01348.00

Dispensationer i perioden: 05-10-1989 - 08-03-2006

FREDNINGSNÆVNET

FOR

FYNS AMTS SYDLIGE FREDNINGSKREDS

Egensevej 15 - Telefon (09) 21 16 93

5700 SVENDBORG, den 5.10.1989

Journal nr.: Frs. 183/1989

Nævnet har d.d. tilskrevet :

Arkitekt Lars Mindedal m.a.a.,
Torvet 2 E,
5700 Svendborg

Ved skrivelse af 6. juni 1989 vedlagt tegninger og rids har De på vegne menighedsrådet ved Ollerup kirke og Fyns Stiftsøvrighed ansøgt om fredningsnævnets tilladelse til, at der på ejendommen matr. nr. 2-a Ollerup by, Ollerup opføres en tilbygning til eksisterende toiletbygning for indretning af graverfaciliteter i overensstemmelse med vedlagte tegninger og rids.

Det ansøgte kræver fredningsnævnets tilladelse i henhold til naturfredningslovens § 34, idet ejendommen er omfattet af en kirkefredningsdeklaration, der er indført i tingbogen den 8. september 1950.

Fredningsnævnet har afholdt møde og besigtigelse i sagen.

Under mødet var der enighed om fra de mødte. Under mødet blev det enstemmigt anbefalet at såvel tilbygning som eksisterende bygning males i en hvid farve, så den får samme farve, som kirken, og endvidere for hele bygningens vedkommende, påføres en tagrejsning med røde teglsten.

Fredningsnævnet meddeler herved, at nævnet enstemmigt har besluttet at meddele tilladelse til det ansøgte på betingelse af, at hele bygningen, såvel tilbygningen som eksisterende toiletbygning, males i samme hvide farve, som kirken, og endvidere at der påføres såvel tilbygning som eksisterende toiletbygning høj tagrejsning med røde teglsten.

Filjøministeriet
Skov- og Naturstyrelsen

J.nr. SN 1213/7-0005
Akt. nr. 2.

BH-


-Foto venter

MS FK

Nævnet har underrettet Egebjerg kommune, Fyns amtskommunes landskabsafdeling m.fl., der inden 4 uger kan indbringe nævnets afgørelse for Overfredningsnævnet, om foranstående.

Tilladelsen kan ikke udnyttes før efter udløbet af ankefristen, 4 uger, jfr. naturfredningslovens § 58 stk. 6.

Tilladelsen bortfalder, såfremt den ikke er udnyttet inden 5 år fra tilladelsens meddelelse, jfr. naturfredningslovens § 64 a.


Hans Chr. Poulsen
formand

FREDNINGSNÆVNET

FOR

FYNS AMTS SYDLIGE FREDNINGSKREDS

Egensevej 15 - Telefon (09) 21 16 93

5700 SVENDBORG, den 30.07.1990

Journal nr.: F. 138/1990

Egebjerg kommune
Svendborgvej 135
5762 Vester Skerninge

Ved skrivelse af 28. maj 1990 har kommunen på vegne ejeren af matr. nr. 17 a Ollerup by, Ollerup, Peder Skov, ansøgt om fredningsnævnets tilladelse til opførelse af en tilbygning på 77 m² til eksisterende halmlade på ejendommen.

Ejendommen er beliggende indenfor den på ejendommen tinglyste kirkefredningsoverenskomst, hvorfor fredningsnævnets tilladelse til det ansøgte er fornøden.

Fredningsnævnet har indhentet udtalelse fra Ollerup Menighedsråd, der i skrivelse af 15. juni 1990 har udtalt:

"Ollerup Menighedsråd har ingen indvendinger imod den af Peder Skov ansøgte tilbygning på 77 m² til halmlade på Svendborgvej 106, matr. nr. 17 a Ollerup, så længe denne ikke i udseende og farve afviger fra den eksisterende bygning. Peder Skov har telefonisk oplyst, at taget bliver eternit som på den eksisterende bygning, og væggene bliver hvide ståltrapezplader, ligesom port i gavl bliver hvid."

En repræsentant fra nævnet har foretaget besigtigelse. Det fremgår, at tilbygningen opføres væk fra kirken.

Fredningsnævnet meddeler herved, at nævnet eenstemmigt i henhold til den på ejendommen tinglyste fredningsoverenskomst, jfr. naturfredningslovens § 34, har besluttet at meddele tilladelse til det ansøgte, idet fredningsnævnet forudsætter, at de forudsætninger,

Miljøministeriet
Skov- og Naturstyrelsen

J.nr. SN 1211/7-0001

Akt. nr.

57

BT.

lvs
34

• som Menighedsrådet ovenfor har stillet for deres godkendelse med hensyn til materialer og farvevalg, opfyldes.

Nævnets afgørelse kan, senest 4 uger efter at afgørelsen er meddelt de pågældende, indbringes for Overfredningsnævnet, Slotsmarken 15, 2970 Hørsholm, af andrageren, Fyns Amtsråd, Danmarks Naturfredningsforening og Fredningsstyrelsen, jfr. naturfredningslovens § 58.

• Tilladelsen kan ikke udnyttes før efter udløbet af ankefristen, 4 uger, jfr. naturfredningslovens § 58, stk. 6.

• Tilladelsen bortfalder, såfremt den ikke er udnyttet inden 5 år fra tilladelsens meddelelse, jfr. naturfredningslovens § 64 a.

Hans Chr. Poulsen
formand

**FREDNINGSNÆVNET
FOR
FYNS AMT**

Toftevej 31, 5610 Assens
Tlf. 64 71 10 20 - Telefax 64 71 55 20

REG. NR. 1348. 00.

Dato: 16. november 1998
Journal nr.: Frs. 46/98

Fyns Amt
Miljø- og Arealafdelingen
Ørbækvej 100
5220 Odense SØ

Ved skrivelse af 27. august 1998 (j.nr. 8-70-51-8-427-7-98) har amtet på vegne ejeren af matr. nr. 17-a m.fl. Ollerup by, Ollerup, fremsendt en ansøgning om tilladelse til opførelse af en 395 m² stor maskinhal på ovennævnte ejendom. Hallen ønskes opført inden for kirkeomgivelsesfredningen for Ollerup kirke, hvis formål er at sikre den fri udsigt til og fra kirken.

Amtet har ikke haft indvendinger mod det ansøgte og henvist til, at der allerede på grunden eksisterer ældre bebyggelse tæt på kirken. Dette samt den eksisterende bevoksning omkring kirken og kirkegården bevirker, at hallen ikke vil komme til at påvirke udsigten til og fra kirken i væsentlig grad.

Menighedsrådet har i skrivelse af 21. oktober 1998 udtalt, at rådet ikke har indvendinger mod det ansøgte.

Fredningsnævnet skal udtale:

Fredningsnævnet meddeler herved tilladelse til det ansøgte på betingelse af, at maskinhallen ikke bliver højere end den eksisterende bebyggelse på ejendommen. Under henvisning til det af amtet oplyste vedrørende eksisterende bebyggelse og beplantning ses det ansøgte ikke at stride mod fredningens formål.

Fredningsnævnets afgørelse, der er enstemmig, er truffet i medfør af naturbeskyttelses-

1996-1211/7-0001.

lovens § 50, stk. 1.

Nævnets afgørelse kan i medfør af naturbeskyttelseslovens § 78, stk. 2, indbringes for Naturklagenævnet af de i samme lovs § 86 nævnte klageberettigede. Klagen indgives til fredningsnævnet, der videresender klagen til Naturklagenævnet.

Klagefristen er 4 uger fra den dag, afgørelsen er meddelt den klageberettigede.

Tilladelsen må ikke udnyttes, før ovennævnte frist er udløbet.

Tilladelsen bortfalder, såfremt den ikke er udnyttet inden 3 år efter, den er meddelt.

S. Raunholt

**FREDNINGSNÆVNET
FOR
FYNS AMT**

Toftvej 31, 5610 Assens
Tlf. 64 71 10 20 - Telefax 64 71 55 20

Dato: 29. april 1999
Journal nr.: Frs. 9/99

Fyns Amt
Miljø- og Arealafdelingen
Ørbækvej 100
5220 Odense SØ

REG. NR. 1348 00

Vedr.: J. nr. 9-04-1-714.01-2-98.

Ved skrivelse af 15. februar 1999 har Fyns Amt ansøgt om tilladelse til trafiksanering ved Ollerup kirke, alt i overensstemmelse med beskrivelsen i den fremsendte skrivelse.

Amtet ønsker af trafiksikkerhedsmæssige synspunkter ændringer foretaget, således at der placeres en 1,5 meter kantstensbegrænset ø mellem parkeringsarealet og landevejen. I øen placeres 8 stolper, og øen udformes således, at der fremover er 2 overkørsler mellem landevejen og parkeringsarealet. Vejen afgiver et areal på ca. 68 m² langs parkeringsarealet til præstegården. Arealet afleveres med belægning som den øvrige del af parkeringsplads. Der etableres busholdeplads umiddelbart øst for kirkens parkeringsareal, hvilket betyder, at der skal erhverves ca. 55 m² af kirkens jord. I den forbindelse skal den eksisterende bevoksning (buskads) ryddes og en enkelt række natursten flyttes bag busholdeplads.

Fyns Amts arealkontor har bl.a. udtalt, at øen mellem parkeringsarealet og vejen ligger umiddelbart uden for det fredede område, idet den etableres på en del af vejarealet. Øen vil imidlertid ikke komme til at virke dominerende og vil dermed ikke påvirke udsigten til og fra kirken i negativ retning.

Busholdepladsen ligger inden for det fredede område. Arealkontoret har vurderet, at etablering af busholdeplads øst for den eksisterende parkeringsplads, hvor stendiget ud for præstegården flyttes ca. 3 meter mod nord, ikke vil få nogen selvstændig indflydelse på udsigten til og fra kirken. Samlet har arealkontoret herefter ikke indvendinger mod det ansøgte.

Fredningsnævnet har indhentet en udtalelse fra fra Ollerup menighedsråd, der i skrivelse af af 12. marts 1999 har udtalt, at projektet efter menighedsrådets opfattelse ikke vil virke udsigtsødelæggende eller skønhedsforstyrrende på kirken og præstegårdens omgivelser, hvorfor menighedsrådet ikke har indvendinger mod det ansøgte, når blot der ved placering og udmåling af den vestlige ind/udkørsel til parkeringspladsen tages hensyn til, at der skal kunne foregå rustvogn- og handicapbuskørsel til kirken samt kørsel med landbrugsmaskiner ad gyden mellem kirke og præstegård til bagved liggende marker.

SN 1996-1211/7-001.

Fredningsnævnet skal udtale:

Indledningsvis bemærkes, at ejendommen er omfattet af en sædvanlig Provst Exnerfredning.

Det ansøgte ses ikke at stride mod denne frednings formål, som er at sikre den fri udsigt til og fra kirken, hvorfor fredningsnævnet ikke har indvendinger mod det ansøgte. Fredningsnævnet meddeler herved enstemmig tilladelse til udførelse af trafiksanering som beskrevet i det fremsendte materiale.

Fredningsnævnet skal henstille til amtet, at man tager hensyn til de ønsker, der er fremhævet ovenfor af menighedsrådet, om at der ved placering og udmåling af den vestlige ind/udkørsel til parkeringspladsen tages hensyn til, at der skal kunne foregå rustvogns- og handicapbuskørsel til kirken samt kørsel med landbrugsmaskiner ad gyden mellem kirke og præstegård til bagved liggende marker.

Fredningsnævnets afgørelse er truffet i medfør af naturbeskyttelseslovens § 50.

Nævnets afgørelse kan i medfør af naturbeskyttelseslovens § 78, stk. 2, indbringes for Naturklagenævnet af de i samme lovs § 86 nævnte klageberettigede. Klagen indgives til fredningsnævnet, der videresender klagen til Naturklagenævnet.

Klagefristen er 4 uger fra den dag, afgørelsen er meddelt den klageberettigede.

Tilladelsen må ikke udnyttes, før ovennævnte frist er udløbet.

Tilladelsen bortfalder, såfremt den ikke er udnyttet inden 3 år efter, den er meddelt.


S. Raunholt

FREDNINGSNÆVNET
FOR
FYNS AMT

Toftevej 31, 5610 Assens
Tlf. 64 71 10 20 - Telefax 64 71 55 20

REG. NR. 1348.00

Dato: 6. juli 2004
Journal nr.: Frs. 25/2004

Ollerup Kirkeby Præstegårdskasse
v/kasserere Vagn Aaskov
Skovmarksvej 23
5762 Vester Skerninge

Ved brev af 17. april 2004 har De på menighedsrådets vegne ansøgt fredningsnævnet om tilladelse til udvidelse af parkeringspladsen ved Ollerup kirke, alt i overensstemmelse med beskrivelse og projektrids.

Det fremgår af sagen, at menighedsrådet og præstegårdsudvalget har fundet det hensigtsmæssigt at udvide den bestående parkeringsplads ved at inddrage en del af den nuværende beplantning mellem parkeringspladsen og gårdspladsen til parkeringsplads. Til- og frakørselsforholdene vil forblive uændret. Anlægget udføres ved udgravning af arealet, opfyldning, og der afsluttes med grusbælgning som nuværende. Stensætning flyttes og sættes i skel mellem parkeringsplads og bevoksning.

Fredningsnævnet har indhentet en udtalelse fra Fyns Amt, der har udtalt, at amtet ikke har indvendinger mod det ansøgte, ligesom Fyns Statsskovdistriktet har udtalt, at de heller ikke har indvendinger mod det ansøgte.

Ændringen vil ske på et areal, der er omfattet af kirkefredningsdeklaration til sikring af den fri udsigt til og fra kirken.

Fredningsnævnet skal udtale:

Da det ansøgte ikke vil hindre den fri udsigt til og fra kirken, meddeler fredningsnævnet herved tilladelse til det ansøgte.

Fredningsnævnets afgørelse, der er enstemmig, er truffet i medfør af naturbeskyttelseslovens § 50, stk. 1.

Nævnets afgørelse kan i medfør af naturbeskyttelseslovens § 78, stk. 2, indbringes for Naturklagenævnet af de i samme lovs § 86 nævnte klageberettigede. Klagen indgives til fredningsnævnet, der videresender klagen til Naturklagenævnet.

Klagefristen er 4 uger fra den dag, afgørelsen er meddelt den klageberettigede.

Tilladelsen må ikke udnyttes, før ovennævnte frist er udløbet.

Tilladelsen bortfalder, såfremt den ikke er udnyttet inden 3 år efter, den er meddelt.



S. Raunholt

FOR

FYNS AMT

Toftvej 31, 5610 Assens
Tlf. 64 71 10 20 - Telefax 64 71 55 20

Dato: 8. marts 2006
Journal nr.: Frs. 89/2005

Egebjerg kommune
Svendborgvej 135
5762 Vester Skerninge

Ved brev af 26. oktober 2005 fra Egebjerg kommune på vegne ejeren af Svendborgvej 106, Vester Skerninge, Peder Skov, anmodet om tilladelse til udvidelse af maskinhallen med 10 meter.

Hallen er beliggende inden for kirkefredningen ved Ollerup kirke, der er en sædvanlig Provst Exner-fredning, der skal sikre den frie udsigt til og fra kirken.

Den 16. november 1998 meddelte fredningsnævnet tilladelse til opførelse af eksisterende maskinhus.

Fredningsnævnet har vedrørende udvidelsen indhentet en udtalelse fra Fyns Amt, der i brev af 19. januar 2006 har udtalt:

".....

Ansøgningen drejer sig om en 10 m lang forlængelse mod nord af en maskinhal, som Fredningsnævnet i november 1998 gav dispensation til at opføre. Ifølge oplysning fra Egebjerg Kommune, Teknik- og Miljøafdelingen, er der tale om en regulær forlængelse med samme bygningstværsnit og udseende.

Fyns Amt havde ikke betænkeligheder ved en dispensation til opførelse af hallen i 1998, og det samme gør sig gældende med hensyn til den projekterede forlængelse, idet den foretages væk fra kirken og ikke skønnes at ville "skygge" mere for kirken end den eksisterende bebyggelse.

....."

Endvidere har fredningsnævnet indhentet en udtalelse fra Fyns Statsskovdistrikt og menighedsrådet, der begge har meddelt, at de ikke har indvendinger mod det ansøgte.

Kommunen har ligeledes i fremsendelsesbrevet udtalt, at kommunen har ikke har indvendinger mod det ansøgte.

Fredningsnævnets bemærkninger:

Fredningsnævnet meddeler herved tilladelse til det ansøgte, der ikke ses at stride mod fredningens formål.

Fredningsnævnets afgørelse, der er enstemmig, er truffet i medfør af naturbeskyttelseslovens § 50, stk. 1.

SMS - 121 - 00065

Nævnets afgørelse kan i medfør af naturbeskyttelseslovens § 78, stk. 3, indbringes for Naturklagenævnet af de i samme lovs § 86 nævnte klageberettigede. Klagen indgives skriftligt til fredningsnævnet, der videresender klagen til Naturklagenævnet, jf. naturbeskyttelseslovens § 87, stk. 2.

Klagefristen er 4 uger fra den dag, afgørelsen er meddelt den klageberettigede.

Tilladelsen må ikke udnyttes, før ovennævnte frist er udløbet.

Tilladelsen bortfalder, såfremt den ikke er udnyttet inden 3 år efter, den er meddelt.


S. Raunholt

Fredningsnævnet for Fyn

Albanigade 28, 5000 Odense C
Tlf. 66 11 47 12 - Telefax 66 12 97 12

Odense, den 22. november 2010
Journal nr.: Frs. 10/2010

Hermed sendes genpart af nævnets skrivelse af d.d. til

Ollerup Sogns Menighedsråd
Svendborgvej 102
Ollelrup
5762 Vester Skerninge

Modtaget i
By- og Landskabsstyrelsen

23 NOV. 2010

Nævnets afgørelse kan indbringes for Naturklagenævnet, Rentemestervej 8, 2400 København NV, inden 4 uger fra modtagelsen af nærværende meddelelse. Klagen indgives skriftligt til fredningsnævnet, der videresender klagen til Naturklagenævnet.

Det er en betingelse for Naturklagenævnets behandling af Deres klage, at De indbetaler et gebyr på 500 kr. til Naturklagenævnet. Nævnet vil sende Dem en opkrævning på gebyret, når nævnet har modtaget klagen fra fredningsnævnet. Naturklagenævnet vil ikke påbegynde behandlingen af klagen, før gebyret er modtaget. Vejledning om gebyrordningen kan findes på Naturklagenævnets hjemmeside, www.nkn.dk

Gebyret tilbagebetales, hvis De får helt eller delvis medhold i Deres klage.


P.N.V.
Benthe W. Nielsen
kontorfuldmægtig

1. By- og Landskabsstyrelsen, Haraldsgade 53, 2100 København Ø.
2. Miljøcenter Odense, C. F. Tietgens Boulevard 40, 5220 Odense SØ
3. Kommunalbestyrelsen i Svendborg Kommune, Rådhuset, 5700 Svendborg
4. Danmarks Naturfredningsforening, Masnedøgade 20, 2100 København Ø.
5. Danmarks Naturfredningsforenings lokalkomité, v/Christina Åkerman, Grønnevej 208 A, Thurø, 5700 Svendborg
6. DOF-FYN's Fredningsudvalg v/Finn Eriksen, Dybdalgårdvej 153, 5750 Ringe
7. Dansk Ornitologisk Forening, Vesterbrogade 140, 1620 København V.
8. Miljøministeriet, Skov- og Naturstyrelsen, Fyn, Sollerupvej 24, 5600 Faaborg
9. Friluftsrådet, Søren Larsen, Lykkedamsvej 92, 5300 Kerteminde
10. Friluftsrådet, Scandiagade 13, 2450 København SV
11. Foreningen for Bygnings- og Landskabskultur for Sydfyn, c/o Rudi Rusfort Kragh, Krovej 15, 5762 Vester Skerninge

Fredningsnævnet

for Fyn

Albanigade 28, 5000 Odense C
Tlf. 66 11 47 12 - Telefax 66 12 97 12
E-mail: fyn@fredningsnaevn.dk

Odense, den 22. november 2010
Journal nr.: Frs. 10/2010

Ollerup Sogns Menighedsråd
Svendborgvej 102
Ollerup
5762 Vester Skerninge

Opførelse af materialegård ved Ollerup kirke

Arkitekt Kaj Munk søgte på vegne af Ollerup menighedsråd om tilladelse til et eller andet under henvisning til nogle tegninger. Det var umuligt at se på tegningerne, hvad han ønskede, og der var ikke medfulgt nogen beskrivelse. På fredningsnævnets forespørgsel oplyste han, at "ansøgningen vedrører opsætning af hegn, der danner 3 bokse til henholdsvis perlesten, grus og affald. med mulighed for udvidelse med 1 boks". Det er oplyst, at hegnet hovedsagelig er 1 meter højt, men at det hvor det er højest, er 1,20 meter højt. Det er ligeledes oplyst, at stendiget til kirkegården, som materialegården vil ligge bagved, er 1,0-1,2 meter højt. På fredningsnævnets forespørgsel er det oplyst, at boksene placeres udenfor kirkegårdsarealet, fordi der ikke er plads på kirkegårdsarealet.

Området omkring Ollerup kirke er fredet ved en almindelig Exnerfredning, der skal beskytte ind- og udsigt til og fra kirken. Det er oplyst, at der ikke må bygges, herunder opføres skure m.v. Selv om materialegården alene består af nogle hegn i op til 1,2 meters højde, er det vel rigtigst at sammenligne dem med en bygning på samme måde som f.eks. et skur. Dermed kræver opførelsen dispensation.

Svendborg kommune har meddelt, at de ikke har nogen indvendinger mod det ansøgte, idet de ved besigtigelse har vurderet, at byggeriet ikke vil virke udsigtsødelæggende eller skønhedsforstyrrende.

Afgørelse

På grund af boksenes begrænsede højde, da de ligger bag et stendige, og da de er placeret længst væk fra vejen, vil boksene ikke tage ind- og udsigt til og fra kirken.

Da der er tale om almindelige anlæg for kirkegårde, og da anlægget ikke i sig selv kan betragtes som skønhedsforstyrret, samt da det er oplyst, at anlægget ikke kan ligge på selve kirkegårdsarealet, finder et enigt fredningsnævn, at der kan meddeles dispensation til det ansøgte.


Fredningsnævnets afgørelse, der er enstemmig, er truffet i medfør af naturbeskyttelseslovens § 50, stk. 1.

Nævnets afgørelse kan i medfør af naturbeskyttelseslovens § 78, stk. 3, indbringes for Naturklagenævnet af de i samme lovs § 86 nævnte klageberettigede. Klagen indgives skriftligt til fredningsnævnet, der videresender klagen til Naturklagenævnet, jf. naturbeskyttelseslovens § 87, stk. 2.

Klagefristen er 4 uger fra den dag, afgørelsen er meddelt den klageberettigede.

Tilladelsen må ikke udnyttes, før ovennævnte frist er udløbet.

Tilladelsen bortfalder, såfremt den ikke er udnyttet inden 3 år efter, den er meddelt.



Jørgen Petersen

Fredningsnævnet for Fyn

Albanigade 28, 5000 Odense C
Tlf. 66 11 47 12 - Telefax 66 12 97 12
E-mail: fyn@fredningsnaevn.dk

Odense, den 14. januar 2014
Journal nr.: Frs. 12/2013

Arkitekt Kaj Munks Tegnestue
Hestehavevej 45
5856 Ryslinge

Vedrørende menighedshus ved Ollerup Kirke.

Ved ansøgning af 15. april 2013 har arkitekt Kaj Munk, Kaj Munks Tegnestue, på vegne af Menighedsrådet søgt dispensation fra fredningen omkring Ollerup Kirke med henblik på at opføre et menighedshus med graverkontor og omklædning, carport og redskabsrum til præsteboligen.

Med ansøgningen var medsendt skitse, der viste menighedshusets påtænkte placering.

På Fredningsnævnets begæring blev der eftersendt beskrivelse af arbejdet herunder materialevalg samt yderligere skitse vedrørende menighedshuset.

Huset er beliggende på et areal, der er omfattet af fredningen for Ollerup Kirke. I fredningen er det bestemt, at formålet er kirkens fri beliggenhed, og at der ikke må opføres bygninger eller lignende, der tager ind- eller udsigt fra kirken eller iøvrigt er skønhedsforstyrrende.

Arealet, hvor bygningen blev påtænkt opført, blev besigtiget den 9. oktober 2013.

Konklusionen på besigtigelsen blev, at Menighedsrådet ville revudere størrelsen af menighedshuset.

Ved skrivelse af 18. november 2013 har Kaj Munk meddelt, at Menighedsrådet har revuderet størrelsen og har besluttet, at det nye menighedshus opføres på en størrelse, der ikke overstiger 200 m². Kaj Munk vedlagde nye tegninger vedrørende huset.

Svendborg Kommune har i en skrivelse af 29. november 2013 bl.a. udtalt, *at kommunen ikke finder, at opførelse og placering af det ønskede menighedshus, carport og redskabsrum strider mod fredningens formål, og at huset ikke vil påvirke indsigten til og fra kirken i væsentlig grad. Svendborg Kommune vil derfor gerne indstille til Fredningsnævnet for Fyn om at give dispensation til projektet.*

Danmarks Naturfredningsforening har i en mail af 11. december 2013 udtalt, *at man ikke har bemærkninger til sagen.*

Naturstyrelsen har udtalt, *at de ikke vurderer, at det ansøgte menighedshus kan medføre beskadigelse/odelæggelse af plantearter eller yngle- eller rasteområder for de dyrearter, der fremgår af habitatdirektivets bilag IV.*


Naturstyrelsen mener på den baggrund ikke, at der naturmæssigt er noget til hinder for, at Fredningsnævnet kan dispensere til det ansøgte.

Afgørelse:

Under henvisning til at menighedshuset alene rummer lokaler til kirkelige formål, og da arealet ikke overstiger 200 m² sammenholdt med, at placeringen gør, at huset ikke vil tage ind- og udsigt fra kirken, finder et enigt fredningsnævn, at der kan meddeles dispensation til det ansøgte.

Det er en forudsætning, at den nuværende garage på ca. 50 m² og det nuværende redskabsrum på 28 m² samtidig fjernes.

Jørgen Petersen



FREDNINGSNÆVNET FOR FYN

Christiansvej 41
5700 Svendborg
Tlf. 93 56 40 70

Svendborg Kommune
v/Camilla Ørgaard Nielsen

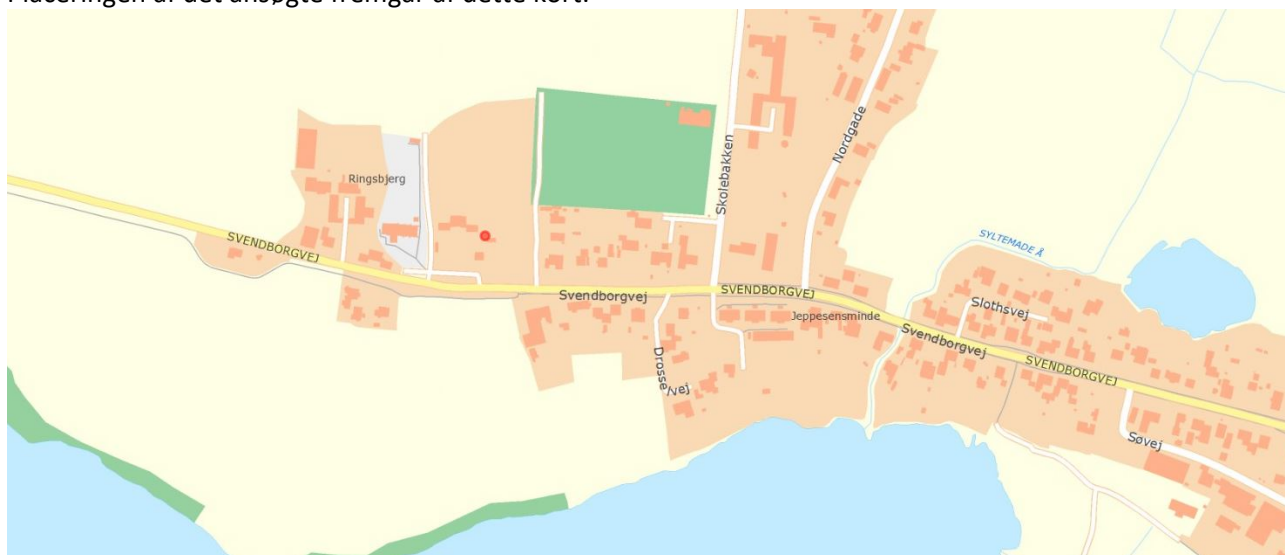
fyn@fredningsnaevn.dk
www.fredningsnaevn.dk
J.nr. FN-FYN-3-2018
Dato: 16. september 2018

Afgørelse af 16. september 2018

Dispensation til flytning af carport, der skal ligge indenfor kirkefredningen af Ollerup Kirke

Svendborg Kommune har på vegne menighedsrådet ansøgt fredningsnævnet om dispensation fra fredningen af Ollerup Kirke til placering af en carport i tilslutning til præsteboligen ved kirken. Opførelsen af carporten skal ske på adressen Svendborgvej 102A, 5762 Vester Skerninge, og være beliggende indenfor matr.nr.: 2a Ollerup By, Ollerup.

Placeringen af det ansøgte fremgår af dette kort:



Fredningen

Ved deklaration af 17. juli 1950 blev omgivelserne omkring Ollerup Kirke fredet ved en sædvanlig Exner-fredning, hvoraf fremgår, at arealerne ikke må bebygges eller beplantes, så udsigten til og fra kirken hindres. Fredningens formål er at sikre den frie beliggenhed af Ollerup Kirke.

Sagsfremstilling

Menighedsrådet fik den 14. januar 2014 fredningsnævnets dispensation til opførelse af et menighedshus med tilhørende carport på betingelse af en eksisterende garagebygning på ejendommen blev nedrevet. Den nuværende ansøgning går på, at placeringen af den ansøgte carport ændres i overensstemmelse med det tegningsmateriale, der er medsendt ansøgningen. Den eksisterende garage er efter det oplyste endnu ikke nedrevet, men vil ifølge kommunens oplysninger blive det. Opførelsen af menighedshuset er igangsat.

Der er medsendt fotos fra området, der viser, at carporten vil være skjult fra vejen, idet der langs Svendborgvej er et stengærde samt en kraftig bevoksning, som carporten vil blive placeret bag.

Høring

Svendborg Kommune har i deres høringssvar af 5. juli 2018 anbefalet, at der meddeles dispensation til placeringen af carporten, idet kommunen anfører:

"Det er Svendborg Kommunes vurdering, at med den ønskede nye placering af carport med redskabsrum lige øst for præsteboligen, vil denne ligge i skjul af boligen og det nye menighedshus, og ikke hindre den frie udsigt til og fra kirken."

Kommunen vurderer endvidere, at carporten ikke vil virke skæmmende eller skønhedsforstyrrende for den visuelle oplevelse af kirken, og placeringen vil dermed ikke stride mod fredningens formål.

Hverken Fyens Stift eller Svendborg Provsti har indvendinger mod det ansøgte.

Miljøstyrelsen har angivet, at ansøgningen ikke giver dem anledning til at fremkomme med bemærkninger.

Fredningsnævnets begrundelse og afgørelse

Et enigt fredningsnævn er af den opfattelse, at den carport, som nævnet har meddelt dispensation til i 2014, i relation til fredningen, der skal sikre det frie indsigt til og udsyn fra Ollerup Kirke, er bedre placeret i den nu ansøgte placering end den tidligere. Med den ansøgte placering vil carporten være stort set skjult fra vejen og være beliggende bag menighedshuset. Placeringen er dermed ikke i strid med fredningens formål, og der meddeles således dispensation til at ændre carportens placering som ansøgt. Betingelsen om, at den bestående garage/carport samtidig skal nedrives, opretholdes.

Dispensationen er givet i medfør af naturbeskyttelseslovens § 50, stk. 1.

Der kan klages over denne afgørelse til Miljø- og Fødevarerklagenævnet. Klagefristen udløber 4 uger efter, at afgørelsen er meddelt.

Klage skal ske via nævnets klageportal, som der linkes til på www.nmkn.dk, hvor der også er nærmere vejledning i klageproceduren, se www.nmkn.dk/klage/hvordan-klager-du.

Det er en betingelse for Miljø- og Fødevarerklagenævnets behandling af en klage, at den, der klager indbetaler et gebyr på 900 kr. for privatpersoner og 1.800 kr. for virksomheder og organisationer. Der kan findes nærmere vejledning om betaling af klagegebyr på Nævnenes hus' hjemmeside www.naevneneshus.dk og www.nmkn.dk.

Tilladelsen må ikke udnyttes før klagefristen er udløbet, eller behandling af en eventuel klage måtte være afsluttet.

Tilladelsen bortfalder, hvis den ikke er udnyttet inden 3 år efter, den er givet, jf. naturbeskyttelseslovens § 50, stk. 1, jf. § 66, stk. 2.



Anni Højmark
formand