

Afgørelser – Reg. nr.: 01345.10

Fredningen vedrører: Tranebjerg Kirke

Domme

Taksationskommissionen

Naturklagenævnet

Overfredningsnævnet

Fredningsnævnet

12-07-1950

Kendelser

Deklarationer

FREDNINGSNÆVNET >

336 5. AUG 1950

REG. NR. 13457

matr. nr. 44^b og
44^d Tranebjerg
by og sogn.

Anmelder:

NATURFREDNINGSNÆVNET FOR HOLBÆK AMT.

Uden stempel og gebyr i h.t. lov nr. 140
af 7/5 1937, § 33.

F R E D N I N G S D E K L A R A T I O N .

For at værne om Tranebjerg kirkes omgivelser bestemmer
undertegnede bødker Niels Nielsen som ejer af 44^b og 44^d Trane-
bjerg by og sogn, at denne ejendom ikke må yderligere bebygges,
- dog ad eller eventuelt som bygge, kirke eller eventuelt som
§ 33 at jeg forbeholder mig i forlængelse af den nuværende byg-
ning at opføre et materiallager og en veranda samt andetsteds
på grunden at anbringe et - ikke grundmuret - drivhus.

Der må ikke bygges nærmere til kirkegårdsmuren end 8 m.

Denne deklaration kan lyses på min ovennævnte ejendom
med respekt af nuværende hæftelser og byrder, hvorom henvises
til tingbogen.

Påtaleberettiget er Naturfredningsnævnet for Holbæk Amt
og sognets Menighedsråd enten i forening eller hver for sig.

Tranebjerg den 12/7 1950

Niels R. Nielsen

Afgift: §	:	Kr.	Øre
§	:	"	"
§ 14	:	"	"
§ 15	:	"	"
<hr/>			
Alt	:	Kr.	Øre

Indført i Bogen nr. 15
Holbæk Amt, den 5 AUG 1950

LYST

[Handwritten signature]

335 5. AUG 1950

REG. NR. 13457

matr. nr. 3^d
Tranebjerg by
og sogn.

Anmelder:

NATURFREDNINGSNÆVNET FOR HOLBÆK AMT.

Uden stempel og gebyr i h.t. lov nr. 140
af 7/5 1937, § 33.

F R E D N I N G S D E K L A R A T I O N .

For at værne om Tranebjerg kirkes omgivelser beste
undertegnede parcellist Aage Ellegård Mortensen som ejer af
matr. nr. 3^d Tranebjerg by og sogn, at der på en bræmme af
40 m's bredde langs den vestre kirkegårdsмур ikke må opføres
bygninger derunder transformatorårne, skure, boder o.l. og
foretages ud sigtsødelæggende beplantninger, ligesom der ikke
må anbringes master, ledninger, affald o.l., der kan virke
skæmmende.

Denne deklaration kan lyses på min ovennævnte ejendom
respektaf nuværende hæftelser og byrder, hvorom henvises til
tingbogen.

Påtaleberettiget er Naturfredningsnævnet for Holbæk
og sognets Menighedsråd enten i forening eller hver for sig.

Tranebjerg den 14/7 1950

Aage Ellegård Mortensen

Indført i Dødbogen f. Retsskreds Nr. 15
Kalundborg Kommune, 15 AUG. 1950

LYST
Akt. 2020

ft: § : Kr. Øre
§ : " " "
§ 14¹ : " " "
§ 14² : " " "

alt Kr. - Øre

(...)

306 21. AUG 1950

matr. nr. 44^{by}
Tranebjerg by
og sogn

Anmelder:

NATURFREDNINGSNÆVNET FOR HOLBÆK AMT.

Uden stempel og gebyr i h.t.

lov nr. 140 af 7/5 1937 § 33.

F R E D N I N G S D E K L A R A T I O N .

For at værne om Tranebjerg kirkes omgivelser bestemmer undertegnede Hans Farver, som ejer af matr. nr. 44^{by} Tranebjerg by og sogn, at der på en bræmme af 40 m's bredde langs den østre kirkegårdsmur ikke må opføres bygninger derunder transformatorårne, skure, boder o.l. eller foretages udsigtsødeliggende beplantninger, ligesom der ikke må anbringes master, ledninger, affald o.l., der kan virke skæmmende.

Denne deklaration kan lyses på min ovennævnte ejendom med respekt af nuværende hæftelser og byrder, hvorom henvises til tingbogen.

Påtaleberettiget er Naturfredningsnævnet for Holbæk Amt og sognets Menighedsråd enten i forening eller hver for sig.

Tranebjerg den 21/7/50

gift: §	:	Kr.	L
§	:	"	"
§ 14 ¹	:	"	"
§ 14 ²	:	2	"

Ialt 2 Kr. -- Øre

Indført i Dødbogen i Selskabs Nr. 13
Kalundborg Købstad m. v., den 21. AUG. 1950

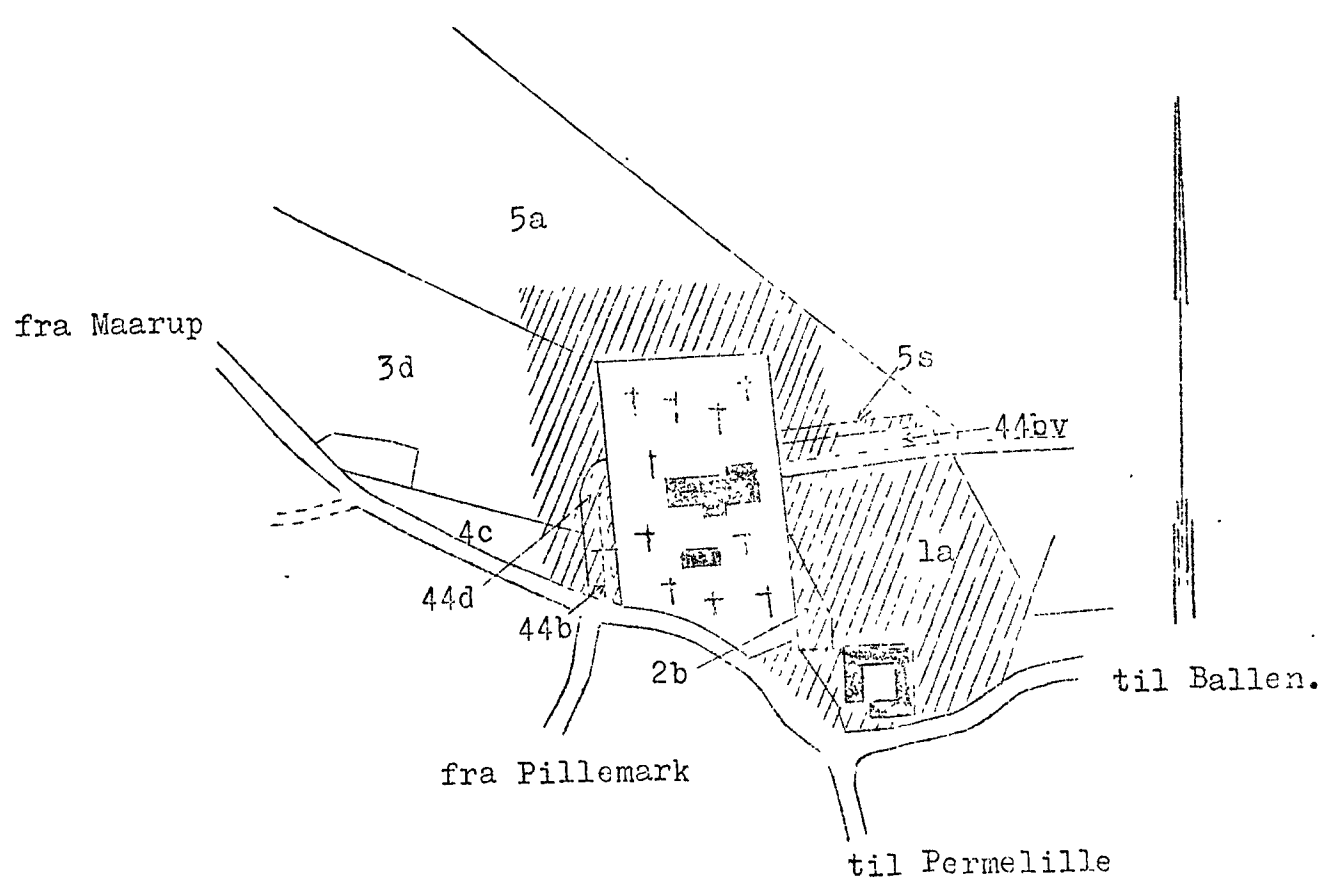
LYST Tingbog Bd. Akt: Skab

[Handwritten signature]

Mtr.nr.: 12 26 5 s
Tranebjerg by og sogn.

A n n e l d e r :
Naturfredningsnævnet.

K O R T S K I T S E
over
terrain af TRANEBJERG by og sogn.



Målestoksforhold: ca. 1:4000.

//////: fredede arealer.

Naturfredningsnævnet for Holbæk amt, januar 1953.

202. 23. Marts 1953

REG. NR. 1345J

Mtr.nr.: 12. 2. 09 50

Annemelder:

Frønbjerg sogn

Naturfredningsnævnet

for Holbæk Amt.

Uden stempel og gebyr i h.t.
lov nr. 140 af 7/5 1937, § 33.

F R E D N I N G S O V E R E N S K O M S T .

Undertegnede *Frønbjerg sogns menighedsråd*
erklærer sig villig til, som ejer af mtr.nr. *12. 2. 09 50*
af *Frønbjerg* by, *09* sogn at lade ~~et areal af~~
dette mtr.nr. frede for at sikre den fri beliggenhed af *Frønbjerg*
kyrke kirke.

Arealet beskrives således: *veste hjørnets have og rum*
for kirken og haveplaceringen ved for kirke
gården samt jordsvinen (50) - vejarealen nord
mtr. nr. 44 m.

Fredningen har følgende omfang:

De hidtil ubebyggede arealer må ikke bebygges eller beplantes med udsigtsødelæggende beplantning, ligesom der heller ikke på arealerne må anbringes transformatorstationer, telefon- og telegrafmaster og lignende eller opsættes skure, udsalgsstader, vogne til beboelse eller opbevaring af redskaber eller lignende skønhedsforstyrrende genstande. Der må i det hele ikke foretages ændringer i den nu bestående tilstand, der kan virke skæmmende eller hindrende for udsigten til eller fra kirken.

Denne overenskomst er ikke til hinder for, at den hidtidige bebyggelse og beplantning på ejendommen bibeholdes, ligesom jeg forbeholder mig ret til at foretage nybygninger eller ombygninger.

I tilfælde af nybygninger eller ombygninger er jeg villig til forinden bygningsarbejderne påbegyndes at forelægge tegninger til godkendelse for naturfredningsnævnet, idet bebyggelsen altid skal have et sådant ydre, at bebyggelsen bedst muligt passer til omgivelserne

H.h.t. pantegæld, servitutttter og byrder henvises til ejendommens blad i tingbogen.

Så længe den til præstecombudet hørende have med gårdsplads samt den del af præstegårdens areal, der ligger i umiddelbar tilknytning hertil administreres af de kirkelige myndigheder, træffer kirkeministeriet afgørelse om nyplacering af præstegårdens bygninger herunder tillige selve byggeplanen samt tilbygninger m.v. og ombygninger, der ændrer præstegårdens udseende, uanset fredningsdeklarationen.

Jeg er enig i, at ovenstående fredningstilbud tinglyses på min fornævnte ejendom dog uden udgift for mig.

Påtaleberettiget er naturfredningsnævnet for Holbæk amtsrådskreds og menighedsrådet.

Tranebjerg, den 21/11 1952.
C. S. M. M. M.

Idet naturfredningsnævnet modtager og godkender foranstående fredningstilbud, bestemmes det, at fredningen vil være at lyse på mtr. nr. 1a, 2b, 5s af Tranebjerg by, og sogn.

Det fredede areal er indtegnet på vedlagte kortskitse, af hvilken en genpart bedes henlagt på akten.


Naturfredningsnævnet for Holbæk amtsrådskreds, den 17/11 1952.

[Signature]

Det tiltrædes, at nærværende fredningsoverenskomst tinglyses som servitutstiftende på matr.nr. 1a, 2b og 5s af Tranebjerg by og s Kirkeministeriet, den 23. februar 1953.

P. M. V.

E. B.



Linae adine

S kr. øre. INDFØRT I DAGBOGEN FOR RETSKREDS NR. 14
KALUNDBORG KØBSTAD M. V., DEN 23. febr. 1953
LYST. TINGBOG: BD. 2
LYST. AKT; SKAB B. NR. 674
2 kr. øre.

W. M. M.

[Signature]

ANDERSEN

er
af
de
De
ad
tr
te
el
ta
hi
og
ti
by
na
bel
ud:

862 11. DEC. 1952

REG. NR. 13453

Mtr. nr.

49 Tranerby by
19 sogn

A n m e l d e r:

Naturfredningsnævnet
for Holbæk Amt.

Uden stempel og gebyr i h. t. .
lov nr. 140 af 7/5 1937, §33.

F R E D N I N G S O V E R E N S K O M S T .

Undertegnede *Herredes formand P. Jacobsen*
erklærer sig villig til, som ejer af mtr. nr. 49
af *Tranerby* by, *19* sogn at lade et areal af
dette mtr. nr. frede for at sikre den fri beliggenhed af *Trane*
by kirke.

Arealet beskrives således: *in hermed p. 15 m. i*
10. skema af mtr. nr. 49

Fredningen har følgende omfang:

De hidtil-ubebyggede areale \pm må ikke bebygges eller beplantes med udsigts-
ødelæggende beplantning, ligesom der heller ikke på areale \pm må anbringes
transformatorstationer, telefon- og telegrafmaster og lignende eller opsæt-
tes skure, udsalgsstader, vogne til beboelse eller opbevaring af redskaber
eller lignende skønhedsforstyrrende genstande. Der må i det hele ikke fore-
tages ændringer i den nu bestående tilstand, der kan virke skæmmende eller
hindrende for udsigten til eller fra kirken.

Jeg forbeholder mig dog ret til at ændre i oplysningerne i mtr. nr. 49 i forbindelse med den nævnte fredning
(19. sogn)

Denne overenskomst er ikke til hinder for, at den hidtidige bebyggelse
og beplantning på ejendommen bibeholdes, ligesom jeg forbeholder mig ret
til at foretage nybygninger eller ombygninger.

I tilfælde af nybygninger eller ombygninger er jeg villig til forinden
bygningsarbejderne påbegyndes at forelægge tegninger til godkendelse for
naturfredningsnævnet, idet bebyggelsen altid skal have et sådant ydre, at
bebyggelsen bedst muligt passer til omgivelserne og ikke unødigt hindrer
udsigten til eller fra kirken.

Jeg er enig i, at ovenstående fredningstilbud tinglyses på min fornævnte ejendom dog uden udgift for mig.

M.h.t. pantegæld, servitutter og byrder henvises til ejendommens blad i tingbogen.

Påtaleberettiget er naturfredningsnævnet for Holbæk amtsrådskreds og menighedsrådet.

Frederik, den 17/11 1952
P. Jensen

Idet naturfredningsnævnet modtager og godkender foranstående fredningstilbud, bestemmes det, at fredningen vil være at lyse på mtr.nr. *46* af *Trane Eng* by, *og* sogn.

Det fredede areal er indtegnet på vedlagte kortskitse, af hvilken en genpart bedes henlagt på akten.

Naturfredningsnævnet for Holbæk amtsrådskreds, den 17/11 1952

Per Christensen

INDFØRT I DAGBOGEN FOR RETSKREDS NR. 13
KÅLUNDBORG KØBSTAD M.V., DEN 11. NOV. 1952
LYST. TINGBØG: BD. 2
ART. SKAB - B. NR. 539
BL.
Per Christensen

SV. LUND-ANDERSEN

u
10

REG. NR. 13457

Mtr.nr. *Tranebjerg by 17 1920*

A n m e l d e r:

Naturfredningsnævnet
for Holbæk Amt.

Uden stempel og gebyr i h.t..
lov nr. 140 af 7/5 1937, §33.

F R E D N I N G S O V E R E N S K O M S T

Undertegnede *Tranebjerg by 17 1920*
erklærer sig villig til, som ejer af mtr.nr. *Tranebjerg by 17 1920*
at lade et areal af *1/2 areal af*
dette mtr.nr. frede for at sikre den fri beliggenhed af *Tranebjerg*
kirke.

Arealet beskrives således:

Fredningen har følgende omfang:

De hidtil ubebyggede arealer må ikke bebygges eller beplantes med udsigts-
ædelæggende beplantning, ligesom der heller ikke på arealet må anbringes
transformatorstationer, telefon- og telegrafmaster og lignende eller opsæt-
tes skure, udsalgsstader, vogne til beboelse eller opbevaring af redskaber
eller lignende skønhedsforstyrrende genstande. Der må i det hele ikke fore-
tages ændringer i den nu bestående tilstand, der kan virke skæmmende eller
hindrende for udsigten til eller fra kirken.

Denne overenskomst er ikke til hinder for, at den hidtidige bebyggelse
og beplantning på ejendommen bibeholdes, ligesom jeg forbeholder mig ret
til at foretage nybygninger eller ombygninger.

I tilfælde af nybygninger eller ombygninger er jeg villig til forinden
bygningsarbejderne påbegyndes at forelægge tegninger til godkendelse for
naturfredningsnævnet, idet bebyggelsen altid skal have et sådant ydre, at
bebyggelsen bedst muligt passer til omgivelserne og ikke unødigt hindrer
udsigten til eller fra kirken.

Jeg er enig i, at ovenstående fredningstilbud tinglyses på min, Lornavn-
te ejendom dog uden udgift for mig.

M.h.t. pantegæld, servitutter og bynder henvises til ejendommens blad
i tingbogen.

Påtaleberettiget er naturfredningsnævnet for Holbæk amtsrådskreds og
menighedsrådet.

den 17/11 1952

C. S. Nielsen

J. J. Nielsen

Idet naturfredningsnævnet modtager og godkender foranstående fred-
ningstilbud, bestemmes det, at fredningen vil være at lyse på
nr. af by, sogn.

Det fredede areal er indtegnet på vedlagte kortkitse, af hvilken em-
genpart bedes henlagt på akten.

Naturfredningsnævnet for Holbæk amtsrådskreds, den 17/11 1952

Nielsen

Faded and illegible text, possibly bleed-through from the reverse side of the page.

5. AUG 1951

REG. NR. 13457

561 11. DEC. 1952

matr. nr. 5^a
Tranebjerg by
og sogn og 2^h og
3^e Onsbjerg by og
sogn.

Anmelder:

NATURFREDNINGSNÆVNET FOR HOLBÆK AMT.

Uden stempel og gebyr i h.t. lov nr. 140
af 7/5 1937, § 33.

F R E D N I N G S D E K L A R A T I O N .

For at værne om Tranebjerg kirkes omgivelser bestemmer undertegnede gårdejer Søren William Gylling, som ejer af ejendommen matr. nr. 5^a Tranebjerg by og sogn, at der på en bræmme af 40^ms bredde langs den nordre og vestre kirkegårdsmur ikke må opføres bygninger derunder transformatorårne, skure, boder o.l. eller foretages udsigtsødelæggende beplantninger, ligesom der ikke må anbringes master, ledninger, affald o.l., der kan virke skæmmende.

Denne deklaration kan lyses på min ovennævnte ejendom, der i forening med matr. nr. 2^h og 3^e Onsbjerg by og sogn udgør et landbrug.

Påtaleberettiget er Naturfredningsnævnet for Holbæk Amt og sognets Menighedsråd enten i forening eller hver for sig.

Tranebjerg den 5. AUG 1950

W. Gylling

Indført i Osbeoen f. Retskræds Nr. 13

Kjøbenhavn København, den

5 AUG. 1950

LYST

Linsbøg Sd.

Akt: Skat

	Kr.	Øre
5	:	
141	"	"
14	"	"
14	2	00
LR	200	00

Handwritten header text, possibly a name or title.

Handwritten text, possibly a date or location.

Handwritten text, possibly a name or title.


Handwritten text, possibly a name or title.

Handwritten text, possibly a name or title.

Handwritten text, possibly a name or title.

Handwritten text, possibly a name or title.

Main body of handwritten text, consisting of several lines of cursive script.



Handwritten text, possibly a name or title.

Handwritten text, possibly a name or title.

Handwritten signature or name.

Handwritten text, possibly a name or title.

Handwritten text, possibly a name or title.

Handwritten text, possibly a name or title.

Handwritten text, possibly a name or title.

Handwritten text, possibly a name or title.

kr. øre, INDFØRT I DAGBOGEN FOR RETSKREDS NR. 13.
KALUNDBORG KØBSTAD M. V., DEN 1. DEC. 1952
TINGBOG: BD. 1
LYST. AKT; SKAB 5. NR. 119.
2 kr. - øre.

W. Lund-Andersen

SV. LUND-ANDERSEN

125

DISPENSATIONER>

Afgørelser – Reg. nr.: 01345.10

Dispensationer i perioden: 03-06-1993

U D S K R I F T

AF

forhandlingsprotokollen for
Fredningsnævnet for Århus Amt.

Den 3. juni 1993

Sag nr. 55/1993

traf Fredningsnævnet afgørelse i angående en konstateret udførelse af en støbt kompostplads omgivet af mure og indretning af bede til sand, sten, planter m.v. langs kirkegårds-muren på ejendommen matr. nr. 5 a Tranebjerg by, Tranebjerg, der er omfattet af Provst Exner-fredningen.

Mødt var Fredningsnævnets formand, dommer Jørgen Jensen, det amtsvalgte medlem, amtsrådsmedlem Frede Bakkær, det kommunevalgte medlem, Jørgen Øster Kristensen, sekretæren, retsassessor Grethe Opstrup, og overassistent Ingrid Thykier. For Århus Amts Landskabskontor mødte ekspeditionssekretær E.H. Mikkelsen.

For Danmarks Naturfredningsforenings lokalkomitè mødte suppleanten, Rie Tønder Hansen.

Endvidere mødte menighedsrådsformand Ellen Bisgård, kirkeværge Bisgård, sognepræst Karen Siersbæk og graver Ove Nielsen.

Sagens bilag - herunder Landskabskontorets skrivelse af 22. april 1993 - var til stede.

Nævnet gennemgik sagen og foretog besigtigelse.

Århus Amt, Landskabskontoret, indstillede, at der meddeles dispensation fra Provst Exner-fredningen på vilkår

at der langs kirkegårdsmuren laves tre sektioner afskærmet af rækværk som det eksisterende,

at den eksisterende løbeplantning stedse holdes i en højde svarende til kirkegårdsmuren, og

at jordvolden efterreguleres og beplantes på siderne, således at volden og beplantningen holdes i en højde svarende til kirkegårdsmuren.

Danmarks Naturfredningsforening tilsluttede sig Landskabskontorets indstilling.

Der var i Fredningsnævnet enighed om efterfølgende at godkende de udførte arbejder i medfør af naturbeskyttelseslovens § 50 på de af Landskabskontoret

i tilfælde af
 Skov- og Naturstyrelsen
 J.nr. SN 1211/12-0001
 110

RUS
TH

nævnte vilkår, således at disse skal være opfyldt inden udgangen af 1993.

Jørgen Jensen
Jørgen Jensen.

Afgørelsen kan efter lov om naturbeskyttelse påklages til Naturklagenævnet af bl.a. adressaten for afgørelsen og forskellige myndigheder.

Klagefristen er 4 uger fra den dag, afgørelsen er meddelt den pågældende klageberettigede.

Klage indgives skriftligt til Fredningsnævnet, der videresender klagen til Naturklagenævnet.

En tilladelse kan ikke udnyttes før udløbet af klagefristen.

Er klage iværksat, kan tilladelsen ikke udnyttes, medmindre Naturklagenævnet bestemmer andet.

Tilladelsen bortfalder, hvis den ikke er udnyttet inden 3 år.

Udskrift er sendt til: ansøger, kommune, amt, Danmarks Naturfredningsforening samt Skov- og Naturstyrelsen.

Den 18. september 2019

FN-MJØ-066-2019. Lovliggørelse af bygningsændringer ved Tranebjerg Kirke

Fredningsnævnet har den 19. juni 2019 fra Samsø Kommune modtaget en ansøgning om lovliggørelse af ydre bygningsændringer udført i forbindelse med en ændret anvendelse af den tidligere præstebolig til kontor og mødefaciliteter ved Tranebjerg Kirke, matr.nr. 1a Tranebjerg By, Tranebjerg, Langgade 44, 8305 Samsø.

Fredningsnævnet har efter besigtigelse besluttet at meddele lovliggørende dispensation. Begrundelsen for afgørelsen er anført neden for i afsnittet om fredningsnævnets afgørelse.

Sagens baggrund

Ejendommen er omfattet af en kirkeomgivelsesfredning af 12. juli 1950 til sikring af Tranebjerg Kirkes omgivelser. Det fremgår af fredningstilbuddet, at ejeren i tilfælde af nybygninger eller ombygninger er villig til, forinden bygningsarbejderne påbegyndes, at forelægge tegninger til godkendelse for naturfredningsnævnet, idet bebyggelsen altid skal have et sådant ydre, at bebyggelsen bedst muligt passer til omgivelserne og ikke unødigt hindrer udsigten til eller fra kirken.

Aarhus Stift har den 11. september 2019 sendt en udtalelse fra Den Kongelige Bygningsinspektør Jens Andrew Baumann til fredningsnævnet med angivelse af, at stiftet kan tiltræde udtalelsen.

Den Kongelige Bygningsinspektør har på baggrund af sagens materiale udtalt, at det er vanskeligt at vurdere, hvilke arbejder der er udført i 2013, og hvilke arbejder der er udført i 2016, men at det spørgsmål ikke har større betydning i relation til spørgsmålet om lovliggørelse. Det fremgår af "Tranebjerg Præstegaard, indvendig ombygning 2016", at der er foretaget en række udvendige arbejder i forbindelse med ombygninger foretaget i henholdsvis 2013 og 2016. Disse arbejder er beskrevet på følgende måde:

- Der er støbt en ny to-trins indgangstrappe ved den nye dobbeltdør.
- Der er etableret en ny betonrampe, der er 7 meter lang.
- Der er etableret to ventilriste til kælder.
- Der er tilmuret et dørhul ved mellembygningen
- Der er isat 2 nye dobbeltdøre i hovedhuset ved henholdsvis møderum 5 og møderum 6.
- Mellembygningen er isoleret mod nord med eternitplader mod syd.
- Der er udført reparation af bindingsværket ved konfirmandstuebygningen.

Det konkluderes i udtalelsen, at arbejderne ingen indflydelse har på Tranebjerg Kirkes frie beliggenhed. Det anbefales derfor, at der meddeles lovliggørende dispensation.

Fredningsnævnets behandling af sagen

Fredningsnævnet har behandlet sagen på et møde med besigtigelse den 12. september 2019. I besigtigelsen deltog endvidere Aarhus Domprovsti ved Alice Frost Larsen, der tillige er menighedsrådets formand, menighedsrådets næstformand og kirkeværge Per Even Rasmussen, Samsø Kommune ved Kasper Kristoffer Sørensen og Sune Petersen og Danmarks Naturfredningsforening ved Maria Landschoff Møller, Søren Jørgensen og Merete Hammeken. Der blev indledningsvis redegjort for baggrunden for de skete bygningsændringer. Der skete herefter en gennemgang af bygningsændringerne med udgangspunkt i udtalelsen fra Den Kongeli-

ge Bygningsinspektør. Fredningsnævnet tilkendegav, at der vil blive meddelt lovliggørende dispensation til bygningernes nuværende ydre fremtræden. Fredningsnævnet tilkendegav endvidere, at det ikke er nødvendigt at forelægge mindre betydende kommende bygningsændringer for fredningsnævnet, i det omfang de sigter på at rette op på de skete bygningsmæssige ændringer, som derved findes at kunne få en æstetisk bedre fremtræden.

Fredningsnævnets afgørelse

Fredningen af Tranebjerg Kirkes omgivelser betyder, at bygningsændringerne kræver fredningsnævnets dispensation i medfør af naturbeskyttelseslovens § 50, stk. 1, hvorefter fredningsnævnet kan meddele dispensation, hvis det ansøgte ikke strider mod fredningens formål.

Fredningsnævnet lægger efter sagens oplysninger til grund, at en dispensation ikke er i strid med naturbeskyttelseslovens § 50, stk. 2 eller stk. 3.

Fredningsnævnet er enig i Den Kgl. Bygningsinspektørs vurdering af, at de skete ydre bygningsmæssige ændringer er uden betydning for fredningen af Tranebjerg Kirkes omgivelser. Fredningsnævnet meddeler derfor lovliggørende dispensation.

Klagevejledning

Der kan klages over denne afgørelse til Miljø- og Fødevareklagenævnet. Klagefristen udløber 4 uger efter, at afgørelsen er meddelt. Er afgørelsen offentligt bekendtgjort, regnes klagefristen dog altid fra bekendtgørelsen. Klagen skal ifølge naturbeskyttelseslovens § 87 indgives via Miljø- og Fødevareklagenævnets digitale selvbetjening, jf. vejledningen på Miljø- og Fødevareklagenævnets hjemmeside www.naevneneshus.dk. Klagefristen udløber ved midnat på dagen for klagefristens udløb. Hvis klagefristen udløber på en lørdag eller en helligdag, forlænges fristen til den følgende hverdag.

Klageberettigede er, jf. naturbeskyttelseslovens § 86:

- Adressaten for afgørelsen,
- ejeren af den ejendom, som afgørelsen vedrører,
- offentlige myndigheder,
- en berørt nationalparkfond,
- lokale foreninger og organisationer, som har en væsentlig interesse i afgørelsen,
- landsdækkende foreninger og organisationer, hvis hovedformål er beskyttelse af natur og miljø, og
- landsdækkende foreninger og organisationer, som efter deres formål varetager væsentlige, rekreative interesser, når afgørelsen berører sådanne interesser.

Det er en betingelse for Miljø- og Fødevareklagenævnets behandling af en klage, at den, der klager, indbetaler et gebyr på 900 kr. for privatpersoner og 1.800 kr. for virksomheder og organisationer (2016-niveau). Klagegebyret reguleres den 1. januar hvert år efter den af Finansministeriet fastsatte sats for det generelle pris- og lønindeks som løbende offentliggjort i forslag til finanslov med virkning for klager, der modtages i Miljø- og Fødevareklagenævnet fra og med den 1. februar 2017. Miljø- og Fødevareklagenævnet offentliggør størrelsen af klagegebyret på sin hjemmeside www.naevneneshus.dk.

Gebyret opkræves i forbindelse med klagens oprettelse i Miljø- og Fødevareklagenævnets digitale selvbetjening. Klagen behandles først, når gebyret er betalt. Vejledning om gebyrbetalingen kan ligeledes findes på Miljø- og Fødevareklagenævnets hjemmeside www.naevneneshus.dk.

Gebyret tilbagebetales, hvis klagesagen fører til, at den påklagede afgørelse ændres eller ophæves, hvis klageren får helt eller delvis medhold i klagen, eller hvis klagen afvises som følge af overskredet klagefrist, manglende klageberettigelse eller fordi klagen ikke er omfattet af Miljø- og Fødevareklagenævnets kompe-

tence. Det bemærkes, at hvis den eneste ændring af den påklagede afgørelse er forlængelse af en frist for efterkommelse af en afgørelse som følge af den tid, der er medgået til at behandle sagen i Miljø- og Fødevareklagenævnet, så tilbagebetales gebyret dog ikke.

Miljø- og Fødevareklagenævnet kan også beslutte at tilbagebetale klagegebyret, hvis der er indledt forhandlinger med afgørelsens adressat og/eller førsteinstansen om projektilpasninger, og disse forhandlinger fører til, at klager trækker sin klage tilbage, eller hvis klager i øvrigt trækker sin klage tilbage, før Miljø- og Fødevareklagenævnet har truffet afgørelse i sagen. Gebyret tilbagebetales dog ikke, hvis Miljø- og Fødevareklagenævnet vurderer, at der er forhold, der taler imod at tilbagebetale gebyret, f.eks. hvis klagen trækkes tilbage meget sent, herunder efter at klager har haft et afgørelsesudkast i partshøring.

En dispensation må i henhold til naturbeskyttelseslovens § 87, stk. 3, ikke udnyttes, før klagefristen er udløbet, eller behandling af en eventuel klage måtte være afsluttet.

Det følger endvidere af naturbeskyttelseslovens § 50, stk. 1, jf. § 66, stk. 2, at dispensationen bortfalder, hvis den ikke udnyttes inden 3 år efter, at den er meddelt.



Martin Møller-Heuer

Denne afgørelse sendes til:

1. Bjarne Golles,
2. Jens Henrik Larsen,
3. Menighedsrådet ved Tranebjerg Kirke,
4. Samsø Provstiudvalg,
5. Aarhus Stift,
6. Den Kgl. Bygningsinspektør,
7. Foldagers Tegnestue,
8. Arkitekt Anders Kjeldmand,
9. Samsø Kommune,
10. Aarhus Kommune,
11. Miljøstyrelsen,
12. Danmarks Naturfredningsforening, København,
13. Danmarks Naturfredningsforening, Samsø,
14. Dansk Ornitologisk Forening, København,
15. Dansk Ornitologisk Forening, Samsø,
16. Dansk Botanisk Forening, København,
17. Friluftsrådet, centralt,
18. Friluftsrådet, kreds Århus Bugt,
19. Region Midtjylland,
20. Slots- og Kulturstyrelsen.

Fredningsnævnet for Midtjylland, østlig del
(midtjyllandoest@fredningsnaevn.dk)

Den 10. juni 2020

FN-MJØ-032-2020. Ændringer i præstegårdshaven ved Tranebjerg Kirke

Fredningsnævnet modtog den 27. februar 2020 en anmeldelse fra Danmarks Naturfredningsforenings afdeling på Samsø om en række ændringer i præstegårdshaven ved Tranebjerg Kirke.

Fredningsnævnet foretog den 2. juni 2020 en besigtigelse i sagen. I besigtigelsen deltog fredningsnævnets formand og kommunalt valgte medlem, Aarhus Domprovsti ved Alice Frost Larsen, der tillige er menighedsrådets formand, sognepræst Ea Hvitnov, Samsø Kommune ved Sune Petersen og Danmarks Naturfredningsforening ved Merete Hammeken og Arne Krogh.

Præstegårdshaven er omfattet af en fredning af 12. juli 1950 til sikring af Tranebjerg Kirkes omgivelser.

Fredningsnævnets formand redegjorde efter besigtigelsen for, at ændringerne ikke har betydning for fredningsformålet og ikke kræver fredningsnævnets tilladelse.



Martin Møller-Heuer

Denne udtalelse sendes til:

1. Jens Henrik Larsen,
2. Menighedsrådet ved Tranebjerg Kirke,
3. Aarhus Provstiudvalg,
4. Aarhus Stift,
5. Samsø Kommune,
6. Aarhus Kommune,
7. Miljøstyrelsen,
8. Danmarks Naturfredningsforening, København,
9. Danmarks Naturfredningsforening, Samsø.