

**Afgørelser – Reg. nr.:**

**Fredningen vedrører:**

**Bemærkninger:**

**Domme:**

**Taksationskommissionen:**

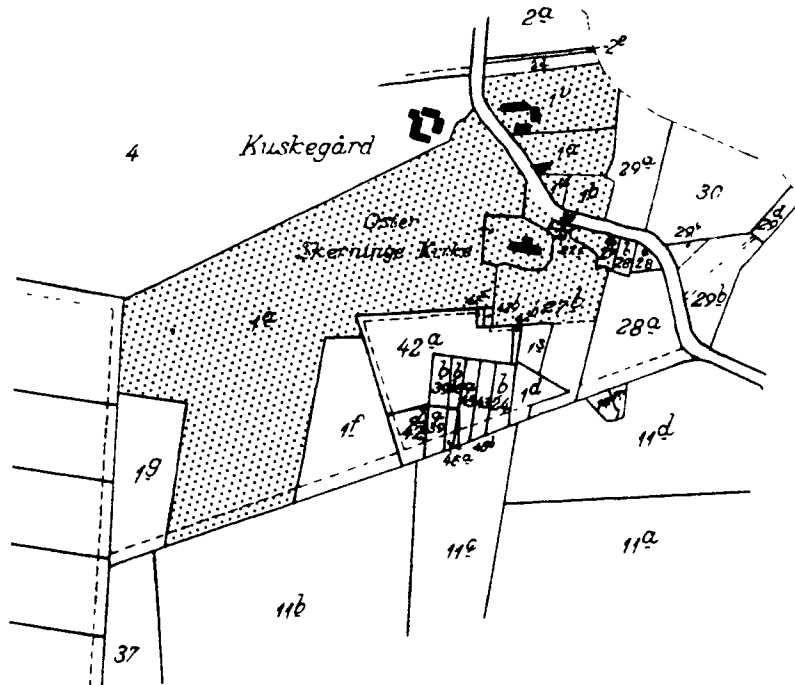
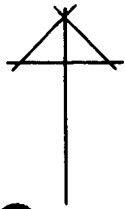
**Miljø- og Fødevareklagenævnet:**

**Fredningsnævnet:**

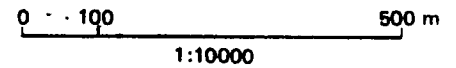
**Forslag:**

**Dispensationer: sidst i filen med den nyeste til sidst**

FREDNINGSNÆVNET >



Kommune: Egebjerg  
 Ejerlav: Ø. Skerninge by  
 Sogn: Ø. Skerninge



Matr. nr.	Dekl./Kendelse dato	Tinglyst dato	Bemærkninger
1 <sup>a</sup>	10/6-1950	12/6-1950	Hele 1 <sup>a</sup> .
1 <sup>b</sup>		12/6-1950	Hele 1 <sup>b</sup> .
1 <sup>u</sup>		12/6-1950	Hele 1 <sup>u</sup> . Tidl. 1 <sup>b</sup> .
1 <sup>v</sup>	10/6-1950	12/6-1950	Hele 1 <sup>v</sup> . Tidl. 1 <sup>a</sup> .
27 <sup>a</sup> og 27 <sup>b</sup>	28/6-1950	29/6-1950	Hele 27 <sup>a</sup> og del af 27 <sup>b</sup> . Forbehold ang. opførelse af drivhuse.
27 <sup>c</sup> og 38	30/7-1950	24/8-1951	Hele 27 <sup>c</sup> og 38. Forbehold ang. om- og tilbygning til brugsen.
umatr. areal	17/7-1951		Umatr. parkeringsplads.

✕  
Genpart.

REG. NR. 1329

10/6-50

Matr.nr.: 1 a  
Øster Skerninge by og sogn.

Annælder:  
FREDNINGSNÆVNET FOR SVEND-  
BORG AMTERRÅDSKREDS. Nyborg.

FREDNINGSOVEREENSKOMST.

Stempel fri  
lov.nr. 140-1957.

Undertegnede formand for Øster Skerninge menighedsråd, pastor N.O.M. Jacobsen, Øster Skerninge, erklærer, at rådet er villigt til, som ejer af matr.nr. 1 a af Øster Skerninge by og sogn, at lade et areal af dette matr. nr. frede, for at sikre den fri beliggenhed af Øster Skerninge kirke.

Aralet beskrives således: hele matr.nr. 1 a.

Fredningen har følgende omfang:

Arealerne må ikke bebygges eller beplantes med udsigtsødelæggende beplantning, ligesom der heller ikke på arealerne må anbringes transformatorstationer, telefon- og telegrafmaster og lignende eller opættes skure, udsalgsteder, isboder, vogne til beboelse eller opbevaring af redskaber eller lignende skønhedsforstyrrende genstande.

For fredningen kræves ingen erstatning.

Rådet er enigt i, at ovenstående fredningstilbud tinglyses på dets ejendom matr.nr. 1 a af Øster Skerninge by og sogn, dog uden udgift for rådet.

Påtaleberettiget i henhold til foranstående er fredningsnævnet for Svendborg amterådskreds.

Øster Skerninge, den 30/5 1950.

(sign.): P.m.v. N.O.M. Jacobsen  
Fmd.

Øster Skjerninge-Sundstrup Pastorat.

Idet fredningsnævnet modtager og godkender foranstående fredningstilbud bestemmes det, at fredningen vil være at lyse på matr.nr. 1 a af Øster Skerninge by og sogn.

Fredningsnævnet for Svendborg amterådskreds, den 10/6 1950.

(sign.): Keiser-Nielsen.

u  
Tinglysningspåtegning af 12/6 1950.

Genpartens rigtighed bekræftes:

*Keiser-Nielsen*

REG. NR. 1329 10/6-50

Genpart.

Matr.nr.: 1 b  
Øster Skerninge by  
og sogn.

Anmelder:  
FREDNINGSNÆVNET FOR SVEND-  
BORG AMT/ØSTERSØKREDS. Nyborg.

FREDNINGSOVERENSKOMST.

Stampelfri  
lov nr. 140-1937.

Undertegnede smedemester Niels Peter Larsen, Øster Skerninge erklærer sig villig til, som ejer af matr.nr. 1 b af Øster Skerninge by og sogn, at lade et areal af dette matr.nr. frede, for at sikre den fri beliggenhed af Øster Skerninge kirke.

Aralet beskrives således: hele matr.nr. 1 b.

Fredningen har følgende omfang:

Arealerne må ikke bebygges eller beplantes med udsigtsødelæggende beplantning, ligesom der heller ikke på arealerne må anbringes transformatorstationer, telefon- og telegrafmaster og lignende eller opættes skure, udsalgsteder, isboder, vogne til beboelse eller opbevaring af redskaber eller lignende øknhedsforestyrrende genstande.

For fredningen kræves ingen erstatning.

Jeg er enig i, at ovenstående fredningstilbud tinglyses på min ejendom matr.nr. 1 b af Øster Skerninge by og sogn, dog uden udgift for mig.

Påtaleberettiget i henhold til foranstående er fredningsnævnet for Svendborg amterådskreds.

Øster Skerninge, den 30/5 1950.

(sign.): Niels Peter Larsen.

Johanne Larsen.

Idet fredningsnævnet modtager og godkender foranstående fredningstilbud, bestemmes det, at fredningen vil være at lyse på matr.nr. 1 b af Øster Skerninge by og sogn.

Det fredede areal er indtegnet på vedlagte kort, af hvilket en genpart bedes henlagt på akten.

Fredningsnævnet for Svendborg amterådskreds, den 10/6 1950.

(sign.): Keiser-Nielsen.

Tinglysningspåtegning af 12/6 1950.

4  
Genpartens rigtighed bekræftes:

Keiser-Nielsen

FREDNINGSNÆVNET >

Genpart.

Matr.nr.: 29 a, 27 a, 27 b,  
Øster Skerninge by og sogn.

REG. NR. 1329 28/6-50

Ansønder:

FREDNINGSMØNDET FOR SVEND-  
BORG AMTSRÅDSKREDS. Nyborg.

FREDNINGSDØVERENSKOMST.

Stempelfri  
lov nr. 140-1937.

Undertegnede gartner Niels Rasmus Nielsen og hustru Ellen Henrikka Nielsen erklærer os villige til, som ejere af matr.nr. 27 a og 27 b af Øster Skerninge by og sogn, at lade et areal af disse matr.nr. frede, for at sikre den fri beliggenhed af Øster Skerninge kirke.

Aralet beskrives således: hele matr.nr. 27 a og den del af matr.nr. 27 b, der ligger nord for en linje fra det nordøstlige hjørne af matr.nr. 1 a, Øster Skerninge by og sogn og som en fortsættelse af det nordlige skel for matr.nr. 1 a.

Fredningen har følgende omfang:

Arealerne må ikke bebygges eller beplantes med udsigtsødelæggende beplantning, ligesom der heller ikke på arealerne må anbringes transformatorstationer, telefon- og telegrafmaster og lignende eller opættes skure, udsalgesteder, isboder, vogne til beboelse eller opbevaring af redskaber eller lignende skenhedsforstyrrende genstande.

Der vil dog ikke være noget til hinder for opførelse på det fredede areal af drivhuse af samme art som de nu eksisterende.

For fredningen kræves ingen erstatning.

Vi er enige i, at ovenstående fredningstilbud tinglyses på min vor ejendom matr.nr. 27 a og 27 b af Øster Skerninge by og sogn, dog uden udgift for os.

Påtaleberettiget i henhold til foranstående er fredningsmødet for Svendborg amtsrådskreds.

Øster Skerninge, den 30/5 1950.

(sign.): Niels R. Nielsen. Ellen Henrikka Nielsen.

Idet fredningsmødet modtager og godkender foranstående fredningstilbud, bestemmes det, at fredningen vil være at lyse på matr.nr. 29 a, 27 a, 27 b af Øster Skerninge by og sogn.

Det fredede areal er indtegnet på vedlagte kort, af hvilket en genpart bedes henlagt på akten.

Fredningsmødet for Svendborg amtsrådskreds, den 28/6 1950.

(sign.): Keiser-Nielsen.

Gebyrpåtegning.

Indført i dagbogen for Retskreds nr. 33 Sunds-Gudme Herreder, den 29 juni 1950. Kort forevist. Lyst, alene på 27 a og 27 b. Tingbøg: Bind: 2. Skerninge Blad: 64.

(sign.): Filip Hansen.

Genpartens rigtighed bekræftes:

*Keiser-Nielsen*

FREDNINGSNÆVNET>



Afskrift.

24 aug. 1951.  
1437.

L.132.

Matr.nr. 27 c og 38  
Øster Skerninge by og sogn.

Anmelder:  
Fredningsnævnet for  
Svendborg amtsrådskreds.  
Nyborg.

FREDNING SOVERENSKOMST.

Stempelfri  
lov nr. 140-1937.

45/1950. Undertegnede bestyrelse for brugsforeningen Mjølner, Øster Skerninge erklærer sig villig til, som ejer af matr.nr. 38 og 27 c af Øster Skerninge by og sogn at lade et areal af dette matr.nr. frede, for at sikre den fri beliggenhed af Øster Skerninge kirke.

Arealet beskrives således: hele matr.nr. 38 og hele matr.no 27c.

Fredningen har følgende omfang:

Arealet må ikke bebygges eller beplantes med udsigtsødelæggende beplantning, ligesom der heller ikke på arealet må anbringes transformatorstationer, telefon- og telegrafmaster og lignende eller opættes skure, udsalgssteder, isboder, vogne til beboelse eller opbevaring af redskaber eller lignende skønhedsforstyrrende genstande.

Brugsforeningen forpligter sig til forinden en tilbygning eller ombygning foretages at forelægge byggeplanen for fredningsnævnet til godkendelse.

For fredningen kræves ingen erstatning.

Bestyrelsen er enig i, at ovenstående fredningstilbud tinglyses på ejendommen matr.nr. 27 c og 38 af Øster Skerninge by, og sogn, dog uden udgift for foreningen.

Påtaleberettiget i henhold til foranstående er fredningsnævnet for Svendborg amtsrådskreds.

Øster Skerninge, den 3/7 1950.  
for Brugsforeningen "Mjølner".

Aksel Larsen	Henrik Jørgensen.
Niels Ploug.	Svend Jensen. Hans Hansen.

Idet fredningsnævnet modtager og godkender foranstående fredningstilbud, bestemmes det, at fredningen vil være at lyses på matr.nr. 27c og 38 af Øster Skerninge by og sogn.

Fredningsnævnet for Svendborg amtsrådskreds, den 30/7 1950.  
Keiser-Nielsen.

Indført i dagbogen for retskreds nr. 33  
Sunds-Gudme herreder, den 24. aug. 1951.  
Love og afskrift af forhandlingsprotokol forevist.  
Lyst tingbog: bind Ø. Skerninge blad 76.  
Filip Hansen.

Genpart.

Matr.nr.: umatrikuleret gadeareal,  
Øster Skerninge.

Anmelder:

FREDNINGSNÆVNET FOR SVEND-  
BORG AMTSRÅDSKREDS. Nyborg.

## FREDNINGSOVERENSKOMST.

Stempelfri  
lov nr. 140-1937.

Undertegnede formand for Øster Skerninge sogns sogneråd, gårdejer Niels Jespersen erklærer, at rådet er villigt til, som ejer af det umatrikulerede gadeareal nord for Øster Skerninge kirke, at lade dette areal frede, for at sikre den fri beliggenhed af Øster Skerninge kirke.

Arealet beskrives således: parkeringspladsen nord for kirkegården, begrænset af kirkegården, matr.nr. 1 a, 1 b og 38.

Fredningen har følgende omfang:

Arealet må ikke bebygges eller beplantes med udsigtsødelæggende beplantning, ligesom der heller ikke på arealet må anbringes transformatorstationer, telefon- og telegrafmaster og lignende eller opsættes skure, udsalgssteder, isboder, vogne til beboelse eller opbevaring af redskaber eller lignende skenhedsforstyrrende genstande.

For fredningen kræves ingen erstatning.

Rådet er enigt i, at ovenstående fredningstilbud tinglyses på det for-  
nævnte areal af Øster Skerninge by og sogn, dog uden udgift for rådet.

Påtaleberettiget i henhold til foranstående er fredningsnævnet for Svendborg amtsrådskreds.

Øster Skerninge, den 30/5 1950.

P.S.V.

(sign.): Niels Jespersen.

Fredningsnævnet modtager og godkender foranstående fredningstilbud.

Fredningsnævnet for Svendborg amtsrådskreds, den 17/7 1951.

(sign.): Keiser-Nielsen.

Genpartens rigtighed bekræftes:

*Keiser-Nielsen*

DISPENSATIONER>

## **Afgørelser - Reg. nr.:**

**Herunder ses afgørelser i dispensationssager for denne fredning**

## FREDNINGSNÆVNET

FOR

FYNS AMTS SYDLIGE FREDNINGSKREDS

Egensevej 15 - Telefon (09) 21 16 93

5700 SVENDBORG, den 29/1 1988

Journal nr.: Frs. 314/1987

Man har d.d. tilsrkevet arkitekt Lars MIndedal, Torvet 2 E, 5700 Svendborg, således:

Ved skrivelse af 13. november 1987 har De på vegne menighedsrådet for Øster Skerninge kirke, ansøgt fredningsnævnet om tilladelse til at opføre en tilbygning til eksisterende toiletbygning for indretning af graverfaciliteter i henhold til vedlagte tegninger.

Den eksisterende toiletbygning er tilladt af fredningsnævnet ved skrivelse af 26. juli 1977 (frs. 376/76).

Udvidelsen af toiletbygningen vil ske på ejendommen matr. nr. 1-a Øster Skerninge by, Øster Skerninge. Denne ejendom er behæftet med en fredningsoverenskomst, tinglyst 12. juni 1950, hvoraf blandt andet fremgår, at fredningsoverenskomstens formål er bevaring af kirkens fri beliggenhed og der står endvidere blandt andet i fredningsoverenskomsten "arealerne må ikke bebygges eller beplantes med udsigtsødelæggende beplantning....." Påtaleberettiget er fredningsnævnet.

Fredningsnævnet har om sagen afholdt møde og besigtigelse.

Under mødet blev det, efter forslag, drøftet hvorvidt en placering af toiletbygningen helt nede ved den offentlige vej, vil have en heldigere virkning på den fri udsigt til og fra kirken. Baggrunden for den ændrede placering var, at man, på grund af niveauforskel og fordi man vil kunne "trykke" den ny bygning lidt, vil kunne opnå den store fordel, at bygningen ikke vil blive så dominerende i landskabet og i langt mindre grad end nu, have en uheldig virkning for udsigten til og fra kirken.

De tilstedeværende repræsentanter for landskabsafdelingen og naturfredningsforeningen anbefalede denne placering af toilet- og graverbygningen.

Fredningsnævnet meddeler herved, at nævnet enstemmigt har besluttet at meddele afslag til den ansøgte placering af toilet- og graverbygningen, idet en udvidelse af den eksisterende toiletbygning på den pågældende sted vil virke meget dominerende i landskabet og have en uheldig indflydelse på den fri udsigt til og fra kirken.

Fredningsnævnet meddeler samtidig, at fredningsnævnet er sindet at godkende et projekt, hvorefter ansøgte bygning vil blive placeret ved den offentlige vej og formentlig parallelt med denne, såfremt bygningen "trykkes" lidt, og såfremt eksisterende toiletbygning nedrives og der endvidere findes en bedre placering for den affaldskontainer, der står ved siden af den eksisterende toiletbygning, således at den fri udsigt til og fra kirken tilgodeses bedst muligt. Fredningsnævnet forudsætter, at der fremsendes et ændret projekt i overensstemmelse med de af fredningsnævnet ovenfor angivne tanker.

Nævnets afgørelse kan inden 4 uger indbringes for Overfredningsnævnet, Slotsmarken 15, 2970 Hørsholm.

Nævnet har underrettet den stedlige kommunalbestyrelse, Fyns amtskommunes landskabsafdeling m.fl., der ligeledes inden 4 uger kan indbringes for Overfredningsnævnet, om foranstående.



Jul. Paulsen

formand

## FREDNINGSNÆVNET

FOR

FYNS AMTS SYDLIGE FREDNINGSKREDS

Egensevej 15 - Telefon (09) 21 16 93

5700 SVENDBORG, den 25.6.1990

Journal nr.: FRS. 127/1990

Nævnet har d.d. tilskrevet :

Lars Mindedals Tegnesteue A/S,

Torvet 2 E,

5700 Svendborg

Vedr. ombygning af tidligere brugsforeningslokaler til graverfaciliteter på matr. nre 27-c og 38 Øster Skerninge by, Øster Skerninge.

Fyns amts landskabsafdeling har til fredningsnævnet fremsendt kopi af sin skrivelse til Dem af 17. maj 1990, hvoraf det fremgår, at menighedsrådet ønsker den ovennævnte ombygning foretaget. Ejendommen er omfattet af en, med den tidligere formand for Øster Skerninge menighedsråd, indgået fredningsoverenskomst, hvorfor ombygningen kræver dispensation efter naturfredningslovens § 34.

Fyns amts landskabsafdeling har overfor fredningsnævnet anbefalet, at projektet godkendes i henhold til fredningsbestemmelserne, da det samlede bygningsvolumen foran kirken reduceres betydeligt ved nedrivning af tidligere lagerbygning, og da det ved projektet undgås, at der bliver behov for en selvstændig graverbygning et andet sted i kirkens nærhed.

Fredningsnævnet skal herved i enighed meddele tilladelse til, at den ansøgte ombygning foretages.

Nævnet har underrettet den stedlige kommunalbestyrelse, Fyns amts landskabsafdeling m.fl., der inden 4 uger kan indbringe nævnets afgørelse for Overfredningsnævnet, om foranstående.

Miljøministeriet

Skov- og Naturstyrelsen

J.nr. SN

1213/7-0005

Akt. nr.

15

Bl.

Tilladelsen kan ikke udnyttes før efter udløbet af ankefristen,  
4 uger, jfr. naturfredningslovens § 58 stk.6.

Tilladelsen bortfalder, såfremt den ikke er udnyttet inden 5 år  
fra tilladelsens meddelelse, jfr. naturfredningslovens § 64 a.

*Hans Chr. Poulsen*

Hans Chr. Poulsen

formand

**Fredningsnævnet  
for  
Fyns Amt**

Toftevej 31, 5610 Assens  
Tlf. 64 71 10 20 - Telefax 64 71 55 20

Dato: 3. november 1997  
Frs. 29/97

Lars Hansen  
Åkildevej 28  
Øster Skerninge  
5762 Vester Skerninge

**REG. NR.** 1329.00.

Den 24. juli 1997 afholdt fredningsnævnet møde og besigtigelse i fredningssag vedrørende opførelse af en udhusbygning på ejendommen matr. nr. 27-b Øster Skerninge by, Øster Skerninge, beliggende Åkildevej 28, tilhørende Lars Hansen.

Ejendommen er omfattet af en kirkefredning med sædvanlig udsigtsdeklaration.

På mødet blev man enige om at udsætte sagen til fremsendelse af et nyt projekt, idet nævnet tilkendegav, at man var positivt indstillet overfor det ansøgte, men på betingelse af, at der anvendes tegltag, at der anvendes træskaller som sidebeklædning, at der sker effektiv oprydning på arealet over mod kirken, og at der sker en vis form for slørende beplantning.

Ved skrivelse af 12. august 1997 har ejeren fremsendt en ny ansøgning med nye tegninger og beskrivelse til opfyldelse af nævnets betingelser. Det fremgår af ansøgningen, at man i stedet for en vinkelbygning nu ønsker en længere bygning, som bedre skjuler værkstedet og stalden. Endvidere ønskes lavet et tag med kip i stedet for et halvtag. Ved byggeriet vil der blive anvendt brugte teglsten i stedet for nye tegl, der er mere dominerende, og endelig anmodes der om, at træværket males i svenskrød eller Rømrød.

Fredningsnævnet har indhentet en udtalelse fra menighedsrådet, der i skrivelse af 29. september 1997 har udtalt, at man ikke har indvendinger mod det ændrede bygningsforslag. Ligeledes har Fyns Amt, Arealafdelingen, den 29. september 1997 på forespørgsel oplyst, at amtet ikke har indvendinger mod projektet. Amtet har udtalt, at bygningen er blevet lidt længere og nu er forsynet med et lidt højere sadeltag. Dette betyder, at bygningen bed

Uddrag af Fyns amtstyre  
J.nr. SN 1996. 1211/7.0001  
- 5 NOV. 1997

Akt. nr. 63



re svarer til de omliggende.

**Fredningsnævnet skal udtale:**

Fredningsnævnet, der kan ganske til træde amtets ovenfor beskrevne holdning til ansøgningen, meddeler herved tilladelse til det ansøgte. Fredningsnævnet kan tiltræde, at der anvendes brugte teglsten, at der males i enten svenskrød eller Rømrød, og at bygningen i stedet for vinkel rettes ud, så den bedre dækker de bagved liggende bygninger.

Fredningsnævnets tilladelse meddeles herved, men fortsat på vilkår, at der sker en effektiv oprydning af arealet over mod kirken, og at der sker en vis form for slørende beplantning af byggeriet.

Fredningsnævnets afgørelse, der er enstemmig, er truffet i medfør af naturbeskyttelseslovens § 50.

Nævnets afgørelse kan i medfør af naturbeskyttelseslovens § 78, stk. 2, indbringes for Naturklagenævnet af de i samme lovs § 86 nævnte klageberettigede. Klagen indgives til fredningsnævnet, der videresender klagen til Naturklagenævnet.

Klagefristen er 4 uger fra den dag, afgørelsen er meddelt den klageberettigede.

Tilladelsen må ikke udnyttes, før ovennævnte frist er udløbet.

Tilladelsen bortfalder, såfremt den ikke er udnyttet inden 3 år efter, den er meddelt.

  
S. Raunholt

# FREDNINGSNÆVNET FOR FYN

Svendborg Kommune  
v/Biolog Henriette Mørck

Tinghusgade 43  
5700 Svendborg  
Tlf. 62172008

fyn@fredningsnaevn.dk  
www.fredningsnaevn.dk  
J.nr. FN-FYN-42-2015  
Dato: 9. januar 2016

## Afgørelse af 8. januar 2016

Fredningsnævnet har den 9. oktober 2015 modtaget en ansøgning fra Svendborg Kommune, hvori kommunen på vegne af ejeren af ejendommen Åkildevej 23A, 5762 Vester Skerninge, matr.nr. 1b Ø. Skerninge By, Ø. Skerninge ansøger om lovliggørende dispensation til bevarelse af de 5 bygninger på ejendommen samt om tilladelse til ombygning af den ene bygning, en maskinhal. Ejendommen er beliggende indenfor det fredede areal omkring Øster Skerninge Kirke, hvis omgivelser er fredet ved en såkaldt Exner-fredning.

### Sagens oplysning

Fredningen af matr.nr. 1b Ø. Skerninge skete ved deklaration af 12. juni 1950, der indeholder bestemmelse om, at arealerne ikke må bebygges eller beplantes med udsigtsødelæggende beplantning.

Med ansøgningen, der er indsendt til Svendborg Kommune af ejerne Michael Bo Bang og Louise Bang, er sendt en række bilag, der beskriver forholdene på ejendommen, og som tillige illustrerer udsigts- og indkigsforholdene i forhold til Øster Skerninge Kirke. Svendborg Kommune er blevet opmærksom på fredningen på ejendommen i forbindelse med en ansøgning om byggetilladelse fra ejerne, men oplyser, at de ikke har været opmærksom herpå i forbindelse med alle de tidligere byggetilladelser, der er givet til opførelse af de 5 udbygninger på ejendommen.

Det fremgår af Svendborg Kommunes indstilling om, at fredningsnævnet meddeler dispensation til det ansøgte, at ejeren driver erhvervsvirksomhed på stedet. Han beboer ikke stuehuset på ejendommen, men dette er lejet ud. Stuehuset er opført år 1900. De "udhuse", der er beliggende på ejendommen, er opført i henholdsvis 1957, 1967 og 1966.

Svendborg Kommune oplyser, at ejerne har ansøgt om tilladelse til at udvide eksisterende maskinhal, der ønskes ombygget med nyt hævet tag (ca. 1,5 m højere) og med udnyttelse af tagetagen til kontor, showrum, omklædning og bad. Grundet svampe-råd i taget på maskinhallen skal dette udskiftes. Efter ejerens oplysninger til kommunen vil facaden på bygningen ud mod offentlig vej ved ombygningen vil blive forskønnet og blive bragt mere i højde med stuehuset.

Der er fremlagt en række fotos i sagen. Det fremgår blandt andet af disse, at stuehuset er den højeste og fra kirken mest synlige bygning på ejendommen.

### Høringer

Svendborg Kommune har anbefalet ansøgningen, og har yderligere oplyst følgende:

*"Ved besigtigelse kan det konstateres, at udvidelse af maskinhal i højden vil synes både fra offentlig vej, fra kirken, hvor den sandsynligvis delvis vil skjule Ollerup Kirke og fra naboen mod syd, idet hallen er beliggende i et niveau, kun 3 m lavere end arealet med Ø. Skerninge Kirke – se (nedenstående) kort med højdekurver.*

*De øvrige ældre bygninger, der søges lovliggjort ift. fredningen, ligger i ly af stuehus og maskinhal og synes derved ikke til og fra kirken.*

*Det er imidlertid Svendborg Kommunes vurdering, at selvom en udvidelse af maskinhallen i højden vil syne mere i landskabet til og fra kirken, vil projektet være en forskønnelse af facaden ud mod vejen og over mod kirken, idet bl.a. det tilbyggede lille 'tårn' fra 2004 på taget af hallen fjernes ved ombygningen.*

*Samlet set vurderer Svendborg Kommune, at projektet ikke strider imod fredningens omfang, og således ikke vil skæmme udsigten til eller fra kirken."*

Fyens Stift har i e-mail af 3. november 2015 udtalt, at de kirkelige myndigheder ingen indvendinger har mod en evt. lovliggørelse af de fem opførte bygninger, eller en eventuel dispensation fra kirkeomgivelsesfredningen til udvidelse af maskinhal samme sted i overensstemmelse med Svendborg Kommunes indstilling, idet det dog forudsættes, at maskinhallens tagbeklædning samt gavnl mod Åkildevej efter ombygningen fremstår hele og ordentlige i deres udtryk, som vist på den medfølgende skitse. Fyens Stift henviser desuden til en medsendt udtalelse fra kgl. bygningsinspektør Jens Bertelsen.

Jens Bertelsen udtaler i indstilling af 2. november 2015 til Fyens Stift, blandt andet:

*"Bygningerne ligger imidlertid harmløst i oplevelsen af Øster Skerninge og inspektoratet har ingen indsigelser i forhold til lovliggørelsen af dem.*

..

*Inspektoratet vurderer ikke at en ombygning af maskinhallen som beskrevet til en max højde på 7,5 m vil være kirken til gene. Anbefalingen sker med en bemærkning om at ombygningen bør ske således at tagbeklædning samt gavnl mod Åkildevej fremstår hele og ordentlige i deres udtryk og på den måde ikke belaster kirkens nærmiljø."*

Nævnet har behandlet sagen i et telefonmøde.

### **Fredningsnævnets begrundelse og afgørelse**

Nævnet finder på baggrund af de afgivne udtalelser og sagens billedmateriale, at bygningerne, der alle har ligget på stedet i mange år, ikke strider mod kirkeomgivelsesfredningen på en måde, så der ikke kan meddeles lovliggørende dispensation. Et enigt nævn meddeler derfor i medfør af naturbeskyttelseslovens § 50, stk. 1 dispensation til de 5 opførte "udhus"-bygninger på ejendommen.

Udtalelserne i sagen anfører entydigt, at den ombygning af maskinhallen, der er ansøgt om dispensation til, vil forskønne det samlede indtryk af bygningerne mod Åkildevej. Nævnet lægger vægt herpå samt på, at ombygningen, som den er skitseret i ansøgningen, vil skabe et mere ensartet udtryk med beboelsen, som er den højeste bygning på grunden. Under forudsætning at ombygningen i det ydre fremstår som skitseret, meddeler fredningsnævnet tillige i medfør af naturbeskyttelseslovens § 50, stk. 1 dispensation til ombygning af maskinhallen.

Fredningsnævnets afgørelse kan i medfør af naturbeskyttelseslovens § 78, stk. 3, påklages til Natur- og Miljøklagenævnet af de klageberettigede, der er nævnt i lovens § 86. Klagefristen er 4 uger fra den dag, afgørelsen er meddelt.

Klage skal ske via Natur- og Miljøklagenævnets klageportal, som der linkes til på [www.nmkn.dk](http://www.nmkn.dk), hvor der også er nærmere vejledning i klageproceduren, se [www.nmkn.dk/klage/hvordan-klager-du](http://www.nmkn.dk/klage/hvordan-klager-du).

Det er en betingelse for Natur- og Miljøklagenævnets behandling af klagen, at der indbetales et gebyr på 500 kr. til Natur- og Miljøklagenævnet. Der kan findes nærmere vejledning om betaling af klagegebyr på Natur- og Miljøklagenævnets hjemmeside [www.nmkn.dk](http://www.nmkn.dk).

Tilladelsen må ikke udnyttes før klagefristen er udløbet eller behandlingen af en eventuel klage er afsluttet.



Anni Højmark

FREDNINGSNÆVNET FOR FYN

Svendborg Kommune  
på vegne af ejeren Jens Skov

Christiansvej 41  
5700 Svendborg  
Tlf. 93 56 40 70

fyn@fredningsnaevn.dk  
www.fredningsnaevn.dk  
J.nr. FN-FYN-13-2018  
Dato: 16. september 2018

## Afgørelse af 16. september 2018

### Dispensation til ombygning af tagetage på ejendom indenfor fredningen af Østre Skerninge Kirke

Svendborg Kommune har på vegne af ejeren af ejendommen Åkildevej 18, 5762 Vester Skerninge, matr.nr.: 1aa Ø. Skerninge By, Ø. Skerninge, Jens Skov ansøgt fredningsnævnet om dispensation til ombygningen af ejendommens tagetage. Ejendommen ligger indenfor fredningen af Øster Skerninge Kirke.

Der er tale om en sædvanlig kirkeomgivelsesfredning, der er fastsat ved deklaration og tiltrådt af fredningsnævnet ved kendelse af 10. juni 1950. Fredningen har til formål at beskytte indkigget til og udsynet fra kirken.

Ejendommens beliggenhed i forhold til kirken fremgår af dette kort:



### Sagsfremstilling

Ejeren har ansøgt om tilladelse til at ombygge sin ejendom med en udnyttelse af tagetagen til beboelse. Denne udnyttelse vil medføre, at der på den ene side af tagryggen isættes 2 kviste og på den anden side isættes 2 ovenlysvinduer.

Svendborg Kommune er fremsendt en række fotos, der belyser forholdene på stedet. Af disse fotos kan ses, at ejendommen ligger et godt stykke væk fra kirken, og at dens tagflader kun er synlige fra "siden" set fra kirken.

### Høring

Der har været gennemført høring af det ansøgte projekt. Miljøstyrelsen har anført, at man ikke har bemærkninger til det ansøgte.

Svendborg Kommune har oplyst, at "ved besigtigelsen kan det konstateres, at ejendommen Åkildevej 18 er delvis skjult ved udsyn fra Øster Skerninge Kirke af en række høje træer og beplantningen på kirkegården.

Ombygningen af tagetagen vil således kun tydeligt synes fra den offentlige vej, Åkildevej, hvilket ikke vurderes hverken skæmmende eller hindrende for udsigten til eller fra” kirken.

Det er Svendborg Kommunes vurdering, at ombygningen ikke vil være i strid med fredningens formål og indstiller, at der meddeles dispensation.

Fyens Stift og Svendborg Provsti har ikke bemærkninger til det ansøgte, og menighedsrådet har udtalt: På vegne af Øster Skerninge Menighedsråd skal jeg meddele, at vi ikke har noget at indvende mod de ansøgte ændringer af Åkildevej 18, og kan dermed tilslutte os Svendborg Kommunes indstilling.

DN har ingen bemærkninger til det ansøgte.

### **Fredningsnævnets begrundelse og afgørelse**

Da en ombygning af tagetagen og forsyningen af denne med 2 kviste og 2 ovenlysvinduer, der næppe vil være synlige fra kirken, ikke er i strid med formålet med fredningen af Øster Skerninge Kirke, meddeler et enigt fredningsnævn dispensation fra kirkefredningen af Øster Skerninge Kirke til det ansøgte.

Dispensationen er givet i medfør af naturbeskyttelseslovens § 50, stk. 1.

Der kan klages over denne afgørelse til Miljø- og Fødevareklagenævnet. Klagefristen udløber 4 uger efter, at afgørelsen er meddelt.

Klage skal ske via nævnets klageportal, som der linkes til på [www.nmkn.dk](http://www.nmkn.dk), hvor der også er nærmere vejledning i klageproceduren, se [www.nmkn.dk/klage/hvordan-klager-du](http://www.nmkn.dk/klage/hvordan-klager-du).

Det er en betingelse for Miljø- og Fødevareklagenævnets behandling af en klage, at den, der klager indbetaler et gebyr på 900 kr. for privatpersoner og 1.800 kr. for virksomheder og organisationer. Der kan findes nærmere vejledning om betaling af klagegebyr på Nævnenes hus' hjemmeside [www.naevneneshus.dk](http://www.naevneneshus.dk) og [www.nmkn.dk](http://www.nmkn.dk).

Tilladelsen må ikke udnyttes før klagefristen er udløbet, eller behandling af en eventuel klage måtte være afsluttet.

Tilladelsen bortfalder, hvis den ikke er udnyttet inden 3 år efter, den er givet, jf. naturbeskyttelseslovens § 50, stk. 1, jf. § 66, stk. 2.



Anni Højmark  
formand

## Afgørelse af 3. januar 2023

### Ansøgning om dispensation til ny kirkesti

Svendborg Kommune har ved mail af 8. juli 2022 på vegne af Egense – Øster Skerninge Sogne fremsendt en ansøgning om dispensation til at etablere en naturkirkesti på matr.nr. 1a Ø. Skerninge By, Ø Skerninge med adressen Åkildevej 18A, 5762 Vester Skerninge.

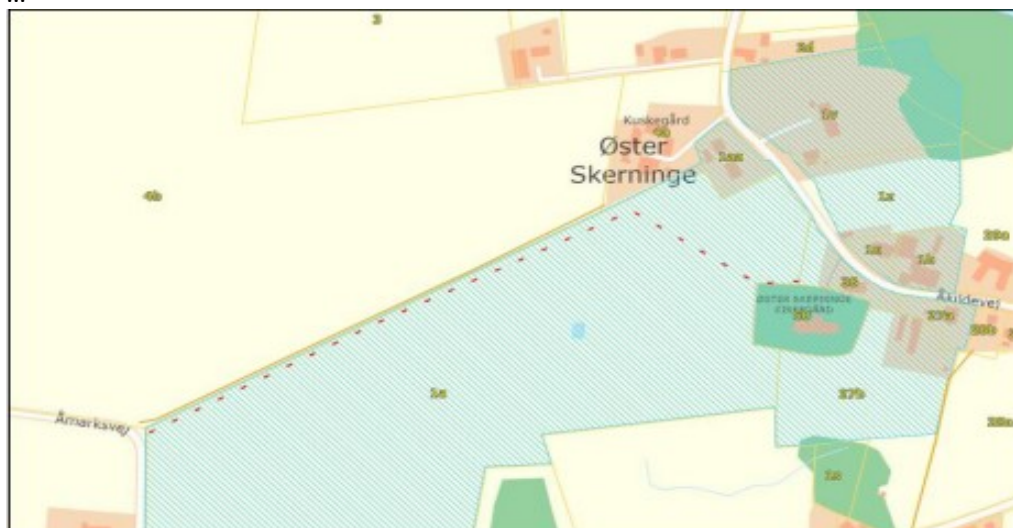
### Sagsfremstilling

Af ansøgningen, der er dateret den 7. juni 2022, fremgår blandt andet:

” ...

På vegne af Egense – Øster Skerninge Sogne ansøges der om tilladelse til etablering af en naturkirkesti fra Åmarksvej til Øster Skerninge Kirke, som vist på vedhæftede plan. Stien ønskes etableret på matr.nr. 1a, som i følge tingbogen ejes af Ø. Skerninge-Hundstrup Præsteembede. Stien etableres i en bredde af ca. 1,8 m langs det beskyttede sten- og jorddige ind mod matr.nr. 4b, diget berøres ikke og digets tilstand ændres ikke. Ligeledes placeres stien i en bredde af ca. 1.8m langs et nyt skel ind mod et areal, der arealoverføres til matr.nr 1aa, Åkildevej 18, og langs selve kirkegårdsdiget til den eksisterende indgang til selve kirkegården. Adgangen til den offentlige vej, Åmarksvej skal ske ad den eksisterende overkørsel, se vedhæftede foto. Stien ønskes tilsået med græs og vil være offentlig tilgængelig for gående færdsel. Øster Skerninge Kirke får vedligeholdelsespligten.

...”



Den omtrentlige placering er på kortet vist med rød stiptet linje. Fredningen er vist med skravering.

### Fredningen

Området er fredet ved fredningsoverenskomst af 10. juni 1950 tinglyst den 12. juni 1950. Der er tale om en sædvanlig Exnerfredning med følgende indhold:

” ...

Arealerne må ikke bebygges eller beplantes med udsigtsødelæggende beplantning, ligesom der heller ikke på arealerne må anbringes transformatorstationer, telefon- og telegrafmaster og lignende eller opsættes skure, udsalgssteder, isboder, vogne til beboelse eller opbevaring af redskaber eller lignende skønhedsforstyrrende genstand”.

## Høring

Svendborg kommune har i indstilling vedhæftet fremsendelsesmailen dateret 8. juli 2022 udtalt blandt andet:

” ...

**Svendborg Kommune vil gerne anbefale** Fredningsnævnet for Fyn at godkende det ansøgte projekt.

...

## Kommunens begrundelse for indstilling

Svendborg Kommune vurderer ud fra det ansøgte, at projektet ikke er i strid med fredningen, hvis primære formål er at sikre det frie indkig til og udsigt fra kirken.

Etablering af en vandresti fra Åmarksvej i vest, langs med dige og hen til kirken vurderes at give den besøgende et rigtig flot indkig til kirken og kirkens omgivelser. Stien bliver holdt i græs som klippes, og vurderes at falde godt ind i landskabet.

Samlet set vurderer Svendborg Kommune, at projektet ikke strider imod fredningens omfang og således ikke vil skæmme udsigten til eller fra kirken.

Svendborg Kommune vil derfor gerne indstille til Fredningsnævnet for Fyn om at give dispensation til det ansøgte.

...”

Svendborg kommune har ved mail af 4. oktober 2022 udtalt supplerende:

” ...

### *Vedrørende Natura 2000-område*

Projektområdet ligger ca. 5 km uden for nærmeste Natura 2000-område nr. 127 Sydfynske Øhav, og det ansøgte vurderes ikke have negativ påvirkning på området.

### *Vedrørende beskyttede dyre- og plantearter jf. bilag 3 og 5 i naturbeskyttelsesloven*

Svendborg Kommune har ikke konkret kendskab til forekomst af bilag IV-arter fra bilag 3 indenfor projektområdet på Åkildevej 18A (5762) ved Øster Skerninge Kirke.

Ifølge bilag IV-håndbogen (<https://www.dmu.dk/Pub/FR635.pdf>) forekommer de på kortet nævnte bilag IV-arter (hasselmus, vandflagermus, brunflagermus, sydflagermus, dværgflagermus, markfirben, stor vandsalamander, spidssnudet frø og springfrø) indenfor det 10 x 10 km kvadrater grid, som projektområdet ligger indenfor.

Ingen af ovenstående arter er registreret eller vurderes af have leve- eller ynglested, hvor stien ønskes etableret langs skel og kirkedige på matr. 1a Ø. Skerninge By, Ø. Skerninge.

Svendborg Kommune er heller ikke bekendt med forekomst af plantearter, der fremgår af samme lovs bilag 5, indenfor projektområdet.



Det er Svendborg Kommunes samlede vurdering, at etablering af natursti som beskrevet i ansøgningen ikke vil beskadige eller ødelægge bilag IV-arters yngle- eller rasteområder eller ødelægge plantearter fra ovennævnte bilag 3 og 5.

..."

Fyns Stift har i mail af 1. september 2002 på vegne af de kirkelige myndigheder oplyst, at der ikke er bemærkninger til det ansøgte.

Danmarks Naturfredningsforening, Dansk Ornitologisk Forening og Friluftsrådet har valgt ikke at udtale sig.

Denne afgørelse er truffet på skriftligt grundlag.

### **Fredningsnævnets begrundelse og afgørelse**

Den ansøgte sti vurderes ikke at kunne påvirke indsigten til eller udsigten fra kirken og er derfor ikke i strid med fredningens formål.

Fredningsnævnet vurderer, som også anført af Svendborg Kommune, at stien, ved at være holdt i græs som klippes, vil falde godt ind i omgivelserne, ligesom den vil give besøgende et godt indkik til kirken.

På denne baggrund samt henset til, at der tages behørigt hensyn til det nærliggende beskyttede dige, meddeler et enigt fredningsnævn dispensation som ansøgt.

Dispensationen er givet i medfør af naturbeskyttelseslovens § 50, stk. 1.

Under hensyn til det af Svendborg Kommune oplyste er naturbeskyttelseslovens § 50, stk. 2 og 3 ikke til hinder for den meddelte dispensation, ligesom fredningsnævnet vurderer, at det ansøgte allerede under hensyn til afstanden ikke skader integriteten af det nærmest liggende Natura 2000 område nr. 127 (Habitatområdenr. 111 og Fuglebeskyttelsesområdenr. 71 og 72) Sydfynske Øhav.

Der kan klages over denne afgørelse til Miljø- og Fødevarerklagenævnet. Klagefristen udløber 4 uger efter, at afgørelsen er meddelt.

Klage skal ske via nævnets klageportal, som der linkes til på <https://kpo.naevneneshus.dk>, hvor der også er nærmere vejledning i klageproceduren, se <https://naevneneshus.dk>.

Det er en betingelse for Miljø- og Fødevarerklagenævnets behandling af en klage, at den, der klager indbetaler et gebyr på 900 kr. for privatpersoner og 1.800 kr. for virksomheder og organisationer. Der kan findes nærmere vejledning om betaling af klagegebyr på Nævnenes hus' hjemmeside [www.naevneneshus.dk](http://www.naevneneshus.dk).

Tilladelsen må ikke udnyttes før klagefristen er udløbet, eller behandling af en eventuel klage måtte være afsluttet.

Tilladelsen bortfalder, hvis den ikke er udnyttet inden 3 år efter, den er givet, jf. naturbeskyttelseslovens § 50, stk. 1, jf. § 66, stk. 2.



Anni Højmark  
formand

## Afgørelse af 9. juni 2023

### Ansøgning om dispensation til opførelse af tilbygning.

Svendborg Kommune har ved mail af 2. februar 2023 på vegne af lodsejer fremsendt en ansøgning om dispensation til at opføre en tilbygning til et eksisterende hovedhus (beboelse) på matr.nr. 1aa Ø. Skerninge By, Ø. Skerninge på adressen Åkildevej 18, 5762 Vester Skerninge.

### Sagsfremstilling

Af en medsendt "Ansøgning for BR18 -Servicemål Énfamiliehus" af 6. december 2022, der indeholder tegninger af det ansøgte og eksisterende byggeri, fremgår blandt andet, at der ansøges om tilladelse til at opføre en tilbygning til et eksisterende hovedhus. Der er tale om beboelse med indbygget garage i et plan og uden kælder. Bygningen opføres med mure i sten, og taget, der er med hældning, beklædes med tagpap. Videre fremgår det, at bygningen vil få et areal på 140 m<sup>2</sup>, hvoraf 67 m<sup>2</sup> vil være indbygget garage og den resterende del beboelse.

Af tegningsmaterialet fremgår blandt andet, at den ansøgte bygning vil få en højde på mellem ca. 4 meter og ca. 5,3 meter og blive placeret vest for og i forlængelse af den eksisterende hovedbygning.



Det ansøgte omtrentlige placering i fredningen og i forhold til Ø. Skerninge kirke er vist med en blå prik. Fredningen er vist med blå skravering.

## Fredningen

Området er fredet ved fredningsoverenskomst af 10. juni 1950 tinglyst den 12. juni 1950. Der er tale om en sædvanlig Exnerfredning med følgende indhold:

" ...

Arealerne må ikke bebygges eller beplantes med udsigtsødelæggende beplantning, ligesom der heller ikke på arealerne må anbringes transformatorstationer, telefon- og telegrafmaster og lignende eller opsættes skure, udsalgssteder, isboder, vogne til beboelse eller opbevaring af redskaber eller lignende skønhedsforstyrrende genstande"

## Høring

Af Svendborg Kommunes indstilling af 2. februar 2023, der er vedhæftet fremsendelsesmailen, fremgår, at kommunen anbefaler, at fredningsnævnet meddeler tilladelse til det ansøgte. Videre fremgår blandt andet:

" ...

### **Andre forhold indenfor projektområdet**

*Vedrørende Natura 2000-område*

Projektområdet ligger ca. 5 km uden for nærmeste Natura 2000-område N127 Sydfynske Øhav (H111, F71, F72), og det ansøgte vurderes ikke have negativ påvirkning på området.

*Vedrørende beskyttede dyre- og plantearter jf. bilag 3 og 5 i naturbeskyttelsesloven*

Svendborg Kommune har ikke konkret kendskab til forekomst af bilag IVarter fra bilag 3 indenfor projektområdet på matr.nr. 1aa Ø. Skerninge By, Ø. Skerninge.

Ifølge bilag IV-håndbogen (<https://www.dmu.dk/Pub/FR635.pdf>) forekommer de på kortet nævnte bilag IV-arter (hasselmus, vandflagermus, sydflagermus, brunflagermus, langøret flagermus, dværgflagermus, markfirben, stor vandsalamander, spidssnuet frø, springfrø) indenfor det 10 x 10 km kvadrater grid, som projektområdet ligger indenfor.

Ingen af ovenstående arter er registreret eller vurderes af have leve- eller ynglested, hvor tilbygningerne ønskes opført. Svendborg Kommune er heller ikke bekendt med forekomst af plantearter, der fremgår af samme lovs bilag 5, indenfor projektområdet.

Det er Svendborg Kommunes samlede vurdering, at udbygning af eksisterende bolig med yderligere i alt ca. 140 m<sup>2</sup> ikke vil beskadige eller ødelægge bilag IV-arters yngle- eller rasteområder eller ødelægge plantearter fra ovennævnte bilag 3 og 5.

...

### **Kommunens begrundelse for indstilling**

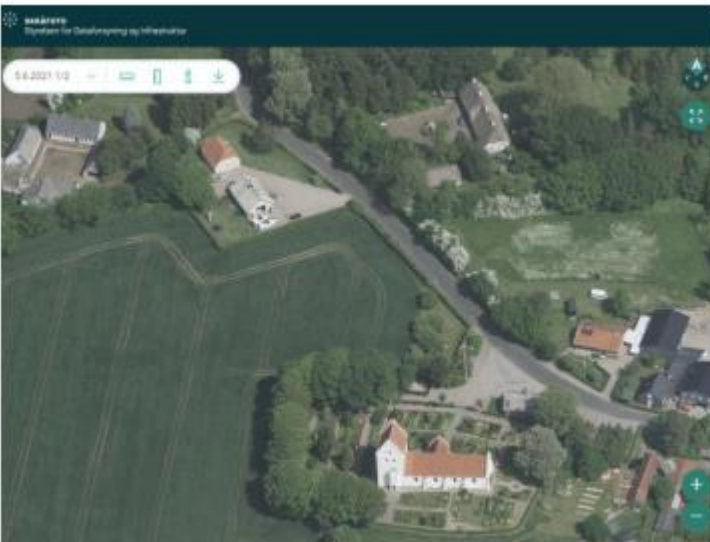
Svendborg Kommune har den 2. februar 2023 foretaget besigtigelse. Nedenstående foto viser udkig fra kirken til projektområdet på Åkildevej 18, hvor tilbygningen vil kunne ses som en del af eksisterende bygningsmasse ved udkig fra kirkegården. Se omtrentlige placering af tilbygning indtegnet på nedenstående foto.



Foto 02.02.23 udkig fra kirkegård mod Åkildevej 18

Kommunen har desuden gransket luftfotos, højdekurver og skråfotos for området mellem Åkildevej 18 og Ø. Skerninge Kirke.

Af nedenstående skråfoto fra 2021 kan det konstateres, at der er høj træbevoksning i skel om kirken og kirkegården, særligt op mod Åkildevej nr 18, som er omkranset af bøgehæk, og som ligger ca. 160 m mod nordvest.



Skråfoto fra 2021.

Af kort med højdekurver, kan det konstateres, at kirke og kirkegård er beliggende i kote 25-27 m og projektområdet i kote 22 – se nedenfor.



Højdekurver ved Åkildevej ©SDFI

Nyeste luftfotos fra marts 2022 vises nedenfor, her ses placering af eksisterende hal med sort tag, som delvis vil skjule den nye tilbygning til boligen med rødt tag og grøn prik.



Luftfoto 2022, matr. 1aa og eksisterende bygninger

Af det fremsendte materiale vurderes det sammen med granskning af luftfotos, højdekort og skråfotos, at de ansøgte tilbygninger – i ansøgningen benævnt tilbygning 1, 2 og 3 – ikke vil kunne ses i deres fulde omfang fra Ø. Skærninge Kirke eller den omkringliggende kirkegård. Dette skyldes dels beplantning på kirkegården, høje træer i skel om kirkens areal og den lavere beliggenhed af projektområdet på Åkildevej 18, hvor tilbygningen vil opleves som en del af den eksisterende bygningsmasse.

Det er Svendborg Kommunes vurdering, at den ansøgte tilbygning til eksisterende bolig på Åkildevej 18 ikke vil skæmme eller virke skønhedsforstyrrende for området.

Samlet set vurderer Svendborg Kommune, at projektet ikke strider imod fredningens omfang og således ikke vil skæmme udsigten til eller fra kirken. Svendborg Kommune vil derfor gerne indstille til Fredningsnævnet for Fyn om at give dispensation til det ansøgte.

..."

Fyns Stift har ved mail af 14. april 2023 oplyst, at de kirkelige myndigheder ikke har bemærkninger til det ansøgte.

Dansk Ornitologisk Forening har ved mail af 17. februar 2023 oplyst, at foreningen ikke har indsigelser mod det ansøgte.

Danmarks Naturfredningsforening og Friluftsrådet har valgt ikke at udtale sig.

Denne afgørelse er truffet på skriftligt grundlag.

### **Fredningsnævnets begrundelse og afgørelse**

Den ansøgte tilbygning vil både set fra kirken og mod kirken være delvist skjult af eksisterende bygninger, ligesom den vil være en del af den eksisterende bygningsmasse. Tilbygningen vil endvidere være placeret lavt i terrænet i forhold til kirken og yderst i fredningen. Fredningsnævnet finder på denne baggrund, at det ansøgte ikke vil påvirke indsigten til eller udsigten fra kirken eller dens omgivelser, så den er i strid med fredningens formål.

På denne baggrund og da tilbygningen med sit materialevalg og udtryk vurderes at passe ind i det eksisterende byggeri, meddeler et enigt fredningsnævn dispensation som ansøgt.

Under hensyn til det af Svendborg Kommune oplyste er naturbeskyttelseslovens § 50, stk. 2 og 3 ikke til hinder for den meddelte dispensation, ligesom fredningsnævnet vurderer, at det ansøgte ikke skader integriteten af det nærmeste Natura-2000 område nr. 127 Sydfynske Øhav (Habitatområde H111 og Fuglebeskyttelsesområde 71 og 72).

Dispensationen er givet i medfør af naturbeskyttelseslovens § 50, stk. 1.

Der kan klages over denne afgørelse til Miljø- og Fødevareklagenævnet. Klagefristen udløber 4 uger efter, at afgørelsen er meddelt.

Klage skal ske via nævnets klageportal, som der linkes til på <https://kpo.naevneneshus.dk>, hvor der også er nærmere vejledning i klageproceduren, se <https://naevneneshus.dk>.

Det er en betingelse for Miljø- og Fødevareklagenævnets behandling af en klage, at den, der klager indbetaler et gebyr på 900 kr. for privatpersoner og 1.800 kr. for virksomheder og organisationer. Der kan findes nærmere vejledning om betaling af klagegebyr på Nævnenes hus' hjemmeside [www.naevneneshus.dk](http://www.naevneneshus.dk).

Tilladelsen må ikke udnyttes før klagefristen er udløbet, eller behandling af en eventuel klage måtte være afsluttet.

Tilladelsen bortfalder, hvis den ikke er udnyttet inden 3 år efter, den er givet, jf. naturbeskyttelseslovens § 50, stk. 1, jf. § 66, stk. 2.

Anni Højmark  
formand