

Afgørelser – Reg. nr.: 01309.01

Fredningen vedrører: Sjørring Kirke

Domme

Taksationskommissionen

Naturklagenævnet

Overfredningsnævnet

Fredningsnævnet

14-07-1954, 25-07-1955

Kendelser

Deklarationer

FREDNINGSNÆVNET >

4. 2371. 21 JULI 1954

REG. NR. 1309 A

Matr.nr. 6ca Sjørring by og sogn.

Anmelder:
FREDNINGSNÆVNET
FOR
THISTED AMTSRÅDSKREDS
dommerkontoret i Vestervig

Fredningstilbud.

Undertegnede *musemester Holger K. Jeppesen*,
tilbyder herved som ejer af matr. nr. 6ca

af *Sjørring* by *Sjørring* sogn,
at lade nedennævnte areal af ovennævnte matr. nr. frede.

Arealet beskrives således: *en bremmet 18 m. mod vest fra kirkegårtsdægt. 2: stendægt (altså 15 m. fra foden af dægtens) beløste stæining og til dægt.*

Fredningen har følgende omfang:

Arealet må ikke bebygges eller beplantes, midlertidigt eller vedvarende, således at udsigten til og fra kirken hindres, ligesom der heller ikke på arealet må graves grus eller anbringes transformatorstationer, telefon- og telegrafmaster o. lign.; der må ikke opsættes skure, udsalgssteder, isboder, vogne til beboelse eller opbevaring af redskaber eller lign. skønhedsforstyrrende genstande.

Jeg forbeholder mig dog ret til at *plante et mindre drivhus langs nordskællid af m. 4. nr. 6ca, dog ikke nærmere stendægt end 6 m. og ikke højere end 1,80 m.*

For fredningen kræver jeg ingen erstatning

Jeg er indforstået med, at ovenstående fredningstilbud tinglyses på min ejendom matr. nr. *6ca* af *Sjørring* by *Sjørring* sogn.

dog uden udgift for mig.

Påtaleberettiget i henhold til foranstående er fredningsnævnet for *Thisted* amt og *Sjørring* menighedsråd hver for sig.

Sjørring, den 20/6 1954

Holger K. Jeppesen

Idet fredningsnævnet for *Thisted* amt modtager og godkender foranstående fredningstilbud, bestemmes det, at tilbudet skal lyses som servitut på matr. nr. *6ca* af *Sjørring* by *08* sogn,

af hartkorn: *0* tdr. *0* skp. *0* fdk. *1 1/2* alb. *hvilket matr. nr. i forbindelse med matr. nr. udgør et landbrug.*

Det fredede areal ses indtegnet på vedlagte kort, af hvilket en genpart bedes henlagt på akten M.h.t. pantehæftelser, brugsrettigheder, servitutter og øvrige byrder hen-

Fredningsnævnet for *Thisted* amt, den 14/7 1954. vises til tingbogen

Matr.nr. 6cb Sjørring by og sogn.

Anmelder:

FREDNINGSNÆVNET
FOR
THISTED AMTSRÅDSKRÆDS

Fredningstilbud.

dommerkontoret i Vestervig

Undertegnede *musevenn Charles Tobiasen*
tilbyder herved som ejer af matr. nr. *6cb*

af *Sjørring* by *Sjørring* sogn,
at lade nedennævnte areal af ovennævnte matr. nr. frede.

Arealet beskrives således: *en beæmme 25 m. mod vest
fra kirkegårdsdiget. 18 m. for skendiget.*

Fredningen har følgende omfang:

Arealet må ikke bebygges eller beplantes, midlertidigt eller vedvarende, således at udsigten til og fra kirken hindres, ligesom der heller ikke på arealerne må graves grus eller anbringes transformatorstationer, telefon- og telegrafmaster o. lign.; der må ikke opsættes skure, udsalgssteder, isboder, vogne til beboelse eller opbevaring af redskaber eller lign. skønhedsforstyrrende genstande.

Jeg forbeholder mig dog ret til at

For fredningen kræver jeg ingen erstatning

Jeg er indforstået med, at ovenstående fredningstilbud tinglyses på min ejendom matr. nr. *6cb* af *Sjørring* by *Sjørring* sogn.

dog uden udgift for mig.

Påtaleberettiget i henhold til foranstående er fredningsnævnet for *Thisted* amt og *Sjørring* menighedsråd hver for sig. *Sjørring* den *10/6* 1954.

Charles Tobiasen

Idet fredningsnævnet for *Thisted* amt modtager og godkender foranstående fredningstilbud, bestemmes det, at tilbudet skal lyses som servitut på matr. nr. *6cb* af *Sjørring* by *Sjørring* sogn.

af hartkorn: *0* tdr. *0* skp. *0* fdk. *1 1/2* alb. hvilket matr. nr. i forbindelse med matr. nr. *6cb* udgør et landbrug.

Det fredede areal ses indtegnet på vedlagte kort, af hvilket en genpart bedes henlagt på akten M.h.t. pantehæftelser, brugsrettigheder, servitutter og øvrige byrder hen-

Fredningsnævnet for *Thisted* amt, den *14/7* 1954. vises til tingbogen

21 JULI 1954

REG. NR. 1309 A

Matr.nr. 6cd Sjørring by og sogn.

Anmelder:
FREDNINGSNÆVNET
FOR
THISTED AMTSRÅDSKREDS
dommerkontoret i Vestervig

Fredningstilbud.

Undertegnede *fr. gærligt Laurits Sv. Larsen*
tilbyder herved som ejer af matr. nr. *6 cd*

af *Sjørring* by *Sjørring* sogn,
at lade nedennævnte areal af ovennævnte matr. nr. frede.

Arealet beskrives således: *en beæmme langs det sydvestre
kierogårdsside, nemlig den del af matr. nr. 6 cd, der ligger
øst for en linie, der løber fra et punkt beliggende 15 m.
fra Thistedens side af gårds matr. 2 nord ad vejen og vinkelret
mod vest mod 6 cd's sydvestre del mod 6 cd.*

Fredningen har følgende omfang:

Arealet må ikke bebygges eller beplantes, midlertidigt eller vedvarende, således at
udsigten til og fra kirken hindres, ligesom der heller ikke på arealet må graves grus eller
anbringes transformatorstationer, telefon- og telegrafmaster o. lign.; der må ikke opsættes
skure, udsalgssteder, isboder, vogne til beboelse eller opbevaring af redskaber eller lign. skøn-
hedsforstyrrende genstande.

Jeg forbeholder mig dog ret til at

For fredningen kræver jeg ingen erstatning

Jeg er indforstået med, at ovenstående fredningstilbud tinglyses på min ejendom matr. nr.
6 cd af *Sjørring* by *Sjørring* sogn,

dog uden udgift for mig.

Påtaleberettiget i henhold til foranstående er fredningsnævnet for *Thisted*
amt og *Sjørring* menighedsråd hver for sig.
Sjørring den *10/7* 1954

Laur. Sv. Larsen

Idet fredningsnævnet for *Thisted* amt modtager og godkender foranstående
fredningstilbud, bestemmes det, at tilbudet skal lyses som servitut på matr. nr. *6 cd*
af *Sjørring* by *Sjørring* sogn,

af hartkorn: 0 tdr. 0 skp. 1 fdk. 0 alb., hvilket matr. nr. i forbin-
delse med matr. nr. *6 cd* udgør et landbrug.

Det fredede areal ses indtegnet på vedlagte kort, af hvilket en genpart bedes henlagt på akten
M.h.t. pantehæftelser, brugsrettigheder, servitutter og øvrige byrder
Fredningsnævnet for *Thisted* amt, den *19/7* 1954, henvises til ting-
bogen.

3 SEP. 1955

Matr. nr. 662 Sjørring by og sogn.

Anmelder:

Fredningstilbud.

FREDNINGSNÆVNET
FOR
THISTED AMTSRÅDSKREDS
dommerkontoret i Vestervig

Undertegnede Mads Christensen
tilbyder herved som ejer af matr. nr. 662

af Sjørring by Sjørring sogn,
at lade nedennævnte areal af ovennævnte matr. nr. frede.

Arealet beskrives således: Arealet strækker sig over en bredde
på ca. 100 m mod Syd

Fredningen har følgende omfang:

Arealerne må ikke bebygges eller beplantes, midlertidigt eller vedvarende, således at udsigten til og fra kirken hindres, ligesom der heller ikke på arealerne må graves grus eller anbringes transformatorstationer, telefon- og telegrafmaster o. lign.; der må ikke opsættes skure, udsalgssteder, isboder, vogne til beboelse eller opbevaring af redskaber eller lign. skønhedsforstyrrende genstande.

~~Jeg forbeholder mig dog ret til at~~

For fredningen kræver jeg ingen erstatning.

Jeg er indforstået med, at ovenstående fredningstilbud tinglyses på min ejendom matr. nr. 662 af Sjørring by Sjørring sogn,

dog uden udgift for mig.

Påtaleberettiget i henhold til foranstående er fredningsnævnet for Thisted amt og Sjørring menighedsråd hver for sig.

Sjørring den 20/4 1955

Mads Christensen

Idet fredningsnævnet for Thisted amt modtager og godkender foranstående fredningstilbud, bestemmes det, at tilbudet skal lyses som servitut på matr. nr. 662 af Sjørring by Sjørring sogn.

af hartkorn: 0 tdr. 3 skp. 1 fdk. 0 1/2 alb., hvilket matr. nr. i forbindelse med matr. nr. 1 d., 2 x, m. s. samt 3 c, Sjørring by udgør et landbrug.

Det fredede areal ses indtegnet på vedlagte kort, af hvilket en genpart bedes henlagt på akten. M.h.t. pantehæftelser, brugsrettigheder, servitutter og øvrige byrder Fredningsnævnet for Thisted amt, den 14/7 1955, henvises til tinglysbogen.

Matr.nr. 6bx Sjørring by og sogn.

Anmelder:

Fredningstilbud.

FREDNINGSNÆVNET
FOR
THISTED AMTSRÅDSKREDS
Dagmerkontoret i VestervigUndertegnede *frømr. Lars Weyhe*
tilbyder herved som ejer af matr. nr. *6bx*af *Sjørring* by *Sjørring* sogn,
at lade nedennævnte areal af ovennævnte matr. nr. frede.Arealet beskrives således: *Strække strækker sig over en Bænk*
paa 20 m mod Vest

Fredningen har følgende omfang:

Arealerne må ikke bebygges eller beplantes, midlertidigt eller vedvarende, således at udsigten til og fra kirken hindres, ligesom der heller ikke på arealerne må graves grus eller anbringes transformatorstationer, telefon- og telegrafmaster o. lign.; der må ikke opsættes skure, udsalgssteder, isboder, vogne til beboelse eller opbevaring af redskaber eller lign. skønhedsforstyrrende genstande.

Jeg forbeholder mig dog ret til at *en Telefonmast, der har sin Plads*
i Plads indenfor de 20 m bærer sin Plads.

For fredningen kræver jeg ingen erstatning.

Jeg er indforstået med, at ovenstående fredningstilbud tinglyses på min ejendom matr. nr.
6bx af *Sjørring* by *Sjørring* sogn,

dog uden udgift for mig.

Påtaleberettiget i henhold til foranstående er fredningsnævnet for *Thisted*
amt og *Sjørring* menighedsråd hver for sig.*Sjørring* den 29/4 1950*Ed. Chr. Olympeus Weje*Idet fredningsnævnet for *Thisted* amt modtager og godkender foranstående
fredningstilbud, bestemmes det, at tilbudet skal lyses som servitut på matr. nr. *6bx*af *Sjørring* by *8* sogn,af hartkorn: 0 tdr. 0 skp. 0 fdk. $2\frac{1}{4}$ alb. ~~hvilket matr. nr. i forbindelse med matr. nr.~~ ~~ibid. udgør et landbrug~~Det fredede areal ses indtegnet på vedlagte kort, af hvilket en genpart bedes henlagt på akten.
M.h.t. pantehæftelser, brugsrettigheder, servitutter og øvrige byrder
Fredningsnævnet for *Thisted* amt, den 14/7 1954. henvises til ting-
bogen.

Matr.nr. 19a Sjørring by og sogn.

Anmelder:

FREDNINGSNÆVNET
FOR
THISTED AMTSRÅDSKREDS
dommerkontoret i Vestervig

Fredningstilbud.

Undertegnede *Gerardus Paul Karsten Paulsen*
tilbyder herved som ejer af matr. nr. 19a

af *Sjørring* by *Sjørring* sogn,
at lade nedennævnte areal af ovennævnte matr. nr. frede.

Arealet beskrives således: *Streket strækker sig over en Bræmme
paa 30 m mod Vests*

Fredningen har følgende omfang:

Arealerne må ikke bebygges eller beplantes, midlertidigt eller vedvarende, således at udsigten til og fra kirken hindres, ligesom der heller ikke på arealerne må graves grus eller anbringes transformatorstationer, telefon- og telegrafmaster o. lign.; der må ikke opsættes skure, udsalgssteder, isboder, vogne til beboelse eller opbevaring af redskaber eller lign. skønhedsforstyrrende genstande.

Jeg forbeholder mig dog ret til at

For fredningen kræver jeg ingen erstatning.

Jeg er indforstået med, at ovenstående fredningstilbud tinglyses på min ejendom matr. nr. *19a* af *Sjørring* by *Sjørring* sogn,

dog uden udgift for mig.

Påtaleberettiget i henhold til foranstående er fredningsnævnet for *Thisted* amt og *Sjørring* menighedsråd hver for sig.

Sjørring, den *21/4* 19 *56*

Gerardus Paulsen

Idet fredningsnævnet for *Thisted* amt modtager og godkender foranstående fredningstilbud, bestemmes det, at tilbudet skal lyses som servitut på matr. nr. *19a* af *Sjørring* by *Sjørring* sogn,

af hartkorn: *0* tdr. *1* skp. *3* fdk. *2 1/2* alb., hvilket matr. nr. i forbindelse med matr. nr. *19a* ibd. udgør et landbrug.

Det fredede areal ses indtegnet på vedlagte kort, af hvilket en genpart bedes henlagt på akten. M.h.t. pantehæftelser, brugsrettigheder, servitutter og øvrige byrder hen- Fredningsnævnet for *Thisted* amt, den *17/7* 1957.. vises til ugbogen.

Et denne kopi af matrikelkortet er endvidere indtegnet - delvis efter opmåling - og vist med rød skravering:

1. Et areal af matr. nr. 6^{ca}, som agtes fredet i h.t. forlig af 10/6 - 1954 mellem fredningsnævnet og ejeren.
2. Et areal af matr. nr. 6^{cb}, som agtes fredet i h.t. forlig af 10/6 - 1954 mellem fredningsnævnet og ejeren.
3. Et areal af matr. nr. 6^{cd}, som agtes fredet i h.t. forlig af 10/6 - 1954 mellem fredningsnævnet og ejeren.

Thisted, den 1 juli 1954

H. E. Herling
landinspektør



Terræn af
Sjörning By

Sogn: Sjörning

Herred: Hundborg

Amt: Thisted

Nærværende kort suppleret f.s.v. ang. matr. nr. 6^{cd}, udstykket i jan. 1954, og en del af matr. nr. 6^{bz}, hvorefter er indtegnet og vist med rød skravering:

1. Et areal af matr. nr. 6^{bx}, som agtes fredet i h.t. forlig af 20/4 - 1950 mellem fredningsnævnet og ejeren.
2. Et areal af matr. nr. 6^{bz}, som agtes fredet i h.t. forlig af 20/4 - 1950 mellem fredningsnævnet og ejeren.
3. Et areal af matr. nr. 19^c, som agtes fredet i h.t. forlig af 20/4 - 1950 mellem fredningsnævnet og ejeren.

Thisted, den 8 juni 1954

H. E. Herling
landinspektør

Rigtig kopi af matrikelkortet.

Direktoratet for Matrikelvæsenet i maj 1951

Magnus Jensen

Målforshold 1: 4000

500 m

FREDNINGSNÆVNET>

§	:	kr.	øre	Indført i dagbogen for retskreds nr. 74
§	:	-	-	Thisted købstad m. v., den 21 JULI 1954
§14 ^I :		-	-	
§14 ^{II} :	2	-	-	Lyst. Tingbog: bd. <i>hurry</i> bl 204
<hr/>				
Ialt		2	kr. - øre	Akt: skab B nr. 556

Frekselt
A. Frekselt
1954

Anmelder:

FREDNINGSNÆVNET
FOR
THISTED AMTSRÅDSKREDS

Vestervig

Efter ansøgning af og forhandling med ejeren af matr.nr. 6hz Sjørring by og sogn, gårdejer meds Car. Christensen, meddeler undertegnede som påtaleberettigede dispensation fra ovenstående fredningsordrevitut i nedennevnte omfang:

1.

Uanset bestemmelserne om forbud mod bebyggelse af det fredede areal tillædes det herved, at det nederfor under a. beskrevne areal, der er angivet med rød skravering på vedlagte rids af 15. juni 1955, må udstykkes og bebygges som nedenfor omhandlet under b-c.

a.

Arealet begrænses mod nord af matr.nr. 6cd Sjørring by og sogn, mod syd af en parallel linie i 100 meters afstand fra fornævnte matr.nr. 6cd's sydskel samt mod vest og øst af linier parallelle med matr.nr. 6hz' vestskele mod statsbanearealet i en afstand af hhv. 7,65 og 25,86 meter fra dette skel.

b.

På det under a. beskrevne areal må kun opføres ejendomme i villastil med eet beboelseslag og udnyttet tagetage.

c.

Det under a. ommeldte areal må kun udstykkes til byggegrunde, der har en facade på mindst 20 meter til den vest for langs statsbanearealet projekterede 6 meter brede private fællesvej som er angivet med gul farve på det under 1. nævnte rids.

2.

Uanset bestemmelserne om forbud mod beplantning af det fredede areal tillades det herved, at såvel det under 1. som det nedenfor under a. beskrevne areal, der er angivet med grøn skravering på det under 1. nævnte rids, må benyttes og beplantes som nedenfor under b. omhandlet.

a.

Det grønt skraverede areal på ridsen er beliggende øst for det under 1a. beskrevne rødskraverede areal, hvis østskel samt forlængede nord- og sydskel er hhv. vest- samt nord- og sydgrænse for arealet, der mod øst begrænses af en med den under 1c. omhandlede vej trukket parallel linie i en afstand af 50 meter fra vejens østside.

b.

Bortset fra den under 1. tilladte bebyggelse og projekterede vej må de under 2. beskrevne arealer kun benyttes til have, og beplantning på disse arealer skal stedse holdes nede, således at den til enhver tid højst er 4 meter over nævnte vejs midtlinie.

Iøvrigt forbliver fredningsservitutten uændret i alle dens ord og punkter.

Sjørring menighedsråd

FREDNINGSNÆVNET

den 18. ~~juli~~^{august} 1955.

FOR

THISTED AMTSRÅDSKREDS d. 23. juli 1955.

Gunglæsther Christoffe Rantree / Mch
Bertha Lorenson Henry Nielsen Peder Bak
E. M. J. Takkedal Jøns Jensen Thaarup
Arnes Chr Olsen

§	:	kr.	øre	Indført i dagbogen for retskreds nr. 74
§	:	-	-	Thisted købstad m. v., den = 3 SEP. 1955
§14 ^I :		-	-	
§14 ^{II} :	2	-	-	Lyst. bogbog: bd. Sjørring bl. 206

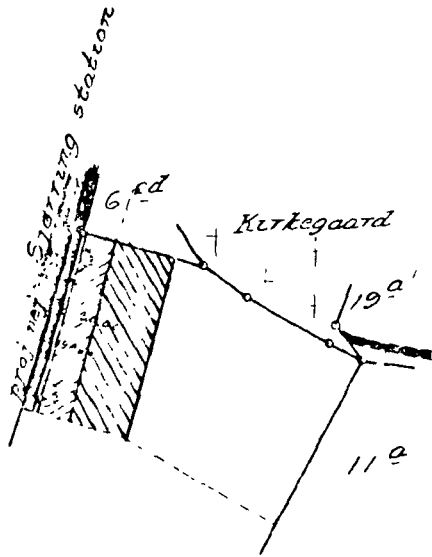
Ialt 2 kr. - øre

Bet. -

akt: skab B nr. 556.

Freksen
 J. Freksen
 or

Kort vedlagt.



Skals 1/4000
vedr en del af matr nr 6^{bx}

Sjørring by,

Sjørring sogn, Hundborg herred, Thisted amt

Med gul farve er angivet en projekteret vej langs banen
Med grønne linier er angivet øst- og vestskel (50m's
afstand) for fremtidige parceller fra matr nr 6^{bx} in-
denfor det fredede areal af dette matr nr
Med røde punkterede linier er angivet byggelinier
(henhv 1,65m og 19,86m øst for den private vejs øst-
side) imellem hvilke (den rødskraverede del) der må
bebygges med villaer.
Med grøn skravering er angivet det areal af parcel-
terne, der ikke må bebygges, men beplantes med ikke
for høj beplantning

Thisted, den 15. juni 1955.

Poul Boe
Landinspektør

1/4000

500m

POUL BOE
LANDINSPEKTØR
N. Smed Søndergades 611,
THISTED
9452-1955

At den re kort-gærdart er højlig genført af det originale kort af Sjørring by og sogn

matr. nr. 6^{bx} Sjørring by og sogn

Poul Boe

Thisted, 15 juni 1955

Y-1 1101

DISPENSATIONER>

Afgørelser – Reg. nr.: 01309.01

Dispensationer i perioden: 26-02-1976

Udskrift

af

forhandlingsprotokollen for fredningsnævnet for Viborg amts nordlige fredningskreds.

Den 26. februar 1976 holdt fredningsnævnet for Viborg amts nordlige fredningskreds møde på nedennævnte ejendom.

Mødt var formanden, dommer Lind Larsen, Nykøbing Mors, og medlemmerne, vurderingsformand H. Ovesen Nygaard, Kallerup, og ~~gårdejer Peder Fink Jørgensen~~ suppleanten for det kommunevalgte medlem, gårdejer Alfred Andersen, Tved.

Der foretoges:

Sag nr. F 31/1976

Andragende fra landinspektørerne P. Boe & J. Wolters, Thisted, for lærer J. C. Rokkjær, Sjørring, om dispensation fra deklARATION vedrørende kirkefredning til tilbygning til eksisterende énfamiliehus på matr. nr. 6 bz Sjørring by og sogn.

Der fremlagdes skrivelse af 13. februar 1976 fra landinspektørerne P. Boe & J. Wolters, Thisted, med bilag, bilag 1 - 3.

For og med lærer J. C. Rokkjær, Sjørring, mødte landinspektør P. Boe, Thisted.

For menighedsrådet mødte formanden, gårdejer J. Svelgaard Thomsen, Sjørring.

Landinspektør Boe oplyste, at der ønskes en forlængelse af huset i samme materiale og højde som det eksisterende bus 4,24 m øst for

garagen, hvilket svarer til ca. 3 m inden for kirkefredningen.

Menighedsrådsformand Svalgård Thomsen havde intet at indvende mod det ansøgte.

Androgeren, lærer J. C. Rokkjær, erklærede sig indforstået med, at fredningsdeklaration af 14. juli 1954 med påtegning af 25. juli 1955, tinglyses på hans ejendom.

Fredningsnævnet meddelte dispensation fra kirkefredningen som ansøgt.

Sagen sluttet.

Mødet hævet.

Lind Larsen.

Indsendt af sogndieneren
Lind Larsen for Viborg
kommunale fredningsråd, den 2. marts 1976.

Lind Larsen
Lind Larsen.

Fredningsnævnet for Nordjylland
Nordlige del, Badehusvej 17,
9000 Aalborg, tlf. 96307000

Aalborg den 22. marts 2010


By- og Landskabsstyrelsen
Haraldsgade 53
2100 København Ø.

Modtaget i
By- og Landskabsstyrelsen
24 MRS. 2010

FS 63/2009 - Vedr. Maskinhus og depotplads ved Sjørring Kirke

Vedlagt fremsendes fredningsnævnets afgørelse af dags dato i ovennævnte sag. Protokoludskrift vedlægges.

Klagevejledningen fremgår af afgørelsen.



Sortsøe Jensen

Mandag, den 8. marts 2010 afholdt fredningsnævnet for Nordjylland, nordlige del besigtigelse i

FS 63/2009:

Ansøgning om tilladelse til anlæg af depotplads, plads for containere samt bygning til brug for maskiner på matr.nr. 19c og 19e Sjørring By, Sjørring, der er omfattet af deklaration af 14. juli 1954 til sikring af Sjørring kirkes frie beliggenhed.

Nævnet var mødt ved formanden, dommer Sortsøe Jensen og det ministerielt udpegede medlem Per Therkildsen.

For Thisted kommune mødte Finn Skovbakke og Tina Bach,

For Miljøcenter Aalborg mødte Nils Schou,

For Jørgen Raabys Tegnestue mødte Carl- Peter Krarup.

Der fremlagdes ansøgning af 3. september 2009 fra Jørgen Raabys Tegnestue med bilag 1 - 4.

Nævnsformanden redegjorde kort for deklarationen, hvorefter der i en bræmme på 30 meter mod øst ikke må opføres bygninger, der vil kunne hindre udsigten fra og indsigten til kirken ligesom der ikke må graves grus .

Det fremgår af ansøgningen, at der mellem "den gamle kirkegård" og "den nye kirkegård" sydøst for kirken på et areal, der nu ejes af menighedsrådet ønskes opført et maskinhus ca. 11 x 4 meter med ca. 5,80 meter til kip. Materialet skal være træ "1 på 2", sortmalet samt med rødt tegltag.

Placeringen vil blive i en forsænkning i terrænet, der i forvejen er lavtliggende i forhold til resten.

Depotpladsen ønskes etableret øst for maskinhuset som nedgravede vand-skurede kummer med kant ca. 20 cm. over terræn.

Det oplystes, at Stiftøvrigheden ved kirkegårds konsulenten har udtalt sig positivt i sagen før henvendelsen til fredningsnævnet.

Hverken Thisted kommune eller Miljøcenter Aalborg havde bemærkninger til det ansøgte.

Sagen udsattes til votering med det kommunale medlem.

Sortsøe Jensen

Aalborg den 22. marts 2010

Jørgen Raaby's tegnestue I/S
Idylvej 5
7700 Thisted

FS 63/2009 - Vedr. Maskinhus og depotplads ved Sjørring Kirke

Den 23. september 2009 har De for menighedsrådet ved Sjørring kirke ansøgt om dispensation til opførelse af et maskinhus og anlæg af depotplads ved Sjørring kirke på matr.nr. 19 c og 19 e Sjørring der er erhvervet af menighedsrådet til kirkegårdsudvidelse.

Arealet er omfattet af deklARATION af 14. juli 1954 (på opr. matr.nr. 19a) til sikring af kirkens frie beliggenhed.

Maskinhuset vil blive af følgende dimensioner: længde ca. 11 meter, bredde ca. 4 meter og højde til kip 5,8 meter, som angivet på tegning A04 af 29. august 2008.

Huset vil blive placeret ved det oprindelige kirkegårdsdiges sydøstlige hjørne og depotpladsen umiddelbart syd for dette.

Fredningsnævnet har foretaget besigtigelse. Protokoludskrift vedlægges.

Nævnet har voteret på stedet og efterfølgende skriftligt.

Det ansøgte kan godkendes, idet placeringen sker på terræn lavtbeliggende i forhold til kirken.

Det forudsættes, at eksisterende depoter fjernes.

Tilladelsen, der er meddelt i medfør af naturbeskyttelseslovens § 50, stk. 1 kan inden 4 uger påklages til Naturklagenævnet. Skriftlig klage fremsendes til fredningsnævnet til videre foranstaltning.

Tilladelsen må ikke udnyttes inden klagefristens udløb og bortfalder, såfremt den ikke udnyttes inden 3 år.

Det er en betingelse for Naturklagenævnets behandling af en klage, at der indbetales et gebyr på 500 kr. Naturklagenævnet vil opkræve gebyret, når klagen er modtaget fra fredningsnævnet og behandlingen af klagen bliver først påbegyndt, når gebyret er modtaget. Gebyret bliver tilbagebetalt, hvis der gives medhold i klagen.

Kopi er fremsendt til:

1. Per Therkildsen
2. Carl Gustav Larsen
3. Miljøcenter Aalborg
4. Danmarks Naturfredningsforening
5. Danmarks Naturfredningsforening v/Poul Alstrup
6. Danmarks Naturfredningsforening v/Poul Sivertsen
7. By- og landsskabsstyrelsen
8. Menighedsrådet v/Sjørring kirke.
9. Provstiudvalget, Hindingsvej 1, 7700 Thisted
10. Aalborg Stiftsøvrighed
11. Thisted kommune

Den 31. oktober 2016

FN-NJN-43-2016: Nyt enfamiliehus i Sjørring

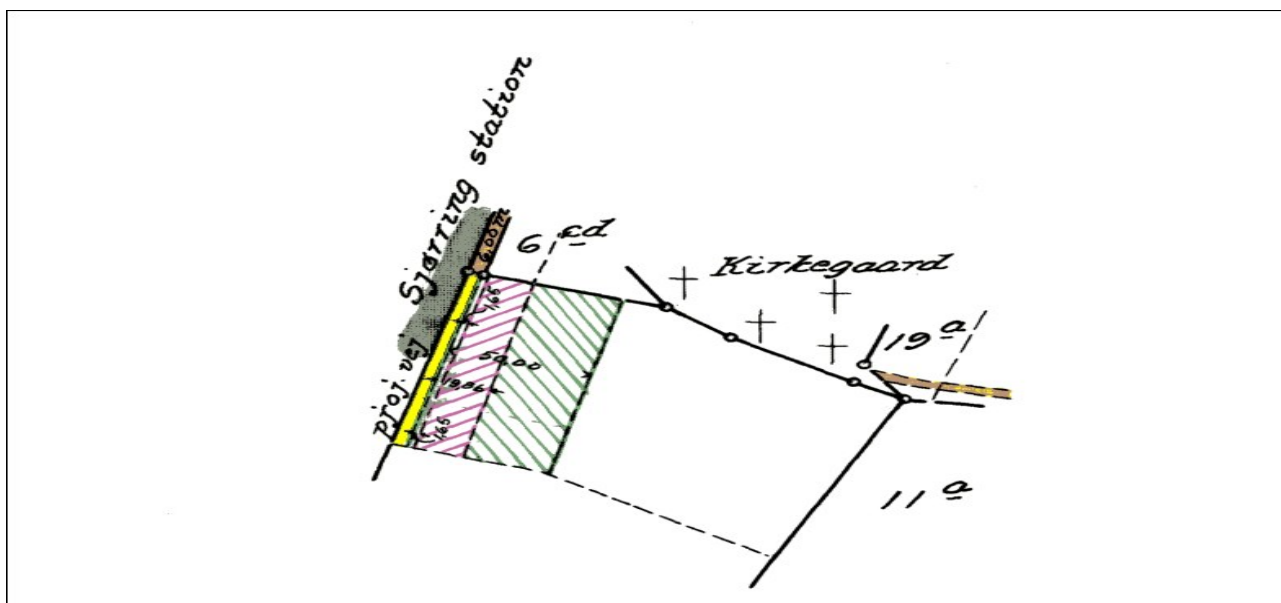
Fredningsnævnet har den 18. august 2016 fra Thisted Kommune modtaget en anmodning om tilladelse til efter nedrivning af eksisterende bebyggelse at opføre et enfamiliehus på matr.nr. 6ck Sjørring by, Sjørring, beliggende Brogårdsvej 15, 7700 Thisted. Ansøgningen er indgivet af ejendommens ejer, Stig Jørgensen.

Fredningsnævnet har efter besigtigelse af ejendommen besluttet at meddele dispensation. Begrundelsen for afgørelsen er anført nedenfor i afsnittet om fredningsnævnets afgørelse.

Sagens baggrund

Ejendommen er omfattet af deklARATION af 14. juli 1954 til sikring af Sjørring kirkes frie beliggenhed, hvorefter arealerne blandt andet ikke må bebygges eller beplantes, midlertidigt eller vedvarende. Det fremgår yderligere, at uanset forbuddet mod bebyggelse af det fredede areale tillades det, at det neden for under a. beskrevne areal, der er angivet med rød skravering på rids af 15. juni 1955, må udstykkes og bebygges. Arealet afgrænses mod nord af matr.nr. 6cd Sjørring by, Sjørring, mod syd af en parallel linie i 100 meters afstand fra matr.nr. 6cd's sydskel samt mod vest og øst af linier parallelle med matr.nr. 6bz' vestskel mod statsbanearealet i en afstand af 7,65 og 25,86 meter fra dette skel.

På det under a. beskrevne areal må kun opføres ejendomme i villastil med ét beboelseslag og udnyttet tagetage.



Det fremgår af ansøgningsmaterialet, at der søges om tilladelse til at opføre en bolig på 155 m² heraf med en indbygget garage på 30 m² og indbygget udhus på 18 m². Ydervæggene opføres i

sandfarvede tegl facadesten, medens taget bliver i sorte vinge-betontagsten. Vinduer opføres i træ eller aluminium.

Fredningsnævnet har behandlet sagen på et møde med besigtigelse den 19. oktober 2016. I besigtigelsen deltog fredningsnævnet ved formanden, dommer Niels Bjerre, det ministerielt udpegede medlem Per Therkildsen og det kommunalt udpegede medlem Esben Oddershede. For Thisted Kommune mødte Finn Skovbakke og Kasper Møller Justesen, for Thisted Provstiudvalg mødte provst Marianne Amby, for Aalborg Stift mødte Mogens Andersen.

Thisted Kommune oplyste supplerende, at det fremgår af ansøgningen, at huset i forhold til det eksisterende hus ønskes rykket 7 m tilbage fra asfaltvejen og dermed ca. 7 m ind i fredningen. Husets højde bliver 5,35 m og dermed lidt højere end det eksisterende.

Mogens Andersen tilkendegav, at han gerne ser, at huset kun rykkes ca. 5 m tilbage fra asfaltvejen for derved at sikre mod præcedensvirkning i forhold til de øvrige ejendomme på vejen. Hertil kommer, at facaden på det nye parcelhus ud mod vejen vil flugte med naboejendommene.

Thisted Kommune erklærede sig enig heri og bemærkede, at huset ligger lavt i terrænet, også i forhold til nærmeste hus mod kirken.

Marianne Amby havde herefter ikke bemærkninger til det ansøgte.

Fredningsnævnets afgørelse

Deklaration til sikring af Sjørring kirkes frie beliggenhed betyder, at projektet kræver fredningsnævnets dispensation i medfør af naturbeskyttelseslovens § 50, stk.1, hvorefter fredningsnævnet kan meddele dispensation, hvis det ansøgte ikke strider mod fredningens formål

Efter de nu foreliggende oplysninger, herunder oplysningen om, at det nye parcelhus vil blive lavtliggende i forhold til nabohuset mod kirken, kunne fredningsnævnet meddele dispensation til en nybygning med en placering af facaden ud mod vejen i en afstand af ca. 5 m fra vejen.

Klagevejledning

Der kan klages over denne afgørelse til Natur- og Miljøklagenævnet. Klagefristen udløber 4 uger efter, at afgørelsen er meddelt. Er afgørelsen offentligt bekendtgjort, regnes klagefristen dog altid fra bekendtgørelsen. Klagen skal ifølge naturbeskyttelseslovens § 87 indgives via Natur- og Miljøklagenævnets Klageportal, der findes via Borger.dk eller Virk.dk, jf. også vejledningen på Natur- og Miljøklagenævnets hjemmeside www.nmkn.dk. Klagefristen udløber ved midnat på dagen for klagefristens udløb. Hvis klagefristen udløber på en lørdag eller en helligdag, forlænges fristen til den følgende hverdag.

Klageberettigede er, jf. naturbeskyttelseslovens § 86:

- Adressaten for afgørelsen,
- ejeren af den ejendom, som afgørelsen vedrører,
- offentlige myndigheder,
- en berørt nationalparkfond,
- lokale foreninger og organisationer, som har en væsentlig interesse i afgørelsen,
- landsdækkende foreninger og organisationer, hvis hovedformål er beskyttelse af natur og miljø, og

- landsdækkende foreninger og organisationer, som efter deres formål varetager væsentlige, rekreative interesser, når afgørelsen berører sådanne interesser.

Det er en betingelse for Natur- og Miljøklagenævnets behandling af en klage, at den, der klager, indbetaler et gebyr på 500 kr. Gebyret opkræves i forbindelse med klagens oprettelse i Klageportalen. Klagen behandles først, når gebyret er betalt. Vejledning om gebyrbetalingen kan ligeledes findes på Natur- og Miljøklagenævnets hjemmeside www.nmkn.dk.

Gebyret tilbagebetales, hvis klagesagen fører til, at den påklagede afgørelse ændres eller ophæves, hvis klageren får helt eller delvis medhold i klagen, eller hvis klagen afvises som følge af overskredet klagefrist, manglende klageberettigelse, eller fordi klagen ikke er omfattet af Natur- og Miljøklagenævnets kompetence. Det bemærkes, at hvis den eneste ændring af den påklagede afgørelse er forlængelse af en frist for efterkommelse af en afgørelse som følge af den tid, der er medgået til at behandle sagen i Natur- og Miljøklagenævnet, så tilbagebetales gebyret dog ikke.

Natur- og Miljøklagenævnet kan også beslutte at tilbagebetale klagegebyret, hvis der er indledt forhandlinger med afgørelsens adressat og/eller førsteinstansen om projektilpasninger, og disse forhandlinger fører til, at klager trækker sin klage tilbage, eller klager i øvrigt trækker sin klage tilbage, før Natur- og Miljøklagenævnet har truffet afgørelse i sagen. Gebyret tilbagebetales dog ikke, hvis Natur- og Miljøklagenævnet vurderer, at der er forhold, der taler imod at tilbagebetale gebyret, f.eks. hvis klagen trækkes tilbage meget sent, herunder efter at klager har haft et afgørelsesudkast i partshøring.

En dispensation må i henhold til naturbeskyttelseslovens § 87, stk. 3, ikke udnyttes, før klagefristen er udløbet, eller behandling af en eventuel klage måtte være afsluttet.

Det følger endvidere af naturbeskyttelseslovens § 50, stk. 1, jf. § 66, stk. 2, at dispensationen bortfalder, hvis den ikke udnyttes inden 3 år efter, at den er meddelt.

Med venlig hilsen



Niels Bjerre

Denne afgørelse sendes til:

1. Per Therkildsen,
2. Esben Oddershede,
3. Styrelsen for Vand- og Naturforvaltning,
4. Thisted Kommune, att. Kasper Møller Justesen,
5. Danmarks Naturfredningsforening, København,
6. Danmarks Naturfredningsforening v/ Ib Nord Nielsen,

7. Dansk Ornitologisk Forening, København,
8. Dansk Ornitologisk Forening v/ Jan S. Kristensen,
9. Dansk Botanisk Forening v/ Flemming Thorning-Lund,
10. Menighedsrådet ved Sjørring kirke v/ Kirsten Dueholm Fonseca
11. Provstiudvalget, Hindingvej 1, 7700 Thisted,
12. Aalborg Stift.
13. Stig Jørgensen.

Fredningsnævnet for Nordjylland, nordlig del,
Badehusvej 17, 9000 Aalborg,
telefon 3025 5459
mail:nordjyllandnord@fredningsnaevn.dk

Den 11. august 2024

Thisted Kommune

FN-NJN-22-2024: Ny præstebolig ved Sjørring kirke.

Fredningsnævnet har den 2. maj 2024 fra Thisted Kommune modtaget ansøgning om tilladelse til at opføre en ny præstebolig på matr.nr.19f og 11e Sjørring By, Sjørring, beliggende Næstrupvej 4, Sjørring, 7700 Thisted, der ejes af Sjørring-Skjoldborg pastorat.

Fredningsnævnet har behandlet sagen på et møde med besigtigelse og har besluttet at meddele dispensation. Begrundelsen for afgørelsen fremgår neden for under afsnittet om fredningsnævnets afgørelse.

Sagens baggrund

Arealet er omfattet af deklARATION af 14. juli 1954 til sikring af Sjørring kirkes frie beliggenhed.

Kirkegårds konsulent Mogens Andersen har på vegne Aalborg Stiftsøvrighed i en mail af 28. maj 2024 bemærket:

”...

Sagen omfatter en sag om opførelse af en ny præstebolig med offentligt kontor. Bygningen placeres syd for kirkegården og delvis på kirkefredet areal. Matriklerne som præsteboligen placeres på, ejes af Sjørring-Skjoldborg pastorat.

Det oplyses i sagen, at terrænet ved byggegrunden er kuperet og falder mod syd, derved er bygningen placeret på langs og inddelt i flere niveauer for at tilpasse sig landskabet og skærme mindst mulig for kirken. Bygningen er desuden placeret langt mod øst, for at minimere udkiksgener til og fra kirken, mindske arealet, der tages fra kirkens matrikel og få en tættere forbindelse til eksisterende villakvarter mod øst.

Arkitekturen i præsteboligen balanceres således, at den tilpasser sig det eksisterende bebyggede miljø, der blandt andet består af 1960-70'ers huse med saddeltag, samtidig med at bygningen skiller sig ud og markerer sig som en selvstændig bygning.

Thisted Kommune skal også give landzonetilladelse til det ansøgte. Kommunen vurderer, at denne tilladelse kan gives.

Til sagen bemærkes, at skønmæssigt vil ca. 14 m af bygningens vestlige del ligge inden for det fredede område. Bygningen opføres ca. 7,5 m lavere end terrænniveauet ved kirken og bygningens tagrygning vil ligge ca. 1,4 m lavere end terrænniveauet ved kirken. Bygningen vil derfor ikke tage udsynet til eller fra kirken.

Sagen blev drøftet med folkekirkens konsulenter på et møde 16.11.2023. På mødet blev det anbefalet, at bygningen blev trukket så langt mod øst som muligt med henblik på at berøre det fredede område så lidt som muligt og for at knytte bygningen til eksisterende bebyggelse.

Bygningen er i det fremsendte projekt trukket betydeligt mod øst. Det vurderes derved, at bygningen ikke vil påvirke indsynet til og udsynet fra kirken uacceptabelt.

Det anbefales, at fredningsnævnet meddeler dispensation til opførelse af bygningen.


...”

Arkitektfirmaet Byg og Brand ApS. har i en mail af 5. august 2024 om en ændring af projektet oplyst følgende:

”...

Sagen er den, at der ved nærmere undersøgelse er kommet frem at der er placeret en spildevandsledning, samt en regnvandsledning fra Thy Forsyning på grunden. Der må ikke bygges ovenpå ledningerne og Thy Forsyning ønsker og anbefaler at vi placerer byggeriet med en respekt afstand på 5 meter fra ledningerne. Det opdaterede tegningsmateriale viser den nye mulige placering af byggeriet, som overholder denne afstand.

Flytningen af bygningen vil medføre at byggeriet placeres lidt længere inde i fredningen, men vil samtidig medføre at byggeriet sænkes yderligere ca. 15 cm i forhold til kirken, hvorfor det er vores vurdering af flytningen af bygningen ikke påvirker indsigten til og udsigten fra kirken negativt i forhold til tidligere fremsendte ansøgning...”



Ovenfor ses ny placering.

Det er om boligens areal oplyst (se ovenfor):

Areal Bolig 217 m²

Garage 68 m²

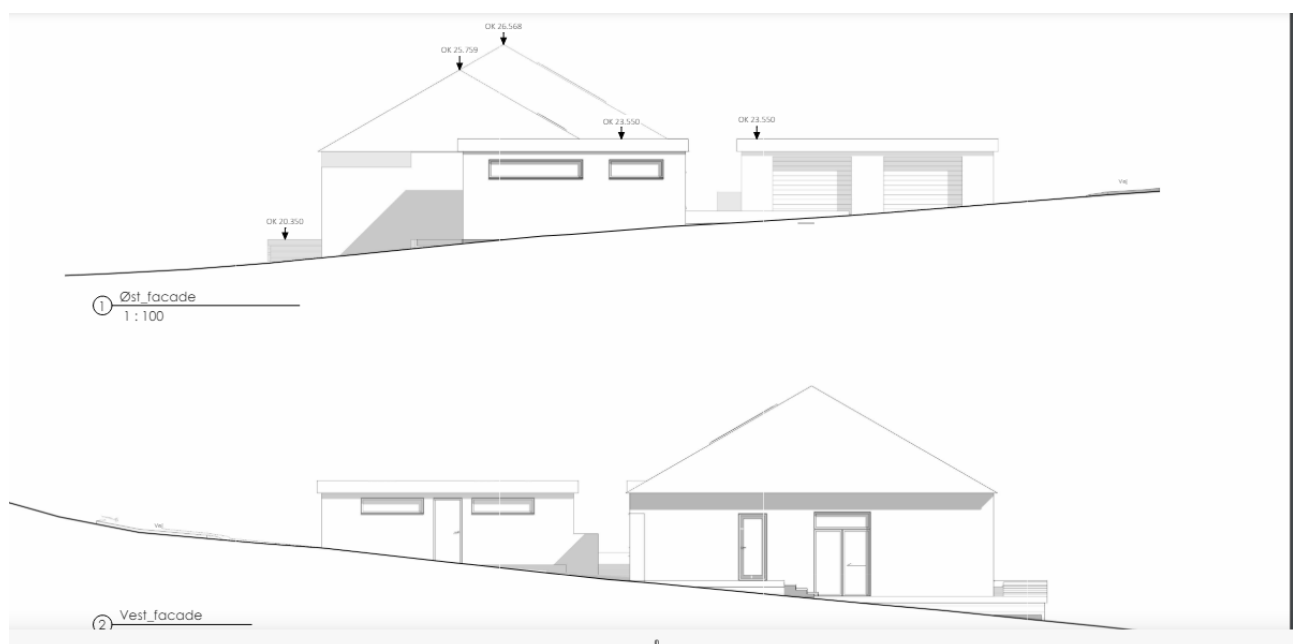
Overdækket areal 60 m²

Overdækning entre 3 m²

Præstekontor 71 m²

I alt: 419 m²

Udformning:



Thisted Kommune har i en mail af 29. maj 2024 om Natura2000- og Habitatområde oplyst følgende:

” ...

Det ansøgte projekt ligger uden for **Natura 2000-område**. Nærmeste Natura 2000-område er Natura 2000- område nr. 27 Hvidbjerg Å, Ove Sø og Ørum Sø, som består af habitatområde nr. 27 og fuglebeskyttelsesområde nr. 21. Projektet ligger ca. 690 m sydøst for habitatområdet og ca. 13km nordøst for fuglebeskyttelsesområdet.

Grundet afstanden og projektets placering inde i Sjørring by, vurderer Thisted kommune at projektet ikke i sig selv eller i sammenhæng med andre planer eller projekter, vil medføre en påvirkning på arter eller naturtyper på udpegningsgrundlaget for området. Der er derfor ikke behov for en nærmere konsekvensvurdering.

Bilag IV

Habitatdirektivet forpligtiger medlemslandene til en streng beskyttelse af en række dyre- og plantearter listet på direktivets bilag IV jævnfør habitatbekendtgørelsens § 10, stk. 1, nr. 1 og nr. 2. Denne beskyttelse skal sikre, at arterne bl.a. ikke jages og indsamles samt, at arternes raste- og ynglesteder ikke beskadiges eller ødelægges. Vurderingen af om arternes yngle- eller leveområder ødelægges, skal ses ud fra en bredere økologisk forståelse (vedvarende økologisk funktionalitet), således kan der inden for et lokalområde være flere yngle- og rasteområder, og et projekt kan derfor gennemføres så længe den økologiske funktionalitet af yngle- og rasteområdet opretholdes på mindst samme niveau.

Følgende bilag IV-arter kan have levested i eller nær projektområdet; skimmel flagermus, trold flagermus, vandflagermus og birkemus. Projektområdet vurderes ikke at være egnet yngle- eller rasteområde for birkemus da det er en græsmark. Projektområdet vurderes ikke at omfatte egnede yngle- eller rasteområder for flagermus-arterne. Da der ikke fældes træer, nedrives bygninger eller ændres væsentligt på ledelinjer i landskabet, vurderes det at projektet ikke at påvirke arterne. Samlet set vurderes det at den økologiske funktionalitet bevares på minimum sammen niveau.

...”

Fredningsnævnets behandling af sagen

Fredningsnævnet har behandlet sagen på et møde med besigtigelse den 6. august 2024. I besigtigelsen deltog fredningsnævnet ved formanden, dommer Niels Bjerre, det statsligt udpegede medlem Ditte Svendsen og det kommunalt udpegede medlem Esben Oddershede.

For Aalborg Stiftsøvrighed mødte kirkegårdskonsulent Mogens Andersen. For Thisted Provsti mødte Lisbeth Damgren. For menighedsrådet ved Sjørring-Skjoldborg pastorat mødte Søren Berthelsen, Niels Henning Nielsen og Karin Fenger Madsen.

For Thisted Kommune mødte Klavs Bærent Iversen.

Arkitekt Tor Pedersen var mødt og Friluftsrådet var mødt ved Pia Sloth.

Danmarks Naturfredningsforening v/ Ib Nord Nielsen deltog ikke i mødet, men havde i et tidligere møde oplyst, at der ikke var bemærkninger til byggeriet.

Mogens Andersen henviste til sin tidligere udtalelse og bemærkede, at byggeriets nye påtænkte placering ikke ændrede ved hans indstilling til fredningsnævnet. Det nye projekt medfører en ændring af placeringen af byggeriet med ca. 7 m mod syd og ca. 2 m mod vest. Byggeriet vil med den nye placering ligge ca. 15 cm lavere end det oprindeligt var projekteret. Projektet vil ikke i væsentlig grad hindre indsigt til og udsigt fra kirken, heller ikke set fra den nærliggende vej, som alene betjener få ejendomme.

Repræsentanten for Thisted Kommune oplyste, at arealerne ikke er § 3-beskyttede, og kommunen havde ingen indvendinger mod byggeriet.

Fredningsnævnets afgørelse

Fredning af arealer ved Sjørring kirke betyder, at projektet kræver fredningsnævnets dispensation i medfør af naturbeskyttelseslovens § 50, stk. 1, hvorefter fredningsnævnet kan meddele dispensation, hvis det ansøgte ikke strider mod fredningens formål.

Det fremgår endvidere af naturbeskyttelseslovens § 50, stk. 2, at fredningsnævnet kun kan meddele dispensation fra en fredning i eller uden for et internationalt naturbeskyttelsesområde, hvis det ansøgte ikke indebærer en forringelse af naturtyper og levesteder for arter eller betydelig forstyrrelse af arter, som området er udpeget for. Fredningsnævnet kan endvidere i medfør af § 50, stk. 3 kun meddele dispensation, hvis det ansøgte ikke kan ødelægge yngle- eller rasteområder i det naturlige udbredelsesområde for de dyrearter, der er nævnt i bilag 3 til loven, eller ødelægge de plantearter, der er nævnt i bilag 5 til loven, i alle livsstadier.

Fredningsnævnet vurderer på baggrund af sagens oplysninger, herunder navnlig det udarbejdede notat fra Thisted Kommune om Natura 2000 konsekvensvurdering og bilag IV-arter, at det ansøgte ikke er i strid med naturbeskyttelseslovens § 50, stk. 2 og 3.

Fredningsnævnet kan endvidere meddele dispensation fra fredningsbestemmelsen om hindring af udsigten fra og indsigten til kirken. Fredningsnævnet har blandt andet lagt vægt på kirkegårdskonsulentens udtalelse om den påtænkte bebyggelses lave placering mod syd set i forhold til kirken og dennes omgivelser. Hertil kommer, at alene en mindre del af præsteboligen ligger inden for det fredede areal.

Klagevejledning

Der kan klages over denne afgørelse til Miljø- og Fødevarerklagenævnet. Klagefristen udløber 4 uger efter, at afgørelsen er meddelt. Er afgørelsen offentligt bekendtgjort, regnes klagefristen dog altid fra bekendtgørelsen. Klagen skal ifølge naturbeskyttelseslovens § 87 indgives via Miljø- og Fødevarerklagenævnets digitale selvbetjening, jf. vejledningen på Miljø- og Fødevarerklagenævnets hjemmeside www.naevneneshus.dk. Klagefristen udløber ved midnat på dagen for klagefristens udløb. Hvis klagefristen udløber på en lørdag eller en helligdag, forlænges fristen til den følgende hverdag.

Klageberettigede er, jf. naturbeskyttelseslovens § 86:

- Adressaten for afgørelsen,
- ejeren af den ejendom, som afgørelsen vedrører,
- offentlige myndigheder,
- en berørt nationalparkfond,
- lokale foreninger og organisationer, som har en væsentlig interesse i afgørelsen,
- landsdækkende foreninger og organisationer, hvis hovedformål er beskyttelse af natur og miljø, og
- landsdækkende foreninger og organisationer, som efter deres formål varetager væsentlige, rekreative interesser, når afgørelsen berører sådanne interesser.

Det er en betingelse for Miljø- og Fødevarerklagenævnets behandling af en klage, at den, der klager, indbetaler et gebyr på 900 kr. for privatpersoner og 1.800 kr. for virksomheder og organisationer (2016-niveau). Klagegebyret reguleres den 1. januar hvert år efter den af Finansministeriet fastsatte sats for det generelle pris- og lønindeks som løbende offentliggjort i forslag til finanslov med virkning for klager, der modtages i Miljø- og Fødevarerklagenævnet fra og med den 1. februar 2017. Miljø- og Fødevarerklagenævnet offentliggør størrelsen af klagegebyret på sin hjemmeside www.naevneneshus.dk. Gebyret opkræves i forbindelse med klagens oprettelse i Miljø- og Fødevarerklagenævnets digitale selvbetjening. Klagen behandles først, når gebyret er betalt. Vejledning om gebyrbetalingen kan ligeledes findes på Miljø- og Fødevarerklagenævnets hjemmeside www.naevneneshus.dk. Gebyret tilbagebetales, hvis klagesagen fører til, at den påklagede afgørelse ændres eller ophæves, hvis klageren får helt eller delvis medhold i klagen, eller hvis klagen afvises som følge af overskredet klagefrist, manglende klageberettigelse eller fordi klagen ikke er omfattet af Miljø- og Fødevarerklagenævnets kompetence. Det bemærkes, at hvis den eneste ændring af den påklagede afgørelse er

forlængelse af en frist for efterkommelse af en afgørelse som følge af den tid, der er medgået til at behandle sagen i Miljø- og Fødevareklagenævnet, så tilbagebetales gebyret dog ikke.

Miljø- og Fødevareklagenævnet kan også beslutte at tilbagebetale klagegebyret, hvis der er indledt forhandlinger med afgørelsens adressat og/eller førsteinstansen om projektilpasninger, og disse forhandlinger fører til, at klager trækker sin klage tilbage, eller hvis klager i øvrigt trækker sin klage tilbage, før Miljø- og Fødevareklagenævnet har truffet afgørelse i sagen. Gebyret tilbagebetales dog ikke, hvis Miljø- og Fødevareklagenævnet vurderer, at der er forhold, der taler imod at tilbagebetale gebyret, f.eks. hvis klagen trækkes tilbage meget sent, herunder efter at klager har haft et afgørelsesudkast i partshøring.

En dispensation må i henhold til naturbeskyttelseslovens § 87, stk. 3, ikke udnyttes, før klagefristen er udløbet, eller behandling af en eventuel klage måtte være afsluttet.

Det følger endvidere af naturbeskyttelseslovens § 50, stk. 1, jf. § 66, stk. 2, at dispensationen bortfalder, hvis den ikke udnyttes inden 3 år efter, at den er meddelt.

Med venlig hilsen



Niels Bjerre

Denne afgørelse sendes til:

1. Ditte Svendsen,
2. Esben Oddershede,
3. Miljøstyrelsen,
4. Aalborg Stiftsøvrighed,
5. Thisted Provsti,
6. Menighedsrådet ved Sjørring-Skjoldborg pastorat,
7. Thisted Kommune, att. Klavs Bærent Iversen,
8. Danmarks Naturfredningsforening, København,
9. Danmarks Naturfredningsforening, Thisted,
10. Dansk Ornitologisk Forening, København,
11. Dansk Ornitologisk Forening, Thisted,
12. Dansk Botanisk Forening v/ Flemming Thorning-Lund,
13. Friluftsrådet, centralt,
14. Friluftsrådet, kreds Nordvest,
15. Arkitektfirmaet Byg & Brand.