

Afgørelser – Reg. nr.: 01307.00

Fredningen vedrører: Frørup Kirke

Domme

Taksationskommissionen

Naturklagenævnet

Overfredningsnævnet

Fredningsnævnet

**13-04-1950, 15-05-1950,
20-10-1950, 04-11-1950,**

Kendelser

Deklarationer

FREDNINGSNÆVNET >

Genspart.Matr.nr.: 55 b af
Frørup by og sogn.

Anmelder:

FREDNINGSNÆVNET FOR SVEND-
BORG AMTSRÅDSKREDS. Nyborg.

FREDNINGSOVERENSKOMST.

Stempelfri
lov nr. 140-1937.

Undertegnede sognerådsformand, gårdejer Hans Andersen, Frørup, erklærer sig villig til, som ejer af matr.nr. 55 b af Frørup by og sogn, at lade et areal af dette matr.nr. frede, for at sikre den fri beliggenhed af Frørup kirke.

Aralet beskrives således: hele matr.nr. 55 b.

Fredningen har følgende omfang:

Arealerne må ikke bebygges eller beplantes med udsigtsødeliggende beplæntning, ligesom der heller ikke på arealerne må anbringes transformatorstationer, telefon- og telegrafmaster og lignende, eller opsættes skure, udsalgsteder, isboder, vogne til beboelse eller opbevaring af redskaber eller lignende skønhedsforstyrrende genstande. Ejheller må ombygning af eksisterende bygninger foretages uden nævnets samtykke.

For fredningen kræver jeg ingen erstatning.

Jeg er enig i, at ovenstående fredningstilbud tinglyses på min ejendom matr.nr. 55 b af Frørup by og sogn, dog uden udgift for mig.

Påtaleberettiget i henhold til foranstående er fredningsnævnet for Svendborg amtsrådskreds.

Frørup, den 29/3 1950.

(sign.): Hans Andersen.

Idet fredningsnævnet for Svendborg amtsrådskreds modtager og godkender foranstående fredningstilbud, bestemmes det, at fredningen vil være at lyse på matr.nr. 55 b af Frørup by og sogn.

Fredningsnævnet for Svendborg amtsrådskreds, den 13/4 1950.

(sign.): Keiser-Nielsen.

Tinglysningspåtegning af 13/4 1950.

Genspartens rigtighed bekræftes:

Keiser-Nielsen

FREDNINGSNÆVNET>

Gensert.

REG. NR. 1302

15/5-50

Matr.nr. 1 a
Frørup by og sogn.

Anmelder:

FREDNINGSNÆVNET FOR SVEND-
BORG AMTSRÅDSKREDS. Nyborg.

FREDNINGSOVERENSKOMST.

Stempelfri
lov nr. 140-1937.

Undertegnede sognepræst, pastor N.H.B. Gohr, som formand for menig-
hedsrådet for Frørup kirkedistrikt, erklærer, at menighedsrådet er villigt
til, som ejer af matr.nr. 1 a af Frørup by og sogn, at lade et areal af det-
te matr.nr. frede, for at sikre den fri beliggenhed af Frørup kirke.

Arealet beskrives således: en brømme på 50 meters dybde langs vejen,
der løber ~~sør~~ nord og øst for matr.nr. 1 a.

Fredningen har følgende omfang:

Arealerne må ikke uden ~~den~~ fredningsnævnets samtykke bebygges eller be-
plantes med udsigtsdeløggende beplantning, ligesom der heller ikke på are-
alerne må anbringes transformatorstationer, telefon- og telegrafmaster og
lignende, eller opsættes skure, udsalgstæder, isboder, vogne til beboelse
eller opbevaring af redskaber eller lignende skønhedsforstyrrende genstande.

For fredningen kræves ingen erstatning.

Rådet er enigt i, at ovenstående fredningstilbud tinglyses på det
ejendom matr.nr. 1 a af Frørup by og sogn, dog uden udgift for rådet.

Påtaleberettiget i henhold til foranstående er fredningsnævnet for
Svendborg amtsrådskreds.

Frørup, den 29/3 1950.

(sign.): N.H.B. Gohr.

Idet fredningsnævnet for Svendborg amtsrådskreds modtager og godkender
foranstående fredningstilbud, bestemmes det, at fredningen vil være at lyse
på matr.nr. 1 a af Frørup by og sogn, af hartkorn: 4 tdr. 1 skp. 1 fdk.
2 3/4 alb.. Det fredede areal ses indtegnet på vedlagte kort, af hvilket
en genpart bedes henlagt på akten.

Fredningsnævnet for Svendborg amtsrådskreds, den 15/5 1950.

(sign.): Keiser-Nielsen.

Tinglysningspåtegning af 15/5 1950.

Genpartens rigtighed bekræftes:

Keiser-Nielsen

FREDNINGSNÆVNET >

Genpart.

Matr.nr.: 74 b
af Frørup by og sogn.

Anmelder:

FREDNINGSNÆVNET FOR SVEND-
BORG AMTSPRÆDSKREDS. Nyborg.

FREDNINGSOVEREENSKOMST

Stempelfri
lov nr. 140-1937.

Undertegnede gårdejer Peder Hansen og husejer Laurids Stampe erklærer sig villige til, som ejer af matr.nr. 74 b af Frørup by og sogn, at lade et areal af dette matr.nr. frede, for at sikre den fri beliggenhed af Frørup kirke.

Aralet beskrives således: en brømme på 50 meter regnet fra vejen nord for Frørup kirke.

Fredningen har følgende omfang:

Arealerne må ikke uden fredningsnævnets samtykke bebygges eller beplantes med udsigtsdeløggende beplantning, ligesom der heller ikke på arealerne må anbringes transformatorstationer, telefon- og telegrafmaster og lignende, eller opsættes skure, udsalgssteder, isboder, vogne til beboelse eller opbevaring af redskaber eller lignende skønhedsforstyrrende genstande. Ej heller må ombygning af eksisterende bygninger foretages uden nævnets samtykke.

For fredningen kræves ingen erstatning.

Vi er enige i, at ovenstående fredningstilbud tinglyses på ejendommen matr.nr. 74 b af Frørup by og sogn, dog uden udgift for os.

Påtaleberettiget i henhold til foranstående er fredningsnævnet for Svendborg amtsrådsreds.

Frørup, den 20/10 1950.

(sign.): Peder Hansen. Laurids Stamp. Henrik Haislund.

Idet fredningsnævnet for Svendborg amtsrådsreds modtager og godkender foranstående fredningstilbud, bestemmes det, at fredningen vil være at lyse på matr.nr. 74 b af Frørup by og sogn, af hartkorn: 0 tdr. 0 skp. 1 fdk. 0 alb..

Fredningsnævnet for Svendborg amtsrådsreds, den 20/10 1950.

(sign.): Keiser-Nielsen.

Tinglysningspåtegning af 4/11 1950.

Genpartens rigtighed bekræftes:

Klein-Nielsen

FREDNINGSNÆVNET >

REG. NR. 1307

(13/4-50)
4/11-50

Genpart.

Matr.nr. 55 g
Frørup by og sogn.

Anmelder:
FREDNINGSNÆVNET FOR SVEND-
BORG AMTSRÅDSKREDS. Nyborg.

FREDNINGSOVERENSKOMST.

Stempelfri
lov nr. 140-1937.

Undertegnede fru Marie Kirstine Hansen født Larsen af Frørup, som eneste og selvskiftende arving efter Jørgen Larsen, erklærer sig villig til, som ejer af matr.nr. 55 g af Frørup by og sogn, at lade dette areal frede, for at sikre den fri beliggenhed af Frørup kirke.

Arealet beskrives således: hele matr.nr. 55 g.

Fredningen har følgende omfang:

Arealet må ikke uden samtykke af fredningsnævnet bebygges eller beplantes med udsigtsdelæggende beplantning, ligesom der heller ikke på arealet må anbringes transformatorstationer, telefon- og telegrafmaster og lignende, eller opsættes skure, udsalgssteder, isboder, vogne til beboelse eller opbevaring af redskaber eller lignende skønhedsforstyrrende genstande. Ej heller må ombygning af eksisterende bygninger foretages uden nævnets samtykke.

For fredningen kræves ingen erstatning.

Vi er enig i, at ovenstående fredningstilbud tinglyses på ejendommen matr.nr. 55 g, af Frørup by og sogn, dog uden udgift for os.

Påtaleberettiget i henhold til foranstående er fredningsnævnet for Svendborg amtsrådskreds.

Frørup, den 1/6 1950.

(sign.): Marie Kirstine Hansen født Larsen.

Idet fredningsnævnet for Svendborg amtsrådskreds modtager og godkender foranstående fredningstilbud, bestemmes det, at fredningen vil være at lyse på matr.nr. 55 g af Frørup by og sogn.

Fredningsnævnet for Svendborg amtsrådskreds, den 4/11 1950.

(sign.): Keiser-Nielsen.

Tinglysningspåtegninger af 4/11 1950 og 6/3 1951.

Genpartens rigtighed bekræftes:

Klein-Nielsen

Genpart.

Matr.nr.: 86 f
Frørup by og sogn.

Anmelder:
FREDNINGSNÆVNET FOR SVEND-
BORG AMTSRÅDSKREDS. Nyborg.

FREDNINGSOVERENSKOMST.

Stempelfri
lov nr. 140-1937.

Undertegnede smedemester Knud Skjold, Frørup erklærer sig villig til, som ejer af matr.nr. 86 f af Frørup by og sogn, at lade et areal af dette matr.nr. frede, for at sikre den fri beliggenhed af Frørup kirke.

Aralet beskrives således: hele matr.nr. 86 f.

Fredningen har følgende omfang:

Arealerne må ikke uden fredningsnævnets samtykke bebygges eller beplantes med udsigtsdeløggende beplantning, ligesom der heller ikke på arealerne må anbringes transformatorstationer, telefon- og telegrafmaster og lignende, eller opsættes skure, udsalgsteder, isboder, vogne til beboelse eller lignende skønhedsforstyrrende genstande. Kjheller må ombygning af eksisterende bygninger foretages uden nævnets samtykke.

For fredningen kræver jeg ingen erstatning.

Jeg er enig i, at ovenstående fredningstilbud tinglyses på min ejendom matr.nr. 86 f af Frørup by og sogn, dog uden udgift for mig.

Påtaleberettiget i henhold til foranstående er fredningsnævnet for Svendborg amtsrådskreds.

Frørup, den 12/6 1950.

(sign.): Knud Skjold.

Idet fredningsnævnet for Svendborg amtsrådskreds modtager og godkender foranstående fredningstilbud, bestemmes det, at fredningen vil være at lyse på matr.nr. 86 f af Frørup by og sogn, af hartkorn: og alb..

Fredningsnævnet for Svendborg amtsrådskreds, den 4/11 1950.

(sign.): Keiser-Nielsen.

Tinglysningspåtegning af 4/11 1950.

Genpartens rigtighed bekræftes:

Keiser-Nielsen

REG. NR. 1307 4/11-50

Genpart.

Matr.nr.: 90 a
Frørup by og sogn.

Anmelder:

FREDNINGSNÆVNET FOR SVEND-
BORG AMTSRÅDSKREDS. Nyborg.

FREDNINGSOVERENSKOMST.

Stempelfri
lov nr. 140-1937.

Undertegnede arbejdsmand Ejgil Høyer, Frørup, erklærer sig villig til, som ejer af matr.nr. 90 a, Frørup by og sogn at lade dette areal frede, for at sikre den fri beliggenhed af Frørup kirke.

Arealet beskrives således: Hele matr.nr. 90 a.

Fredningen har følgende omfang:

Arealet må ikke bebygges uden samtykke af fredningsnævnet eller beplantes med udsigtsdeløggende beplantning, ligesom der heller ikke på arealet må anbringes transformatorstationer, telefon- og telegrafmaster og lignende, eller opstilles skure, udsalgsteder, isboder, vogne til beboelse eller opbevaring af redskaber eller lignende skønhedsforstyrrende genstande. Ejheller må ombygning af eksisterende bygninger foretages uden nævnets samtykke.

For fredningen kræver jeg ingen erstatning.

Jeg er enig i, at ovenstående fredningstilbud tinglyses på min ejendom matr.nr. 90 a af Frørup by og sogn, dog uden udgift for mig.

,den 2/6 1950.

(sign.): Ejgil Høyer.
Frørup.

Idet fredningsnævnet for Svendborg amtsrådskreds modtager og godkender foranstående fredningstilbud, bestemmes det, at fredningen vil være at lyse på matr.nr. 90 a af Frørup by og sogn, af hartkorn: 1/4 alb..

Fredningsnævnet for Svendborg amtsrådskreds, den 4/11 1950.

(sign.): Keiser-Nielsen.

Tinglysningspåtegning af 4/11 1950.

Genpartens rigtighed bekræftes:

Klein-Nielsen

Genpart.

REG. NR. 1307 4/11-50

Mat.nr.: 90 b og 90 c
Frørup by og sogn.

Anmelder:
FREDNINGSNÆVNET FOR SVEND-
BORG AMTSRÅDSKREDS. Nyborg.

FREDNINGSOVERENSKOMST.

Stempel fri
lov nr. 140-1937.

Undertegnede fodermester Marinus Sørensen, Frørup, erklærer sig vil-
lig til, som ejer af matr.nr. 90 b og 90 c af Frørup by og sogn, at lade
dette areal frede, for at sikre den fri beliggenhed af Frørup kirke.

Arealet beskrives således: hele matr.nr. 90 b og 90 c.

Fredningen har følgende omfang:

Arealerne må ikke uden samtykke af fredningsnævnet bebygges eller be-
plantes med udsigtsædelæggende beplantning, ligesom der heller ikke på
arealerne må anbringes transformatorstationer, telefon- og telegrafmaster
og lignende eller opættes skure, udsalgsteder, isboder, vogne til bebo-
else eller opbevaring af redskaber eller lignende skønhedsforstyrrende gen-
stande. Ej heller må ombygning af eksisterende bygninger foretages uden
nævnets samtykke.

For fredningen kræver jeg ingen erstatning.

Jeg er enig i, at ovenstående fredningstilbud tinglyses på min ejen-
dom matr.nr. 90 b og 90 c af Frørup by og sogn, dog uden udgift for mig.

Frørup, den 1/6 1950.

(sign.): Marinus Sørensen.

Idet fredningsnævnet for Svendborg amtsrådskreds modtager og god-
kender foranstående fredningstilbud, bestemmes det, at fredningen vil være
at lyse på matr.nr. 90 b og 90 c af Frørup by og sogn, af hartkorn: 1/4 alb.
og 0 alb..

Fredningsnævnet for Svendborg amtsrådskreds, den 4/11 1950.

(sign.): Keiser-Nielsen.

Tinglysningspåtegning af 4/11 1950.

Genpartens rigtighed bekræftes:

Klein-Nielsen

FREDNINGSNÆVNET>

Matr. nr. 92 a og umatrikuleret
gadeareal af Frørup by
og sogn

Anmelder:
Fredningsnævnet for
Svendborg amtsrådsreds
Nyborg

FREDNINGSOVERENSKOMST.

Stempel- og gebyrfri,
lov nr. 140 - 1937.

Undertegnede sognerådsformand, gårdejer Hans Andersen, Frørup, erklærer at rådet er villigt til som ejer af matr. nr. 92 a og et umatrikuleret gadeareal af Frørup by og sogn, at lade et areal af dette matr. nr. frøde for at sikre den fri beliggenhed af Frørup kirke.

Arealet beskrives således: hele matr. nr. 92 a og det umatrikulerede gadeareal nordøst for kirkegården.

Fredningen har følgende omfang:

Arealerne må ikke bebygges eller beplantes med udsigtsødelæggende beplantning, ligesom der heller ikke på arealerne må anbringes transformatorstationer, telefon- og telegrafmaster og lignende eller opsættes skure, udsalgssteder, vogne til beboelse eller opbevaring af redskaber eller lignende skønhedsforstyrrende genstande. Der må i det hele ikke foretages ændringer i den nu bestående tilstand, der kan virke skæmmende eller hindrende for udsigten til eller fra kirken.

For fredningen kræves ingen erstatning.

Rådet er enigt i, at ovenstående fredningstilbud tinglyses på dets fornævnte ejendom, dog uden udgift for kommunen.

Påtaleberettiget er fredningsnævnet for Svendborg amtsrådsreds menighedsrådet for Frørup.

Frørup, den 4/6 1952.

Hans Andersen

Idet fredningsnævnet modtager og godkender foranstående fredningstilbud bestemmes det, at fredningen vil være at lyse på matr. nr. 92 a og et umatrikuleret gadeareal af Frørup by og sogn

~~Det fredede areal er indtegnet på vedlagte kort, af hvilket en genpart bedes henlagt på akten.~~

Fredningsnævnet for Svendborg amtsrådsreds, den 16/4 1953.

Keiser-Nielsen

Genpartens rigtighed bekræftes.

Fredningsnævnet for Svendborg amtsrådsreds,
Nyborg, den 16. april 1953.

i formandens fraværelse,
som suppleant for denne.

J. Hvass
J. Hvass

DISPENSATIONER>

Afgørelser – Reg. nr.: 01307.00

Dispensationer i perioden: 12-09-1983 - 10-01-2005

FREDNINGSNÆVNET

FOR

FYNS AMTS SYDLIGE FREDNINGSKREDS

Egensevej 15 - Telefon (09) 21 16 93

5700 SVENDSBORG, den 12/9 1983

Journal nr.: Frs. 192/1983

Man har d.d. tilskrevet Ørbæk kommune, teknisk forvaltning, 5853 Ørbæk, således:

" I skrivelse af 29. juni 1983 (TJ/bj) har kommunen indstillet, at arealet omkring den såkaldte "Kattedam" på matr. nr. ne 1-t og 126 Frørup by, Frørup, gøres til et rekreativt område og anlægges som nærmere vist på den hertil indsendte tegning dateret 3. juni 1983.

Arealet er bekræftet med traditionel deklaration til sikring af den fri beliggenhed af Frørup kirke.

Frørup menighedsråd har intet haft at erindre imod det ansøgte.

Fyns amtskommunes fredningsafdeling har i en over sagen afgivet erklæring udtalt, at man ikke skal udtale sig imod en reetablering af området omkring "Kattedammen". Det foreslås dog, " at projektet ændres således, at arealerne tilsåes med græs, at der ikke plantes buske og blomster, bortset fra buske f. eks. Philadelphus (uregte jasmin) omkring Effla's transformatorstation og løvfældende buske af samme eller lignende type langs rækken af omorikagræner mod præstegårdens parkeringsplads, med mindre man foretrækker at udskifte rækken af Omorikagræner med en hæk af lind, der passer bedre til stedet, at stierne udføres med grusbelægning, at der ikke anvendes klinker, men en kampestenssetning omkring dammen, og at belysningen i givet fald indskrænkes til højst en enkelt lygte med et meget dæmpet lys på hjørnet af det tidligere sprøjtehus. Lygten bør være ganske upretentios."

Medlemmer af fredningsnævnet har besigtiget forholdene på stedet.

Nævnet har besluttet at udtale, at den af kommunen foreslåede udformning ikke skønnes at komme i strid med fredningsdeklarationen, idet intet af det foreslåede findes at være udsigtsødelæggende eller skønhedsforstyrrende, og nævnet mener derfor ikke, at man i medfør af naturfredningslovens § 34 kan modsætte sig projektet. Nævnet mener imidlertid at kunne tilslutte sig fredningsafdelingens forslag som givende en æstetisk mere tilfredsstillende udformning. Som en

alternativ løsning i stedet for den foreslåede grusbelægning på stierne kan også vælges chaussebrosten. Nævnet vil lægge vægt på, at omorikagranerne fjernes i hvert fald efter nogle år, og at der snarest plantes lind foran (nord for) granerne, således at disse kan afløse granerne, når disse kan fældes.

Nævnets afgørelse kan inden 4 uger indbringes for Overfredningsnævnet, Amaliegade 7, 1256 København K.

Nævnet har underrettet Frørup menighedsråd, Fyns amtskommunes fredningsafdeling m.fl., der ligeledes inden 4 uger kan indbringe nævnets afgørelse for Overfredningsnævnet, om foranstående." hvilket herved meddeles

Jul. Paulsen
formand

Modtaget i fredningsstyrelsen

1 3 SEP. 1983

Fredningsstyrelsen

FREDNINGSNÆVNET

FOR

FYNS AMTS SYDLIGE FREDNINGSKREDS

Egensevej 15 - Telefon (09) 21 16 93

REG. NR. 1307

5700 SVENDBORG, den 23/5 1984

Journal nr.: Frs. 23/1984

Man har d.d. tilskrevet Ørbæk kommune, 5853 således:

Ved skrivelse af 8. august 1983 tillod fredningsnævnet, at der ved Frørup kirke på et umatrikuleret gadeareal, som er behæftet med deklaration om sikring af udsigten til og fra Frørup kirke, blev plantet i alt 6 egetræer på en nærmere angivet måde.

I skrivelse af 25. januar 1984 (ref. TJ/gp) har kommunen nu forelagt et ændret projekt for fredningsnævnet, idet man vil erstatte de oprindeligt påtænkte egetræer med 3 rønnetræer, der skal anbringes på nærmere angivne steder i vejgrænsen.

Amtskommunens fredningsafdeling har i en over sagen afgivet erklæring af 26. marts 1984 ikke udtalt sig imod det ændrede forslag, men har anført, at det vil være ønskeligt, om de opstillede cementkummer bliver opstillet medstensætninger af natursten.

Menighedsrådet har i erklæring af 6. maj udtalt, at man ikke har indvendinger mod planen.

Efter fornyet besigtigelse skal fredningsnævnet udtale, at nævnet i medfør af naturfredningslovens § 34 godkender det nu foreliggende projekt, der ikke kommer i strid med fredningsdeklarationens formål; men man skal meget henstille, at cementkummerne, som også foreslået af amtskommunens fredningsafdeling, erstattes med naturstensætninger. Endvidere skal man henstille til overvejelse, at der i overensstemmelse med det oprindelige planteprogram plantes egetræer. Rønnebærtræer har ikke nogen lang levetid og skal udskiftes efter en årrække, medens egetræer - forudsat at de ikke udsættes for hærverk - kan stå smukt i århundreder.

Nævnet har underrettet Fyns amtskommunes fredningsafdeling m.fl., der inden 4 uger kan indbringe nævnets afgørelse for Overfredningsnævnet, om foranstående.

Tilladelsen kan ikke udnyttes før efter udløbet af ankefristen, 4 uger, jfr. naturfredningslovens § 58 stk. 6.

Tilladelsen bortfalder, såfremt den ikke er udnyttet inden 5 år fra tilladelsens meddelelse, jfr. naturfredningslovens § 64 a.

Miljøministeriet
Fredningsstyrelsen nr. F. 112-84

J. H. Nielsen
Bil. 1

Modtaget i fredningsstyrelsen

25 MAJ 1984

FREDNINGSNÆVNET
FOR

FYNS AMTS SYDLIGE FREDNINGSKREDS
Egensevej 15 - Telefon (09) 21 16 93

Mødtaget i Fredningsstyrelsen

1 1 FEB. 1986

1307 Til fredningsregisteret
til orientering

21/2-86 *JK*

5700 SVENDBORG, den 10/2 1986

Journal nr.: FRS. 32/1986

Man har d.d. tilskrevet arkitekt Lars Mindedal, Torvet 2 E,
5700 Svendborg, således:

Ved skrivelse af 10. juni 1985 meddelte fredningsnævnet
Frørup menighedsråd tilladelse i medfør af naturfredningslovens §
34 til på ejendommen matr. nr. 1-a Frørup by, Frørup at opføre en
tilbygning indeholdende et nyt provstekontor til præstegården smstds.
Præstegården er beliggende inden for et område, der er behæftet med
traditionel deklaration om sikring af udsigten til og fra Frørup
kirke.


Gennem Ørbæk kommune har De nu forelagt et ændret projekt,
som alene omfatter en mindre udbygning på facaden mod gården af
størrelse 3 x 5,6 m.

Fredningsnævnet har enstemmigt besluttet i medfør af
naturfredningslovens § 34 at tillade det ansøgte, idet det nu
foreliggende projekt klart ikke kan være i strid med fredningens
formål.

Nævnet har underrettet den stedlige kommunalbestyrelse,
Fyns amtskommunes fredningsafdeling m.fl., der inden 4 uger kan ind-
bringe nævnets afgørelse for Overfredningsnævnet, om foranstående.

Tilladelsen kan ikke udnyttes før efter udløbet af anke-
fristen, 4 uger, jfr. naturfredningslovens § 58 stk. 5.

Tilladelsen bortfalder, såfremt den ikke er udnyttet inden
5 år fra tilladelsens meddelelse, jfr. naturfredningslovens § 64 a.



Jul. Paulsen

formand

142- 3 \



FREDNINGSNÆVNET
FOR
FYNS AMTS SYDLIGE FREDNINGSKREDS
Egensevej 15 - Telefon (09) 21 16 93

Modtaget i
Skov- og Naturstyrelsen
21.12.1987

5700 SVENDBORG, den 18/12 1987

Journal nr.: Frs. 297/1987

Man har d.d. tilskrevet Ørbæk kommune, teknisk forvaltning, 5863 Ørbæk, således:


12b
JM

Med skrivelse af 22. oktober 1987 (ref. tj/bk) har kommunen for nævnet forelagt en klage fra et antal beboere, hvis ejendomme grænser op til Præstegårdshaven i Frørup, matr. nr. 1-a Frørup by, Frørup over, at træerne i præstegårdshaven er blevet for store og derved giver urimelig megen skygge på klagernes ejendomme.

Nævnet har indhentet en erklæring fra amtskommunens landskabsafdeling, som har påpeget, at der ikke på de arealer, som er bevokset med de træer, som generer klagerne, er tinglyst kirkeudsigtsfredningsdeklaration - bortset fra nogle få m².

Undertegnede nævnsformand har foretaget en besigtigelse af forholdene på stedet. Som resultat af besigtigelsen må det fastslås, at beboerne af ejendommene på matr. nr. 97-a og 97-b, det vil sige mod øst, med nogen føje kan påberåbe sig, at de nærmeste træer i præstegårdshaven giver megen skygge, idet denne del af præstegårdshaven er omfattet af kirkeudsigtsdeklarationen, hvis formål dog først og fremmest er at hindre ødelæggelse af udsigten mod kirken. Disse lodsejere ses imidlertid ikke at have deltaget i klagen. For så vidt angår lodsejerne vest og sydvest for præstegårdshaven må bemærkes, at man er enig med amtskommunens landskabsafdeling i, at de pågældende træer ikke er omfattet af udsigtsdeklarationen, og at nævnet derfor ikke er beføjet til at gribe ind.

Opmærksomheden henledes på, at hegnssynet muligt har kompetence til at træffe bestemmelse om fældning eller beskæring af træer tæt på skellet. Man skal anmode kommunen om at underrette hegnssynet om nærværende skrivelse og tillige klagerne, hvis adresser ikke fremgår af klageskrivelsen. Et antal genparter vedlægges med henblik herpå.



Jul. Paulsen

formand

142-3

FREDNINGSNÆVNET

FOR

FYNS AMTS SYDLIGE FREDNINGSKREDS

Egensevej 15 - Telefon (09) 21 16 93

REG. NR.

1307

5700 SVENDBORG, den 29/9-88

Journal nr.: Frs.219/88

Dags dato har man tilskrevet Ørbæk kommune således:

Ved skrivelse af 15. august 1988 har De på vegne ejeren af matr. 90 a Frørup by, Frørup Peter Knudsen ansøgt om fredningsnævnets tilladelse til opførelse af en overdækket terrasse på ovennævnte ejendom.

Ejendommen er behæftet med kirkedeklarationsfredning, hvoraf blandt andet fremgår, at arealerne ikke må bebygges uden fredningsnævnets tilladelse.

Fredningsnævnet har brevvekslet med menighedsrådet, der i skrivelse af 18. august 1988 har udtalt, at man ikke vil gøre indsigelser mod ansøgningen.

En repræsentant fra nævnet har foretaget besigtigelse.

Fredningsnævnet meddeler herved, at nævnet enstemmigt har besluttet at meddele dispensation til det ansøgte jfr. naturfredningslovens § 34.

Nævnet har underrettet Fyns amtskommune, landskabsafdelingen m.fl., der inden 4 uger kan indbringe nævnets afgørelse for overfredningsnævnet, om foranstående.

Tilladelsen kan ikke udnyttes før efter udløbet af ankefristen, 4 uger, jfr. naturfredningslovens § 58 stk. 5.

Tilladelsen bortfalder, såfremt den ikke er udnyttet inden 5 år fra tilladelsens meddelelse jfr. naturfredningslovens § 64 a.

Hvilket herved meddeles

Hans Chr. Poulsen
formand

Skov og Naturstyrelsen

Foto-venter

15/10

FREDNINGSNÆVNET

FOR

FYNS AMTS SYDLIGE FREDNINGSKREDS

Egensevej 15 - Telefon (09) 21 16 93

5700 SVENDBORG, den 6.4.1990

Journal nr.: Frs. 61/1990

Nævnet har d.d. tilskrevet :

Ørbæk kommune,
Teknisk Forvaltning,
5853 Ørbæk

Ved skrivelse af 26. februar 1990 har Ørbæk kommune på vegne ejeren af matr. nr. 86-a Frørup by, Frørup ansøgt om fredningsnævnets tilladelse til visse bygningsmæssige ændringer på det hus, der er beliggende på ejendommen Frørup Byvej 7, Frørup. Ændringerne fremgår af en skrivelse, som ejeren har fremsendt til kommunen samt vedlagte tegninger og rids.

Det ansøgte kræver fredningsnævnets tilladelse i henhold til naturfredningslovens § 34, idet der på ejendommen er tinglyst kirkefredningsdeklaration.

Fredningsnævnet har indhentet en udtalelse fra landskabsafdelingen i Fyns amt, der i skrivelse af 16. marts 1990 har udtalt:

"Landskabsafdelingen har besigtiget området omkring ejendommen, og på baggrund heraf vurderer vi, at de påtænkte kviste og ovenlys på det tidligere missionshus næppe vil påvirke oplevelsen af Frørup kirke i uheldig retning.

Som det fremgår af ansøgningen, er der op ad missionshusets nordgavl opsat en spinkel carportkonstruktion.

Denne er i strid med fredningsdeklarationen og derfor ulovlig, men efter landskabsafdelingens vurdering influerer den ikke mere på indblikket til kirken end den øvrige, omgivende bebyggelse.

Endelig er der i projektet vist et 1,5 m højt stakit, der især vil fremtræde synligt langs ejendommens sydskel.

Miljøministeriet
Skov- og Naturstyrelsen

J.nr. SN 1213/7-0005

Akt. nr. 12.

BH.

I "normal" øjenhøjde vil denne del af stakittet dog ikke dække mere for kirken end nogle eksisterende, stedsegrønne træer ved ejendommens vestskel, måske endda knapt så meget.

På baggrund af besigtigelsen har landskabsafdelingen ikke indvendinger mod, at der gives de nødvendige dispensationer fra kirkeomgivelsesfredningen.

M.h.t. senere udskiftning af vinduer foreslår vi, at nævnet tilkendegiver, at vinduerne vil kunne udskiftes med nye af samme type, format og dimensioner (herunder de cirkelformede i gavltrekanterne) uden dispensation, at alle andre ændringer i påkommende tilfælde vil kræve dispensation, og at en sådan ikke kan gives på grundlag af det foreliggende projekt, men må forudsætte indgivelse af særskilt ansøgning herom."

Fredningsnævnet meddeler herved, at nævnet enstemmigt har besluttet at meddele dispensation til det ansøgte på de af landskabsafdelingen ovenfor angivne vilkår. Fredningsnævnet har således også besluttet efterfølgende at godkende carporten. Fredningsnævnet kan dog ikke, på det foreliggende grundlag, godkende stakittet før der er fremsendt oplysninger om materialer og farver, men nævnet har her forstået det således, at De har frafaldet ansøgningen om stakittet. Såfremt De ønsker at opføre stakit eller, som nævnt i landskabsafdelingens skrivelse, foretage andre ændringer, end det fremgår af det konkrete foreliggende projekt, herunder ændringer af vinduer, skal disse ændringer først godkendes af fredningsnævnet inden de foretages.

Tilladelsen er meddelt i henhold til naturfredningslovens § 34.

Nævnet har underrettet Fyns amtskommunes landskabsafdelinge m.fl., der inden 4 uger kan indbringe nævnets afgørelse for Overfredningsnævnet, om foranstående.

Tilladelsen kan ikke udnyttes før efter udløbet af ankefristen, 4 uger, jfr. naturfredningslovens § 58 stk. 6.

Tilladelsen bortfalder, såfremt den ikke er udnyttet inden 5 år
fra tilladelsens meddelelse, jfr. naturfredningslovens § 64 a.

Hans Chr. Poulsen
Hans Chr. Poulsen
formand

FREDNINGSNÆVNET

FOR

FYNS AMTS SYDLIGE FREDNINGSKREDS

Egensevej 15 - Telefon (09) 21 16 93

5700 SVENDBORG, den 1/2 1991

Journal nr.: Frs. 294/1990

Nævnet har d.d. tilskrevet:

Ørbæk Kommune
Stationsvej 15
5853 Ørbæk

Ved skrivelse af 30. november 1990 har Ørbæk Kommune ansøgt fredningsnævnet om tilladelse til opstilling af et læskur for buspassagerer ved en plads foran Frørup Kirke. Arealet, hvor skuret ønskes opstillet, er umatrikuleret gadejord, men omfattet af kirkefredningsoverenskomst, tinglyst 28. maj 1954, hvoraf fremgår:

"Arealerne må ikke bebygges eller beplantes med udsigtsødelæggende beplantning, ligesom der heller ikke på arealerne må anbringes transformatorstationer, telefon- og lignende eller opsættes skure, udsalgssteder, vogne til beboelse eller opbevaring af redskaber eller lignende skønhedsforstyrrende genstande. Der må i det hele ikke foretages ændringer i den nu bestående tilstand, der kan virke skæmmende eller hindrende for udsigten til eller fra kirken."

Påtaleberettiget i henhold til fredningsoverenskomst er Fredningsnævnet og Menighedsrådet for Frørup.

Menighedsrådet har i skrivelse af 15. december 1990 udtalt, at de ingen indvendinger har mod opførelsen af læskuret, idet Menighedsrådet ikke finder, at det på nogen måde vil skæmme kirken og dens omgivelser.

Fredningsnævnet har indhentet en udtalelse fra Landskabsafdelingen i Fyns Amtskommune, der i skrivelse af 19. december 1990 har udtalt:

24 Miljøministeriet
Skov- og Naturstyrelsen

J.nr. SN 1213/7-0005

Akt nr. 20

Bil. ✓

KUS
3/11

"Gadejorden øst for Frørup kirke er omfattet af en Provst Exner-fredning med forbud mod bl.a. bebyggelse med skure o.l.

Med den viste udformning og placering vil læskuret efter landskabsafdelingens vurdering dog næppe virke unødigt forstyrrende på opfattelsen af kirken og dens beliggenhed i landsbymiljøet.

Vi har derfor ingen indvendinger mod en dispensation fra fredningsbestemmelserne."

Fredningsnævnet kan tiltræde det af Menighedsrådet og Landskabsafdelingen ovenfor anførte om, at den ønskede placering af skuret ikke findes at virke udsigtsødelæggende eller virke skæmmende eller hindrende for udsigten til eller fra kirken. Fredningsnævnet meddeler herved, at nævnet eenstemmigt har besluttet at meddele tilladelse til det ansøgte i henhold til naturfredningslovens § 34.

Nævnet har underrettet den stedlige kommunalbestyrelse, Fyns amtskommunes Landskabsafdeling m. fl., der inden 4 uger kan indbringe nævnets afgørelse for Overfredningsnævnet om ioranstående.

Tilladelsen kan ikke udnyttes før efter udløbet af ankefristen, 4 uger, jfr. naturfredningslovens § 58, stk. 6.

Tilladelsen bortfalder, såfremt den ikke er udnyttet inden 5 år fra tilladelsens meddelelse, jfr. naturfredningslovens § 64 a.

- *Hans Chr. Poulsen*
Hans Chr. Poulsen
formand

Skov og Naturstyrelsen

**FREDNINGSNÆVNET
FOR
FYNS AMT**

Toftevej 31, 5610 Assens
Tlf. 64 71 10 20 - Telefax 64 71 55 20

REG. NR. 13.07.00

Dato: 19. november 1993

Journal nr.: frs. 93/1993

Ørbæk Kommune
Stationsvej 15
5853 Ørbæk

Ved skrivelse af 18. oktober 1993 har De på vegne Edel Hansen ansøgt fredningsnævnet om tilladelse til at opføre en tilbygning på 60 m² til eksisterende dagligvarebutik på ejendommen matr.nr. 6-d m.fl. Frørup by, Frørup, beliggende Frørup Byvej 11, 5871 Frørup, alt i overensstemmelse med vedlagte tegninger og rids.

Ejendommen er for så vidt angår et umatrikuleret gadeareal omfattet af kirkefredningsoverenskomst af 26. maj 1954. I overenskomsten hedder det bl.a.:

".....

Arealet må ikke bebygges Der må i det hele ikke foretages ændringer i den nu bestående tilstand, der kan virke skæmmende eller hindrende for udsigten til eller fra kirken.

....."

Fredningsnævnet har afholdt møde og besigtigelse i sagen.

Under mødet tilkendegav amtet, kommunen, Danmarks Naturfredningsforening og menighedsrådet, at de ikke har indvendinger imod det

jos
JM

ansøgte.


Fredningsnævnet skal udtale:

Fredningsnævnet meddeler herved i medfør af naturbeskyttelseslovens § 50 dispensation til det ansøgte, der under hensyn til den på ejendommen i forvejen værende bebyggelse ikke ses at stride mod fredningens formål. Tilladelsen er betinget af, at der som aftalt på mødet ryddes op ved facaden over mod kirken, således at de nu placerede kasser m.v. fjernes, og at der ikke opsættes reklameskilte på den del af bebyggelsen, der vender over mod kirken, og endelig at eventuelle reklameskilte ud mod vejen bliver holdt i diskrete farver ligesom nuværende reklameskilte.

Nævnets afgørelse kan i medfør af naturbeskyttelseslovens § 78, stk. 2, indbringes for Naturklagenævnet af de i samme lovs § 86 nævnte klageberettigede. Klagen indgives skriftligt til fredningsnævnet, der videresender klagen til Naturklagenævnet.

Klagefristen er 4 uger fra den dag, afgørelsen er meddelt den klageberettigede.

Tilladelsen må ikke udnyttes før ovennævnte klagefrist er udløbet og bortfalder, såfremt den ikke er udnyttet inden 3 år efter, den er meddelt.


S. Raunholt
næstformand

/it

**FREDNINGSNÆVNET
FOR FYNS AMT**

Toftevej 31, 5610 Assens
Tlf. 64 71 10 20

Assens, d. 16.11.94

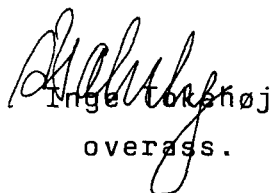
Sag nr. F. 54/1994

Hermed fremsendes genpart af nævnets skrivelse af dags dato til:

**Ørbæk Kommune,
Stationsvej 15, 5853 Ørbæk.**

Nævnets afgørelse kan indbringes for Naturklagenævnet, Vermundsgade 38 B, 2100 København Ø, inden 4 uger fra modtagelsen af nærværende meddelelse.

P.N.V.


Inge Tokenhøj
overass.

1. Skov- og Naturstyrelsen, Haraldsgade 53, 2100 København Ø.
2. Fyns Amt, Miljø- og Arealafdelingen, Ørbækvej 100, 5220 Odense SØ.
3. Alfred M. Bonde, Vormark Bygade 23, 5874 Hesselager,
4. Danmarks Naturfredningsforening, Nørregade 2, 1165 København K.
5. Danmarks Naturfredningsforenings lokalkomitè, Otto Wittenkamp, Dueløkken 4, 5853 Ørbæk.
6. Dansk Ornitologisk Forenings lokalafdeling for Fyns Amt, v/ Flemming Byskov, Bystævnevej 1A, 5750 Ringe.
7. H. Christensen, Frørup Byvej 14, 5871 Frørup,
8. Jens Stentoft, Frørup Byvej 16, 5871 Frørup.
9. Frørup Menighedsråd, 5871 Frørup.

Miljøministeriet

Skov- og Naturstyrelsen

J.nr. SN 1211/7-0001

Akt. nr. 141

BH.

**FREDNINGSNÆVNET
FOR
FYNS AMT**

Toftevej 31, 5610 Assens
Tlf. 64 71 10 20 - Telefax 64 71 55 20

Dato: 16.11.94.

Journal nr.: frs. 54/1994.

Ørbæk Kommune
Stationsvej 15
5853 Ørbæk

Ved skrivelse af 13. september 1994 har De på vegne Alfred M. Bonde ansøgt om tilladelse til etablering af tagkviste på ejendommene Frørup Byvej 14, matr. nr. 90-a, Frørup by, Frørup, og Frørup Byvej 16, matr. nr. 90-b og 90-c, Frørup by, Frørup, alt i overensstemmelse med vedlagte tegninger. Begge ejendomme er omfattet af fredningsoverenskomst af 15. maj 1950 ifølge hvilken der ikke uden fredningsnævnets samtykke må ske bebyggelse eller opsættes skure eller lignende skønhedsforstyrrende genstande.

Ørbæk Kommune har ved fremsendelsen anbefalet det ansøgte.

Menighedsrådet har den 6. oktober 1994 udtalt, at man intet har at indvende mod det ansøgte.

Fyns Amt har i skrivelse af 13. oktober 1994 udtalt:

".....

De omhandlede, ens kviste ønskes placeret på taget af et dobbelthus på nordsiden af forten ("landsbytorvet"), der er Provst Exner-fredet, på den modsatte side af forten i forhold til kirken.

Ude fra pladsen vil tilbygningen derfor dårligt kunne ses i sammenhæng med kirken, og der bliver på ingen måde tale om hindring eller begrænsning af udsigten til eller fra kirken eller om en negativ påvirkning af den.

Fredningsnævnet har tidligere, i december 1990, givet

dispensation til opførelse af et buslæskur på forten og i november 1993 til udvidelse af købmandsbutikken umiddelbart øst for kirken.

Miljø. og Arealafdelingen kan tilslutte sig Ørbæk Kommunes bemærkninger til projektet og finder derfor intet at indvende mod en dispensation efter naturbeskyttelseslovens § 50 til projektets gennemførelse.

....."

Fredningsnævnet skal udtale:

Fredningsnævnet meddeler herved i medfør af naturbeskyttelseslovens § 50 tilladelse til det ansøgte i overensstemmelse med de fremsendte tegninger, idet det ansøgte ikke ses at stride mod fredningens formål.

Afgørelsen er enstemmig.

Nævnets afgørelse kan i medfør af naturbeskyttelseslovens § 78, stk. 2, indbringes for Naturklagenævnet af de i samme lovs § 86 nævnte klageberettigede. Klagen indgives skriftligt til fredningsnævnet, der videresender klagen til Naturklagenævnet.

Klagefristen er 4 uger fra den dag, afgørelsen er meddelt den klageberettigede.

Tilladelsen må ikke udnyttes før ovennævnte klagefrist er udløbet og bortfalder, såfremt den ikke er udnyttet inden 3 år efter, den er meddelt.


S. Raunholt
næstformand

/it

**FREDNINGSNÆVNET
FOR
FYNS AMT**

Toftevej 31, 5610 Assens
Tlf. 64 71 10 20 - Telefax 64 71 55 20

Dato: 04.05.95.

Journal nr.: frs. 21/95.

Ørbæk Kommune
Stationsvej 15
5853 Ørbæk

REG. NR. 1307.00

På vegne Hans Christensen, Frørup Byvej 14, Frørup, har De ansøgt om tilladelse til at foretage en udvidelse af eksisterende beboelse på 8 m² på ejendommen matr. nr. 90-a, Frørup by, Frørup, alt i overensstemmelse med vedlagte tegninger og rids.

Ejendommen er omfattet af kirkeomgivelsesfredning af 4. november 1950.

Fyns Amt har i skrivelse af 24. marts 1995 udtalt:

"Ejendommen er omfattet af en Exner-fredning fra november 1950 og ligger på nordsiden af "torvet" i Frørup. Kirken og kirkegården danner pladsens vest- og sydside, medens bl.a. købmandsforretningen, der i november 1993 af fredningsnævnet blev tilladt udvidet ud på pladsen, lukker pladsen af mod sydøst og øst.

Den aktuelle ejendom blev sammen med naboejendommen i november 1994 af fredningsnævnet tilladt forsynet med tagkviste.

Det foreliggende projekt omfatter en forlængelse af huset med ca. 1,20 m mod øst.

Bygningens profil ændres således ikke, og den eneste forskel i forhold til nu er, at facaden mod "torvet"/-kirkepladsen altså bliver de 1,2 m længere.

Miljø- og Arealafdelingen kan tilslutte sig Ørbæk Kommunes indstilling, da vi som kommunen ikke finder, at forlængelsen af huset vil få nogen indflydelse på ople-

velsen af kirken eller på kigget ind til den henholdsvis ud fra den.

Derfor finder Miljø- og Arealafdelingen ingen anledning til indvendinger mod en dispensation som ansøgt efter naturbeskyttelseslovens § 50."

Menighedsrådet har udtalt, at det ikke har indvendinger mod det ansøgte.

Fredningsnævnet skal udtale:

Fredningsnævnet meddeler herved tilladelse til det ansøgte, der efter nævnets opfattelse ikke ses at stride mod fredningens formål.

Tilladelsen, der meddeles i medfør af naturbeskyttelseslovens § 50, er enstemmig.

Nævnets afgørelse kan i medfør af naturbeskyttelseslovens § 78, stk. 2, indbringes for Naturklagenævnet af de i samme lovs § 86 nævnte klageberettigede. Klagen indgives skriftligt til fredningsnævnet, der videresender klagen til Naturklagenævnet.

Klagefristen er 4 uger fra den dag, afgørelsen er meddelt den klageberettigede.

Tilladelsen må ikke udnyttes før ovennævnte klagefrist er udløbet og bortfalder, såfremt den ikke er udnyttet inden 3 år efter, den er meddelt.


S. Raunholt
næstformand

/it

**Fredningsnævnet
for
Fyns Amt**

Toftevej 31, 5610 Assens
Tlf. 64 71 10 20 - Telefax 64 71 55 20

Dato: 13/08-1996
Frs. 11/1996

Ørbæk kommune
Stationsvej 15
5853 Ørbæk.

REG. NR. 1307.00

Ved skrivelse af 12. marts 1996 har Ørbæk kommune på vegne Hans Christensen, Frørup Byvej 14, 5871 Frørup, ansøgt om tilladelse til opførelse af en 18 m² stor carport på ejendommen matr. nr. 90-a Frørup by, Frørup.

Det fremgår af ansøgningen, at carporten opføres i trækonstruktion med sadeltag beklædt med eternit tagplader. Carportens maksimale højde bliver 2,65 meter.

Ejendommen er omfattet af kirkeomgivelsesfredning, tinglyst den 4. november 1950.

Kommunen har i fremsendelsesskrivelsen anbefalet det ansøgte under henvisning til, at carporten med sin størrelse, konstruktion og materialevalg efter kommunens vurdering ikke vil virke udsigtsødelæggende på Frørup kirke.

Fredningsnævnet har indhentet en udtalelse fra Fyns Amt, der i skrivelse af 19. juni 1996 har udtalt:

"Ejendommen er omfattet af en Exner-fredning fra november 1950 og ligger på nordsiden af en torveagtig plads i Frørup. Kirken og kirkegården danner pladsens vest- og sydside, mens købmandsforretningen, der i november 1993 af fredningsnævnet blev tilladt udvidet ud på pladsen, lukker pladsen mod sydøst og øst.

Den aktuelle ejendom blev sammen med naboejendommen i 1995/1995 af fredningsnævnet tilladt forsynet med tagkviste/forlænget med 1,2 m.

Det aktuelle projekt omfatter en mindre carport, der ønskes opført med gavlen (indkørslen) ud mod pladsen. Den tænkes opført af trykimprægnerede stolper og forsynet med sadeltag med eternitdækning, alternativt med teglsten som den øvrige bebyggelse på ejendommen.

Miljø- og Arealafdelingen kan tilslutte sig Ørbæk kommunes indstilling om, at carporten med den foreslåede udformning og placering ikke vil få

nogen direkte indflydelse på oplevelsen af kirken eller på kigget *ind til* den.

Af hensyn til udsynet *fra* kirken og kirkegården bør der efter Miljø- og Arealafdelingens opfattelse foretrækkes et mørkt tagdækningsmateriale, f.eks. blåsorte eternitplader eller (endnu bedre) røde teglsten, til opnåelse af en diskret virkning, og af samme grund bør trækonstruktionen males i en mørk farve, gerne sort.

På det grundlag finder Miljø- og Arealafdelingen ikke anledning til indvendinger mod en dispensation som ansøgt efter naturbeskyttelseslovens § 50."

En repræsentant for fredningsnævnet har foretaget besigtigelse.

Fredningsnævnet skal udtale:

Fredningsnævnet meddeler herved dispensation til det ansøgte på betingelse af, at taget bliver sort, ligesom det eksisterende tag på huset, og at trækonstruktionen males i mørke farver.

Fredningsnævnets afgørelse, der er enstemmig, er truffet i medfør af naturbeskyttelseslovens § 50.

Nævnets afgørelse kan i medfør af naturbeskyttelseslovens § 78, stk. 2, indbringes for Naturklagenævnet af de i samme lovs § 86 nævnte klageberettigede. Klagen indgives til fredningsnævnet, der videresender klagen til Naturklagenævnet.

Klagefristen er 4 uger fra den dag, afgørelsen er meddelt den klageberettigede.

Tilladelsen må ikke udnyttes, før ovennævnte frist er udløbet.

Tilladelsen bortfalder, såfremt den ikke er udnyttet inden 3 år efter, den er meddelt.

S. Raunholt

**FREDNINGSNÆVNET
FOR
FYNS AMT**

Toftevej 31, 5610 Assens
Tlf. 64 71 10 20 - Telefax 64 71 55 20

Dato: 1. oktober 1998
Journal nr.: Frs. 33/98

Ørbæk kommune
Stationsvej 15
5853 Ørbæk

REG. NR. 1307.00

Ved skrivelse af 1. juli 1998 har De på vegne Jens Stentoft, Frørup Byvej 16, 5871 Frørup, ansøgt fredningsnævnet om tilladelse til opsætning af en 32 m² stor carport på ejendommen matr. nr. 90-c Frørup by, Frørup.

Ejendommen er omfattet af kirkefredningsdeklaration, tinglyst den 4. november 1950.

Ørbæk kommune, Fyns Amt og menighedsrådet har alle udtalt, at de ikke har indvendinger imod det ansøgte.

Fredningsnævnet skal udtale:

Fredningsnævnet meddeler herved tilladelse til det ansøgte, der ikke ses at stride mod fredningens formål.


Fredningsnævnets afgørelse, der er enstemmig, er truffet i medfør af naturbeskyttelseslovens § 50, stk. 1.

Nævnets afgørelse kan i medfør af naturbeskyttelseslovens § 78, stk. 2, indbringes for Naturklagenævnet af de i samme lovs § 86 nævnte klageberettigede. Klagen indgives til fredningsnævnet, der videresender klagen til Naturklagenævnet.

Klagefristen er 4 uger fra den dag, afgørelsen er meddelt den klageberettigede.

Tilladelsen må ikke udnyttes, før ovennævnte frist er udløbet.

Tilladelsen bortfalder, såfremt den ikke er udnyttet inden 3 år efter, den er meddelt.


S. Raunholt

SN 1996-1211/7-0001.

FOR

FYNS AMT

Toftevej 31, 5610 Assens
Tlf. 64 71 10 20 - Telefax 64 71 55 20

Dato: 10. januar 2005
Journal nr.: Frs. 49/2004

Ørbæk kommune
Stationsvej 15
5853 Ørbæk

Ved brev af 31. august 2004 har Ørbæk kommune fremsendt en ansøgning fra ejeren af ejendommen Frørup Byvej 16, matr. 90-b Frørup by, Frørup, om tilladelse til placering af en 7 meter høj skorsten på gavlen af huset, således at skorstenen bliver 80 cm over tagryggen.

Ejeren vil nedrive den eksisterende skorsten, som også var placeret 80 cm over tagryggen midt på bygningen.

Ejendommen er omfattet af sædvanlig kirkefredning ved Frørup kirke.

Ørbæk kommune har videresendt ansøgningen uden bemærkninger.

Fredningsnævnet har indhentet en udtalelse fra Fyns Amt, der har udtalt:

"

Den omhandlede skorsten opføres i præfabrikerede elementer ved vestgavlen af huset på ejendommen matr. nr. 90 b og 90 c Frørup by, Frørup, på sidstnævnte lod. Ejendommen er omfattet af en standard-Exnerfredning.

Skorstenen vil i forhold til kirken blive opført delvis bag Frørup Bygade 18, og den vil i næsten samme udstrækning som den tidligere kunne ses fra kirkegården såvel som fra arealer nord for ejendommen, da den får samme højde som den nedrevne skorsten, der sad midt på husets rygning.

Det er Miljø- og Arealafdelingens vurdering, at den nye skorsten i sig selv kun får samme ubetydelige indflydelse på synsindtrykket såvel fra som mod kirken som den tidligere, og derfor finder Miljø- og Arealafdelingen intet at indvende mod en dispensation til at opføre skorstenen.

..... "

Frørup Menighedsråd har i brev af 11. oktober 2004 udtalt, at man ikke har bemærkninger til det ansøgte.

2001-1211/7-0001

Fredningsnævnet skal udtale:

Fredningsnævnet meddeler herved tilladelse til det ansøgte, der ikke ses at stride mod fredningens formål, idet der nedrives en skorsten af samme højde.

Fredningsnævnets afgørelse, der er enstemmig, er truffet i medfør af naturbeskyttelseslovens § 50, stk. 1.

Nævnets afgørelse kan i medfør af naturbeskyttelseslovens § 78, stk. 3, indbringes for Naturklagenævnet af de i samme lovs § 86 nævnte klageberettigede. Klagen indgives skriftligt til fredningsnævnet, der videresender klagen til Naturklagenævnet, jf. naturbeskyttelseslovens § 87, sti. 2.

Klagefristen er 4 uger fra den dag, afgørelsen er meddelt den klageberettigede.

Tilladelsen må ikke udnyttes, før ovennævnte frist er udløbet.

Tilladelsen bortfalder, såfremt den ikke er udnyttet inden 3 år efter, den er meddelt.



S/Raunholt

Fredningsnævnet for Fyn

Albanigade 28, 5000 Odense C
Tlf. 66 11 47 12 - Telefax 66 12 97 12
E-mail: fyn@fredningsnaevn.dk

Odense, den 18. september 2009
Journal nr.: Frs. 21/2009

C & W Arkitekter A/S
Arkitekt M.A.A. Bendt Longmose Jakobsen
Kullinggade 31 E
5700 Svendborg

Tilbygning til præsteboligen Frørup præstegård

Ved skrivelse af 11. juni 2009 har arkitekt Bent Longmose Jakobsen på vegne af Frørup sogns menighedsråd ansøgt om tilladelse til at opføre en tilbygning til præsteboligen ved Frørup kirke. Det er oplyst, at tilbygningen udgør ca. 63 m², og at tilbygningen i arkitektur, materialer og farver udføres tilsvarende den eksisterende bygning. Med ansøgningen var vedlagt fotografi af den eksisterende bygning, beskrivelse af tilbygningen samt skitsemateriale.

Præstegården, matr. nr. 1-a Frørup by, Frørup, er omfattet af en fredningsoverenskomst af 15. maj 1950. Det fremgår af formålet med fredningen er "at sikre den fri beliggenhed af Frørup kirke." I bestemmelsen hedder det: "Arealerne må ikke uden fredningsnævnets samtykke bebygges ..."

Nyborg kommune har den 14. august 2009 udtalt, "at kommunen ingen indvendinger har mod projektets gennemførelse."

Miljøcenter Odense har som teknisk sekretariat for fredningsnævnet besigtiget ejendommen. I et referat hedder det:

"

Fra kirkesiden ligger tilbygningen delvis skjult bag en gruppe træer. Ved indkig til kirken fra Rørupvej vil tilbygningen ligeledes være stort set skjult af bevoksning. På grund af tilbygningens placering i forhold til eksisterende bebyggelse og beplantning vil tilbygningen, efter vores vurdering, ikke have en væsentlig negativ indflydelse på udsigten til eller fra kirken, heller ikke selv om træerne på sigt skulle blive fjernet.

..... "

Fredningsnævnets afgørelse

Idet tilbygningen, som er af ringe størrelse og som er udformet som den eksisterende bygning, ikke hindrer udsigten til eller udsigten fra kirken, meddeles dispensation til det ansøgte.

Fredningsnævnets afgørelse er truffet i medfør af naturbeskyttelseslovens § 50, stk. 1.

Nævnets afgørelse kan i medfør af naturbeskyttelseslovens § 78, stk. 3, indbringes for Naturklagenævnet af de i samme lovs § 86 nævnte klageberettigede. Klagen indgives skriftligt til fredningsnævnet, der videresender klagen til Naturklagenævnet, jf. naturbeskyttelseslovens § 87, stk. 2.

Klagefristen er 4 uger fra den dag, afgørelsen er meddelt den klageberettigede.

Tilladelsen må ikke udnyttes, før ovennævnte frist er udløbet.

Tilladelsen bortfalder, såfremt den ikke er udnyttet inden 3 år efter, den er meddelt.



Jørgen Petersen