

Afgørelser – Reg. nr.: 01275.00

Fredningen vedrører: Strø Kirke

Domme

Taksationskommissionen

Naturklagenævnet

Overfredningsnævnet

Fredningsnævnet

31-12-1949

Kendelser

Deklarationer

FREDNINGSNÆVNET >

K E N D E L S E

afsagt d. 31' decbr. 1949

af Naturfredningsnævnet for Frederiksborg amt.

I et cirkulære af 26. jan. 1949 har Kirkeministeriet udtalt ønske om, at kirkernes og kirkegårdenes omgivelser kommer til at fremtræde så smukt og værdigt som muligt, således at skæmmende bebyggelser som sprøjtehuse, transformatorstationer, garager, hønsehuse og skure ikke anbringes så nær ved kirkerne, at skønhedsværdier derved går tabt.

I henhold hertil og efter sognepræstens ønske har nævnet behandlet spørgsmålet forsåvidt Strø kirke angår.

Denne kirke (der tilhører Strø kommune) hører til vore ældste landsbykirker, og det landskabsbillede, den aftegner er af en særegen skønhed: kirken, kirkegårdsmuren, den karakteristiske kirkegårdsportal, den middelalderlige, smukt restaurerede kirkelade og den elmeallé, der fører op til kirken, er af megen harmonisk virkning, men skæmmes dog af en iøjnefaldende affaldskule umiddelbart ved kirkens indgang. Denne kules galvaniserede jerndæksel plejer at stå halvt åbent og afslører sit indhold af visne grene og kranse fra gravene.

De arealer, der støder op til kirken, er følgende matr. numre af Strø by og sogn:

nr. 1 a, som iflg. tingbogen tilhører Strø sogns præsteembede. Arealet er i det væsentligste bortforpagtet, men den nord for kirkegården liggende jord er dog udlejet til kolonihaver (uden bygninger).

nr. 3 a, 16, 28, 29 og 8 g (Brydegård), beliggende øst og syd for kirken og tilhørende gårdejer Hans Steffen Hansen.

I kirkens nærhed, men beliggende syd for den vej, der fører til kirken og til Brydegård, findes nogle arealer tilhørende grosserer Viggo S. Bahnert, frøken Christine Falster m. fl. og

(31/12 49)

K E N D E L S E
(tillægskendelse)

afsagt den 24' septb. 1952

af Naturfredningsnævnet for Frederiksborg amt.

Ved nævnets kendelse af 31/12 1949 blev det bestemt, at en - i usædvanlig grad skæmmende - affaldskule ved Strø kirkes indgang skulle fjernes saa hurtigt som muligt.

I strid med denne kendelse og til trods for, at prøvstiftilsynet gentagne gange har forlangt den fjernet, har Strø kommune, der ejer kirken, endnu intet foretaget sig.

Da kirken og det landskabsbillede, den aftegner, er af en særegen skønhed, maa nævnet - med hjemmel i naturfredningslovens § 1 - anse det som paakrævet at afsige en mere detaljeret og direkte fremtvingelig kendelse ang. forholdet.

Man har derfor forhandlet med sogneraadet, hvorved der er opnaaet enighed om, at kulen vil kunne fjernes, idet affaldet kan anbringes paa kirkegaarden mellem kapellet og pumpen, saaledes at der om fornødent opføres et lavt stakit.

Idet nævnet herefter afsiger kendelse i overensstemmelse hermed, tilføjer man, at det - hvad ogsaa sogneraadet tiltræder - vilde være meget ønskeligt, om den uskønne retirade paa kirkegaarden kunde blive fjernet og indrettet i redskabsrummet i kapelbygningen.

H e r e f t e r b e s t e m m e s :

Det paalægges Strø kommune - under adfærd efter loven - inden udgangen af 1952 at fjerne affaldskulen ved indgangen

til Strø kirke.

Bemærkningen i kendelse af 31/12 1949 om, at kulen kan flyttes til arealet nord for kirkegården udgaar, hvorfor det maa anses som rigtigt, at kendelsen tinglyses paa matr. nr. 1 a af Strø by og sogn.

J. L. Buch.

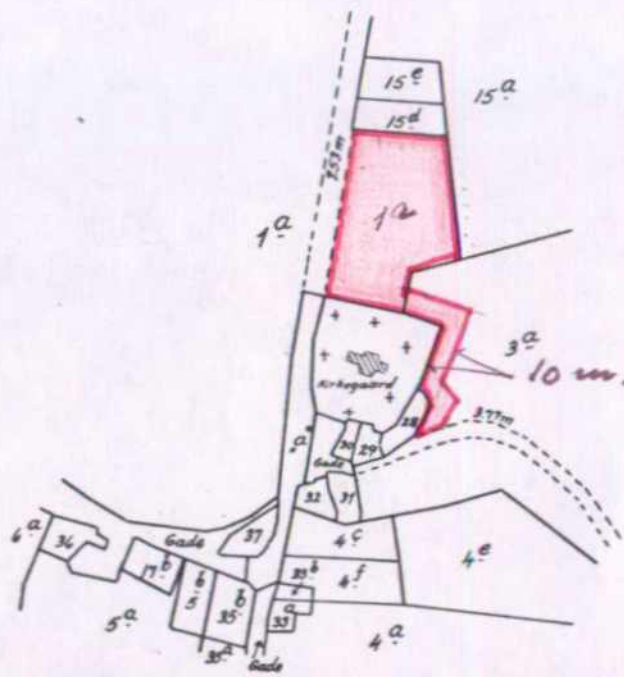
Carl Poulsen.

Steffen Hansen.

Ændringer i eller omstødelse af denne kendelse kan kun kræves, hvis den inden 4 uger indankes for overfredningsnævnet, Slotsholmsgade 10, København K.

Fredningsgrænser:

- sammenfaldende med Skel - x - x - x -
- ikke sammenfaldende med Skel - . - . - . -



Terrain af

Strø By 1:4000.

Sogn: Strø

Herred: Strø

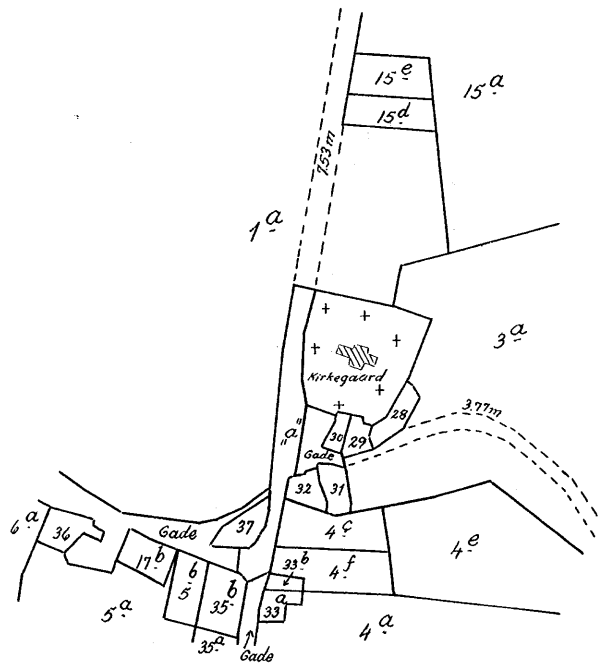
Amt: Frederiksborg

Udfærdiget i juni 1951
Direktoratet for Matrikulsvæsenet

[Handwritten signature]

Fredningsgrænser:

sammenfaldende med Skel — x — x — x —
ikke sammenfaldende med Skel - - - - -



Terrain af

Strö By

Sogn: Strö

Herred: Strö

Amt: Frederiksborg

1:4000

Udfærdiget i juni 1951

Direktoratet for Matrikulsvæsenet

J. M. Jørgensen
Eksp.

DISPENSATIONER>


Afgørelser – Reg. nr.: 01275.00

Dispensationer i perioden: 24-09-1952 - 21-11-2006

Fredningsnævnet for Frederiksborg AmtSct. Anna Gade 5 A, 3000 Helsingør
Tlf. 49258120 Fax. 49214686

Helsingør, den

21 NOV. 2006

Arkitekt Torben Krogh Hansen
Ny Øvej 2
3550 SlangerupModtaget i
Skov- og Natur
22 NOV. 2006

KOPI

FS 124/05. Matr. nr. 1 r Strø by, Strø. Strø Kirke.

Fredningsnævnet har modtaget en ansøgning fra Dem på vegne Strø Sogns Menighedsråd om tilladelse til opførelse af en ny personalebygning med materiel- og redskabsrum på 160 m² på ovennævnte ejendom.

Ejendommen er omfattet af fredningsnævnets kendelse af 31. december 1949 og 24. september 1952 om fredning af omgivelserne til Strø Kirke i Skævinge Kommune.

Fredningsnævnet har modtaget skriftlige indlæg i sagen fra Frederiksborg Amt og Danmarks Naturfredningsforenings lokalkomité samt fra Henny og Birger de Gier, der er naboer til ejendommen.

Endvidere har nævnet holdt møde med besigtigelse på ejendommen den 8. november 2006 med deltagelse af Dem og repræsentanter for menighedsrådet, Frederiksborg Amt, Skævinge Kommune og Danmarks Naturfredningsforening. Der henvises til vedlagte udskrift af nævnets mødeprotokol.

Fredningsnævnets afgørelse.

Nævnet har ved sin afgørelse lagt til grund, at behovet for den ansøgte bygning er utvivlsomt, at det under hensyn til bygningens formål ikke vil være muligt at finde en alternativ, mindre skæmmende placering af bygningen på arealer, der tilhører menighedsrådet, og at det ikke er realistisk at søge en placering af bygningen på et areal, der forudsætter køb af arealet.

Det er herefter nævnets vurdering, at den oprindeligt projekterede placering af bygningen, dvs. med gavle mod nord og syd, og således at bygningen placeres længst muligt op mod

SWS-121-00060

33

det sydøstlige hjørne af det pågældende areal, vil være mindst skæmmende for indkigget mod kirken fra offentlig vej.

Nævnet meddeler derfor i medfør af naturbeskyttelseslovens § 50, stk. 1 tilladelse til det ansøgte med de ovenfor angivne ændringer.

Tilladelsen bortfalder i henhold til naturbeskyttelseslovens § 66, stk. 2, såfremt den ikke er udnyttet inden 3 år fra tilladelsens meddelelse.

Afgørelsen kan inden 4 uger fra den dag, afgørelsen er meddelt, påklages til Naturklagenævnet af adressaten for afgørelsen, ejeren af den ejendom, som afgørelsen vedrører, offentlige myndigheder og lokale foreninger o.lign., som har en væsentlig interesse i afgørelsen samt landsdækkende foreninger og organisationer, hvis hovedformål er beskyttelse af natur og miljø, og landsdækkende foreninger og organisationer, som efter deres formål varetager væsentlige rekreative interesser, når afgørelsen berører sådanne interesser. En eventuel klage stiles til Naturklagenævnet og indsendes til fredningsnævnet.

Den meddelte tilladelse må derfor ikke udnyttes før klagefristens udløb. Rettidig klage har opsættende virkning for den påklagede afgørelse, medmindre klagemyndigheden bestemmer andet, jf. naturbeskyttelseslovens § 87, stk. 3.

Det er en betingelse for Naturklagenævnets behandling af en klage, at klageren indbetaler et gebyr på 500 kr. til Naturklagenævnet. Nævnet vil sende klageren en opkrævning på gebyret, når nævnet har modtaget klagen fra fredningsnævnet. Naturklagenævnet vil ikke påbegynde behandlingen af klagen, før gebyret er modtaget. Vejledning om gebyrordningen kan findes på Naturklagenævnets hjemmeside www.nkn.dk

Gebyret tilbagebetales, hvis klageren får helt eller delvis medhold i sin klage.

Niels Olesen

Thorkild Bendsen
nævnets formand

Hanne B. Christensen

Udskrift af mødeprotokollen

for

Fredningsnævnet for Frederiksborg Amt

Den 8. november 2006 kl 13.00 afholdt Fredningsnævnet for Frederiksborg Amt møde på ejendommen i sagen

FS 124/05, matr.nr. 1 r Strø by, Strø, Strø Kirke - beliggende i Skævinge Kommune.

For Fredningsnævnet mødte formanden, dommer Thorkild Bendsen samt nævnsmedlemmerne Niels Olesen og Hanne B. Christensen.

Ejeren, Strø Menighedsråd var mødt ved Anne Marie Sørensen, Henrik Hansen, Ingelise Hansen, Hanne Pedersen og Svend Erik Pedersen samt arkitekt Torben Krogh Hansen.

Endvidere var mødt sognepræst Karen Marie Leth-Nissen og graver Eggert Nielsen

For Frederiksborg Amt deltog Hanne Wagnkilde og Helle Utoft Rasmussen.

For Skævinge Kommune deltog Kristine Eilertsen.

For Danmarks Naturfredningsforening deltog lokalkomiteens formand Jens Kromose.

Nævnets formand bød velkommen og redegjorde for fredningen af kirkeomgivelserne.

Arkitekt Torben Krogh Hansen redegjorde for det ansøgte projekt, der angår en ca. 160 m² stor bygning der skal rumme faciliteter til brug for kirkens graver samt et lokale til konfirmandundervisning.

På grund af indsigelser fra beboerne af ejendommen Møllevej 8, Henni og Birger de Gier er bygningen, der oprindeligt var planlagt med en placering parallelt med klagernes villa, vendt 90 grader.

Nævnsformanden gjorde de mødte bekendt med indholdet af klagernes brev af 17. februar 2006 til nævnet.

Svend Erik Pedersen oplyste, at alternative placeringer af bygningen har været overvejet, men ingen er fundet egnet, dels fordi det ikke har været muligt at købe jord til formålet af nabo landbrugsejendommen Brydegård, dels fordi det er væsentligt af hensyn til bygningens funktion at den ligger så tæt på kirken og kirkegården som muligt.

Der er ved placeringen taget hensyn til at bygningen vil blive placeret udenfor sigtelinien mellem det nordlige hjørne ud mod Strøvej af det åbne areal nord for kirken og hjørnet af den nordligst placerede bygning på

Brydegård.

Hanne Wagnkilde oplyste, at Frederiksborg Amt ikke kan anbefale en dispensation til det ansøgte, idet bygningen vil blive placeret i et område der er betegnet som værdifuldt landskab og sårbart miljø, ligesom bygningen vil være i høj grad synlig og skæmmende fra såvel Ll. Havelsevej som Strøvej. Menighedsrådet bør henvises til at finde en placering udenfor det fredede område, evt. syd for præsteboligen.

Svend Erik Pedersen oplyste, at disse muligheder har været overvejet, men en placering på den modsatte side af Strøvej og syd for præsteboligen vil være særdeles upraktisk for bygningens formål, hvortil kommer, at arealet vest for det nuværende materiel- og redskabsrum er mose og uanvendeligt til bebyggelse. Iøvrigt forventer menighedsrådet på længere sigt at sælge den pågældende ejendom, matr.nr. 1 a. Menighedsrådet vil være villig til at forpligte sig til lægge en klausul på den pågældende ejendom, således at den ikke kan benyttes til boligbebyggelse, såfremt ansøgningen imødekommes.

Kristine Eilertsen, Skævinge Kommune, foreslog en placering af bygningen tættere på kirkemuren, enten på den østlige del af den eksisterende parkeringsplads op til den vold der afgrænser parkeringspladsen, eller såfremt der kan erhverves jord fra Brydegård, øst for parkeringspladsen. Parkeringspladsen vil kunne udvides mod nord, såfremt der måtte vise sig behov derfor.

Hanne Wagnkilde bemærkede, at også denne placering af bygningen må anses for skæmmende.

Arkitekt Torben Krogh Hansen bemærkede, at menighedsrådets primære ønske er den oprindeligt foreslåede placering af bygningen med gavlene mod syd og nord, dvs. parallelt med nabovillaen. Bygningen vil kunne trækkes mere mod syd og øst end oprindeligt antaget og dermed tættere på træbevoksningen i skellet mod øst.

Jens Kromose bemærkede at Danmarks Naturfredningsforening finder den oprindeligt foreslåede placering af bygningen, parallelt med villaen for mindst skæmmende.

Efter votering tilkendegav nævnsformanden, at fredningsnævnet anser det for utvivlsomt at der er behov for opførelse af en særskilt bygning til det ovenfor beskrevne behov.

Nævnet tager til efterretning at det ikke vil være praktisk muligt at finde alternative placeringer af bygningen.

Fredningsnævnet er herefter sindet at meddele tilladelse til opførelse af den ansøgte bygning med den oprindelige placering dvs parallelt med nabovillaen, men således at bygningen trækkes længst muligt op mod det sydøstlige hjørne af det pågældende areal. Det er nævnets vurdering at

denne placering vil være mindre skæmmende ved indkik over arealet fra Strøvej og Ll. Havelsevej end en placering tættere på kirkegårdsmuren i den østlige ende af parkeringspladsen.

Tilladelse i medfør af naturbeskyttelseslovens § 50, stk. 1, vil snarest blive meddelt skriftligt.

Mødet sluttet.

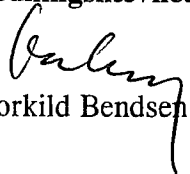
Niels Olesen

Thorkild Bendsen
formand

Hanne B. Christensen

Udskriftens rigtighed bekræftes.

Fredningsnævnet for Frederiksborg Amt, den 21. november 2006


Thorkild Bendsen