

**Afgørelser – Reg. nr.: 01263.00**

**Fredningen vedrører: Langå Kirke**

**Domme**

**Taksationskommissionen**

**Naturklagenævnet**

**Overfredningsnævnet**

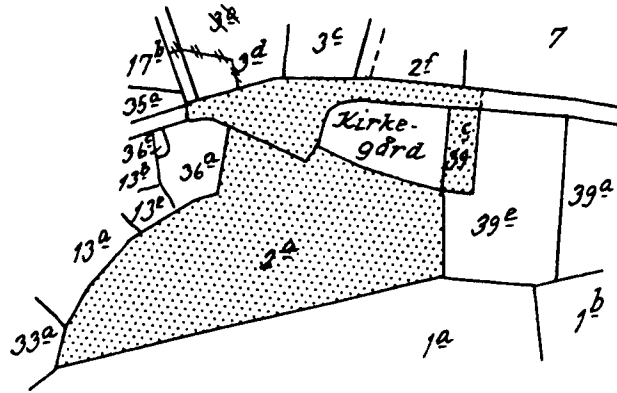
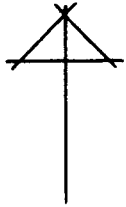
**Fredningsnævnet**

**25-11-1949, 04-09-1951**

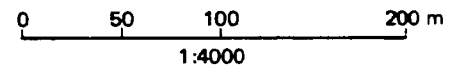
**Kendelser**

**Deklarationer**

FREDNINGSNÆVNET>



Kommune: Ørbæk  
 Ejerlav: Langå by  
 Sogn: Langå



| Matr. nr.       | Dekl./Kendelse dato | Tinglyst dato | Bemærkninger             |
|-----------------|---------------------|---------------|--------------------------|
| 2 <sup>a</sup>  | 4/9-1951            | 21/9-1951     | Hele 2 <sup>a</sup> .    |
| 39 <sup>c</sup> | 4/9-1951            | 21/9-1951     | Hele 39 <sup>c</sup> .   |
| umatr. areal    | 25/11-1949          |               | Del af umatr. gadeareal. |

257  
11-49

Genpart.

Matr. nr. umatrikuleret areal  
i Langå by og sogn.

Stempelfri,  
lov nr. 140-1937.

FREDNINGSOVERENSKOMST?  
-----

Undertegnede gårdejer Alfred Sørensen som formand for Langå sogns sogneråd erklærer, at sognerådet er villigt til, som ejer af et umatrikuleret areal af Langå by og sogn, at lade dette frede, for at sikre den fri beliggenhed af Langå kirke.

Arealet beskrives således: et umatrikuleret gadeareal nord og vest for kirkegården, begrænset af matrikulsnumrene 2 a, 36 a, 35 a og 17 b samt 3 a, 38 a og 2 f.

Fredningen har følgende omfang:

Arealet må ikke bebygges eller beplantes med udsigtsødelæggende beplantning, ligesom der heller ikke på arealet må anbringes transformatorstationer, telefon- og telegrafmaster o. lign. eller opsættes skure, udsalgssteder, isboder, vogne til beboelse eller opbevaring af redskaber el. lign. støjende forstyrrende genstande.

For fredningen kræves ingen erstatning.

Rådet er enigt i, at ovenstående fredningstilbud tinglyses på ejendommen, dog uden udgift for sognerådet.

Påtaleberettiget i henhold til foranstående er fredningsnævnet for Svendborg amtsrådskreds.

Langå, den 25/11 1949.

Alfr. Sørensen.

Idet fredningsnævnet for Svendborg amtsrådskreds modtager og godkender foranstående fredningstilbud bestemmes det, at fredningen vil være at lyse på det umatrikulerede areal af Langå by og sogn. Det fredede areal ses indtegnet på vedlagte kort, af hvilket en genpart bedes henlagt på akten.

Fredningsnævnet for Svendborg amtsrådskreds, den 25/11 1949.

i formandens fraværelse  
som suppleant for denne:

J. Hvass.

Genpartens rigtighed bekræftes.

*Klein-Nielsen*

FREDNINGSNÆVNET>

4/19-51

Afskrift.

21. sep. 1951 1708.

I- 625

Matr.nr. 2<sup>a</sup> og 39<sup>c</sup>

Langaa by og sogn

Anmelder:

Fredningsnavnet

for

Svendborg amtsrådsreds

Nyborg.

FREDNINGSOVERENSKOMST.

Stempelfri

lov nr. 140-1937

Undertegnede formand for menighedsrådet for Langaa sogn, førstelærer Laurits Gilkær, Langaa, erklærer, at menighedsrådet er villigt til, som ejer af matr.nr. 2<sup>a</sup> og 39<sup>c</sup> af Langaa by og sogn, at lade et areal af dette matr.nr. frede, for at sikred den fri beliggenhed af Langaa kirke

Arealet beskrives således: hele matr.nr. 2<sup>a</sup> og 39<sup>c</sup>

Fredningen har følgende omfang:

Arealet må ikke bebygges eller beplantes med udsigtsødelæggende beplantning, ligesom der heller ikke på arealet må anbringes transformatorstationer, telefon- eller telegrafmøster o. lign., eller opsættes skure, udsalgssteder, isboder, vogne til beboelse eller opbevaring af redskaber el. lign. skønhedsforstyrrende genstande.

For fredningen kræves ingen erstatning.

Menighedsrådet er enigt i, at ovenstående fredningstilbud tinglyses på ejendommen matr.nr. 2<sup>a</sup> og 39<sup>c</sup> af Langaa by og sogn, dog uden udgift for rådet.

Påtaleberettiget i henhold til foranstående er fredningsnævnet for Svendborg amtsrådsreds.

Langaa, den 25 /11 1949.

P.M.V.

L. Gilkær. fmd.

Idet fredningsnævnet for Svendborg amtrådsreds modtager og godkender foranstående fredningstilbud, bestemmes det, at fredningen vil være at lyse på matr.nr. 2<sup>a</sup> og 39<sup>c</sup> af Langaa by og sogn af hartkorn henholdsvis 2 tdr. 3 skp. 1 fdk. 1 $\frac{1}{4}$  alb. og 2 alb.

Fredningsnævnet for Svendborg amtsrådsreds, den 4/9 1951.

Keiser-Nielsen.

Indført i dagbogen for retskreds nr. 33

Sunds-Gudme herreder, den 21 sep. 1951.

Lyst. Tingbog: bind Langå blad 250 og 377.

Barries.

est.

Afskriftens rigtighed bekræftes.

Fredningsnævnet for Svendborg amtsrådsreds, Nyborg, den 19. oktober 1951

P. n. v.

*Keiser-Nielsen*

DISPENSATIONER>

**Afgørelser – Reg. nr.: 01263.00**

**Dispensationer i perioden: 01-11-1985 - 24-08-2004**



**FREDNINGSNÆVNET**

FOR

**FYNS AMTS SYDLIGE FREDNINGSKREDS**  
Egensevej 15 - Telefon (09) 21 16 93

Til fredningsregisteret  
til orientering

19/11-85

1263  
5700 SVENDBORG, den 1/11 1985

Journal nr.: Frs. 290/1985

Man har d.d. tilskrevet Lars Mindedals Tegnesteue A/S,  
Torvet 2 E, 5700 Svendborg, således:


Ørbæk kommune har for fredningsnævnet forelagt Deres projekt (sag 8513) vedrørende ombygning af Langå præstegård, beliggende på matr. nr. 2-a Langå by, Langå, der er behæftet med deklaration om sikring af den frie udsigt til Langå kirke.

Ved sagens fremsendelse har kommunen ikke udtalt sig imod, at tilladelse meddeles.

Fredningsnævnet har om sagen brevvekslet med amtskommunens fredningsafdeling, der blandt andet har påpeget, at den eneste udvendige ændring synes at være udskiftning af taget med nyt tegltag, således at man har kunnet anbefale fredningsnævnet at godkende projektet.

Foranlediget heraf skal man meddele, at de projekterede bygningsændringer i det hele synes at vedrøre bygningens indre, og da de ydre ændringer har karakter af almindelig vedligeholdelse, er der intet i projektet, der strider mod fredningens formål, og nævnet har derfor intet at erindre mod projektet.

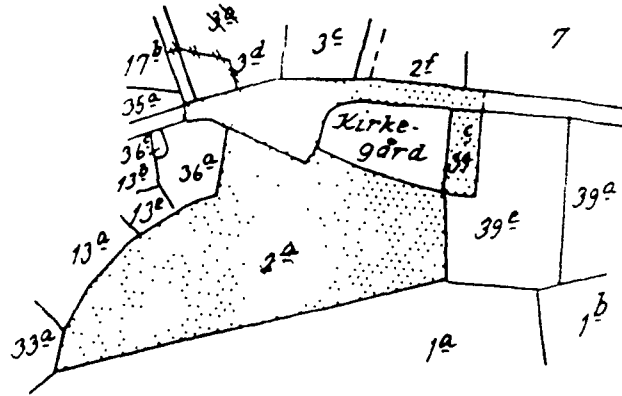
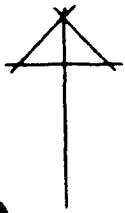
Nævnet har underrettet Ørbæk kommune og amtskommunen m.fl., om foranstående.

  
S. Raunholt  
fung. formand

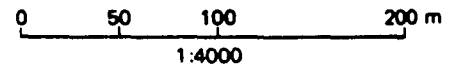
14.2 3

Medtag i fredningsstyrelsen

- 4 NOV 1985



Kommune: Ørbæk  
 Ejerlav: Langå by  
 Sogn: Langå



| Matr. nr.       | Dekl /Kendelse dato | Tinglyst dato | Bemærkninger             |
|-----------------|---------------------|---------------|--------------------------|
| 2 <sup>a</sup>  | 4/9-1951            | 21/9-1951     | Hele 2 <sup>a</sup> .    |
| 39 <sup>c</sup> | 4/9-1951            | 21/9-1951     | Hele 39 <sup>c</sup> .   |
| umatr. areal    | 25/11-1951          |               | Del af umatr. gadeareal. |

FREDNINGSNÆVNET

FOR

FYNS AMTS SYDLIGE FREDNINGSKREDS

Egensevej 15 - Telefon (09) 21 16 93

Modtaget af Skov- og Naturstyrelsen

REG. NR.

1263

- 4 MAJ 1987

5700 SVENDBORG, den 30.4.1987

Journal nr.: FAS.48/87

Til fredningsregisteret  
til orientering

4/6-87

Man har d.d. tilskrevet Ørbæk kommune, 5853 Ørbæk, således:

Ved skrivelse af 18. februar 1987 har kommunen ansøgt om fredningsnævnets tilladelse til at opføre et pumpepasserhus på ejendommen matr. nr. 2-a Langå by, Langå.

Ejendommen er belagt med en tinglyst fredningskendelse vedrørende Langå kirkes omgivelser.

I kendelsen hedder det bl.a.:

"Arealerne må ikke bebygges eller beplantes med udsigtsødelæggende beplantning, ligesom der ikke på arealerne må anbringes transformerstationer, telefon- og telegrafmaster og lign.. Der må ej heller opsættes skure, udsalgssteder, isboder, vogne til beboelse eller opbevaring af redskaber eller lignende skønhedsforstyrrende genstande." Påtaleberettiget er fredningsnævnet.

Fredningsnævnet har afholdt møde og besigtigelse i sagen. Det konstateredes, at pumpepasserhuset allerede er opført. Under mødet udtalte Fredningsafdelingens repræsentant, at pumpepasserhuset påvirker kirkens nærmiljø i negativ retning. Repræsentanten efterlyste en begrundelse for, at det var nødvendigt at opføre et pumpepasserhus i forbindelse med spildevandsanlæg, idet Ørbæk kommune er den eneste kommune på Fyn, der benytter pumpepasserhus. Såfremt der ikke fremkommer en tilstrækkelig begrundelse for nødvendigheden af huset, indstillede repræsentanten, at der meddeles afslag på det ansøgte.

Menighedsrådets repræsentant udtalte, at man ikke havde indvendinger imod pumpepasserhuset, såfremt der foretages en passende slørende beplantning og endvidere opsættes et hegn rundt om pumpepasserhuset og brønddækslerne.

Miljøministeriet  
Skov- og Naturstyrelsen  
J.nr. F. 142-3 Bk.

lovst. 14/5-87

Kommunens repræsentant beklagede på mødet, at der ikke forinden opførelse af pumpepasserhuset var indhentet tilladelse fra fredningsnævnet. Dette beroede på en fejl i administrationen.

Kommunens repræsentant fremhævede, at pumpepasserhuset er opført for at give bedre arbejdsmiljø for dem, der arbejder med spildevandsanlægget. Der vil formentlig i kommende miljølovgivning blive stillet krav om, at der opføres pumpepasserhuse i forbindelse med spildevandsanlæg.

Kommunen er indstillet på at male pumpepasserhuset i en mørkere farve og endvidere foretage slørende beplantning og opsætte et mindre hegn omkring pumpehus og brønddæksler.

Fredningsnævnet skal indledningsvist kraftigt påtale, at kommunen har opført pumpepasserhuset uden først at indhente fredningsnævnets tilladelse. Fredningsnævnet finder det særlig uheldigt, når en kommune overtræder en kirkefredningsbyggelinie, som nævnt vil kunne findes, idet kirkefredningen er tinglyst, og endvidere finder nævnet det uheldigt, at Ørbæk kommune ikke alene i nærværende sag har overtrådt en klar naturfredningslovsbestemmelse, men i en anden verserende sag vedrørende et pumpepasserhus i Tårup er påbegyndt opførelse af dette søværts strandbeskyttelseslinien, der også er tinglyst på ejendommen, og ligeledes uden forinden at indhente tilladelse forinden opførelsen er påbegyndt hos fredningsnævnet.

Efter alt foreliggende finder fredningsnævnet dog, at der kan meddeles den fornødne tilladelse til det ansøgte i henhold til naturfredningslovens § 34, idet placeringen af pumpepasserhuset, om end fredningsnævnet måske kunne have valgt en bedre placering, ikke påvirker kirkens nærmiljø i så uheldig en retning, at der bør meddeles afslag. Den fri udsigt fra kirken ses ikke hindret ved opførelse af pumpepasserhuset. Tilladelsen er betinget af, at pumpepasserhuset males i en mørkere farve, og at der udarbejdes en beplantningsplan for en slørende beplantning, og denne beplantning fremsendes til nævnets godkendelse, inden beplantningen påbegyndes, og endelig er tilladelsen betinget af, at der opsættes et lettere mindre hegn omkring

pumpepasserhuset og de tilknyttede brønde.

Nævnet har underrettet Fyns Amtskommune m.fl., der inden 4 uger kan indbringe nævnets afgørelse for Overfredningsnævnet, om foranstående.



Jul. Paulsen

formand.

V

FREDNINGSNÆVNET

FOR

FYNS AMTS SYDLIGE FREDNINGSKREDS  
Egensevej 15 - Telefon (09) 21 16 93

REG. NR. 1263

LVS 27/10-88  
JK

5700 SVENDBORG, den 25.10.1988

Journal nr.: Frs. 261/1988

Nævnet har d.d. tilskrevet :

Modtaget i  
Skov- og Naturstyrelsen  
26 OKT. 1988

Ørbæk kommune  
Teknisk forvaltning  
5853 Ørbæk

Ved skrivelse af 30.4.1987 meddelte Fredningsnævnet tilladelse i henhold til naturfredningslovens § 34 til placering af et pumpepasserhus indenfor kirkefredningsbyggelinien ved Langå kirke. Fredningsnævnet tilkendegav, at man hellere havde set en anden placering af pumpepasserhuset, men da det allerede var opført, nøjedes man fra nævnets side med at tage det skete til efterretning og betingede sig, at der blev plantet en slørende beplantning om pumpehuset. Der er nu, efter at Fredningsnævnet på foranledning af sognepræsten har rykket for beplantningsplanen, fremsendt en beplantningsplan af 15.9.1988 - tegning nr. 14.

Fredningsnævnet meddeler herved, at nævnet kan tiltræde beplantningsplanen og anmoder kommunen om straks at iværksætte beplantningen, således at beplantningen er gennemført senest 1.12.88.

Nævnet har underrettet Fyns Amtskommunes Landskabsafdeling m.fl., der inden 4 uger kan indbringe nævnets afgørelse for Overfredningsnævnet, om foranstående.

hvilket herved meddeles.

S. Raunholt  
næstformand

SKOV- OG NATURSTYRELSEN

Skovvej 15  
2070 Hørsholm

Miljøministeriet  
Skov- og Naturstyrelsen  
j.nr. F 142-3 Bil

Foto venter

## FREDNINGSNÆVNET

FOR

FYNS AMTS SYDLIGE FREDNINGSKREDS

Toftevej 31, 5610 Assens

Tlf. 64 71 10 20 Telefax 64 71 55 20

Dato: 1. juli 1992.

Journal nr.: Frs. 66/1992.

Ørbæk kommune,  
teknisk forvaltning,  
5883 Ørbæk.

Vedr.: Pumpepasserhus på fredet område ved Langå kirke.

Fredningsnævnet afholdt den 21. maj 1992 møde i Langå i anledning af, at det var oplyst, at der var foretaget ændringer på et pumpepasserhus, som tidligere var blevet opført af Ørbæk kommune, også uden forudgående godkendelse fra fredningsnævnet. På mødet gav kommunens repræsentanter udtryk for, at man fandt, at der var tale om en meget lille sag, som ikke burde give anledning til så megen ståhej. Man havde fra kommunens side betragtet den omstændighed, at man ændrede taget fra fladt tag og fjernede en glas-kuppel til tag med svag tagrejsning, som en bygningsvedligeholdelse, der ikke krævede fredningsnævnets godkendelse. Højden på bygningen var kun blevet forøget med få cm. Man fandt, at der var tale om en absolut forskønnelse af bygningen og regnede med, at den tilladelse, man i 1987 havde fået til bygningen, også omfattede almindelig vedligeholdelse.

Menighedsrådets næstformand oplyste, at menighedsrådet krævede bygningen tilbageført til den hidtidige tilstand. Sognepræst Hanne Davidsen fremhævede, at man fra menighedsrådets side var utilfreds med, at kommunen blot gik igang uden at sikre sig de fornødne tilladelser. Hun udtrykte endvidere utilfredshed med den eksisterende beplantning.

Repræsentanten for Fyns Amts landskabsafdeling fandt det uhel-

Landministeriet  
Skov- og Naturstyrelsen

nr. SN 1211/7-0001

EW.

nr. 35

dig, at kommunen ikke havde søgt fredningsnævnet om tilladelse til ændringen, navnlig når der hensås til den tidligere sag fra 1987. Han fandt dog, at der var tale om en forskønnelse af den eksisterende bygning og ville derfor ikke udtale sig imod en efterfølgende dispensation. Han fremhævede dog, at han ikke fandt, at huset var nødvendigt. Ørbæk kommune er den eneste på Fyn, der benytter sig af disse pumpehuse.

Danmarks Naturfredningsforenings repræsentant oplyste, at man fandt, at huset burde fjernes, da det tilsyneladende ikke var nødvendigt. Han fandt det ligegyldigt, om huset har fladt tag eller svag rejsning.


Fredningsnævnet skal i enighed meddele, at den foretagne ændring af huset ikke kan betragtes som vedligeholdelse. Man skal påtale, at Ørbæk kommune ikke, før arbejdet blev udført, sikrede sig, at dette kunne gøres uden dispensation, især når der henses til, at husets opførelse i sin tid gav anledning til en kraftig påtale.

Der er i fredningsnævnet enighed om efterfølgende at godkende ændringen fra fladt tag til tag med svag rejsning, idet det bemærkes, at huset er blevet pænere herved.

Tilladelsen er **betinget** af, at der både langs hegnet mod øst (vendt mod kirken) og mod vest plantes 10 hvidtjørn, altså 20 hvidtjørn ialt, udover den beplantning, som blev bestemt ved beplantningsplanen af 15. september 1988, fremsendt til Ørbæk kommune ved skrivelse af 25. oktober 1988.

Tilladelsen er endvidere **betinget** af, at huset males i en mørkere farve som allerede betinget i skrivelsen af 30. april 1987.

Nævnet har underrettet Fyns Amtskommunes landskabsafdeling m.fl., der inden 4 uger kan indbringe nævnets afgørelse for Overfredningsnævnet, om foranstående.

  
Hans Chr. Poulsen  
formand

/ak



## FREDNINGSNÆVNET

FOR

FYNS AMTS SYDLIGE FREDNINGSKREDS

Toftevej 31, 5610 Assens

Tlf. 64 71 10 20 Telefax 64 71 55 20

Dato: 13. januar 1993

Journal nr.: Frs. 2a/1992

Ørbæk Kommune  
Stationsvej 15  
5853 Ørbæk

Ved skrivelse af 13. juli 1992 har Ørbæk kommune ansøgt om tilladelse til at opstille en picnicbænk som vist på et vedlagt billede på det kirkefredede areal ved Langå Kirke.

Efter det oplyste ønskes bænken opstillet for at tilfredsstille et behov for rasteplasser for cyklende turister.

Fredningsnævnet har indhentet en udtalelse fra Langå Menighedsråd, der i skrivelse af 8. oktober 1992 har udtalt, at menighedsrådet intet har at indvende mod det foreslåede arrangement. Menighedsrådet har videre nævnt, at den cementsokkel, som er efterladt efter nedrivning af et "sprøjtehus", måske kan bruges som fundament for bordet. Endelig har menighedsrådet anmodet om opsætning af et affaldsstativ, udformet som det, der er sat op ved affaldskummen på kirkegården.

Endvidere har fredningsnævnet indhentet en udtalelse fra Fyns Amts miljø- og arealafdeling, der i skrivelse af 22. september 1992 har udtalt:

"Den omhandlede picnicbænk er efter miljø- og arealafdelingens vurdering nok på kanten af, hvad der er omfattet af fredningen, men da bænken på den anden side måske kan siges at være omfattet, har miljø- og arealafdelingen ingen indvendinger mod en dispensation fra

ad 1211/7-0001  
akt 91.

fredningsbestemmelserne til permanent opstilling af bænken."


Fredningsnævnet meddeler herved i henhold til naturfredningslovens § 34, jfr. den på ejendommen tinglyste fredningskendelse, tilladelse til den ansøgte picnicbæk (bord og bækarrangement). Såfremt man derudover ønsker at opstille et affaldsstativ, hvilket fredningsnævnet finder vil være en god ide, meddeles der også tilladelse hertil.

Det bemærkes, at fredningsnævnet har foretaget besigtigelse, og afgørelsen er enstemmig.

Nævnets afgørelse kan i medfør af naturbeskyttelseslovens § 78, stk. 2, indbringes for Naturklagenævnet af de i samme lovs § 86 nævnte klageberettigede. Klagen indgives skriftligt til fredningsnævnet, der videresender klagen til Naturklagenævnet.

Klagefristen er 4 uger fra den dag, afgørelsen er meddelt den klageberettigede.

Tilladelsen må ikke udnyttes før ovennævnte klagefrist er udløbet og bortfalder, såfremt den ikke er udnyttet inden 3 år efter, den er meddelt.

  
S. Raunholt  
næstformand

**FREDNINGSNÆVNET  
FOR  
FYNS AMT**

Toftevej 31, 5610 Assens  
Tlf. 64 71 10 20 - Telefax 64 71 55 20

Dato: 3. juni 1994

Journal nr.: frs. 8/1994

LEHN PETERSENS TEGNESTUE  
Lahnsgade 63  
5000 Odense C

Ved skrivelse af 21. januar 1994 har De på vegne menighedsrådet ansøgt fredningsnævnet om tilladelse til nedrivning af udlænger til Langaa Præstegaard samt tilladelse til opførelse af nybygning til konfirmationsstue og graverrum.

Præstegården er beliggende på matr. nr. 2-a, Langaa by, som er fredet i henhold til fredningsdeklaration af 25. november 1949, hvoraf bl.a. fremgår, at arealerne ikke må bebygges eller beplantes med udsigtsødelæggende beplantning.

Repræsentanter for fredningsnævnet har foretaget besigtigelse.

Fredningsnævnet har indhentet en udtalelse fra Fyns Amts arealafdeling, der i skrivelse af 24. marts 1994 har udtalt:

"at det er Fyns Amts opfattelse, at den projekterede bygningfløj vil indgå i helheden på en harmonisk måde, selv om bygningen måske nok burde gøres en anelse højere, så den bedre ville kunne matche præstegårdens stuehus, og

at Amtet derfor ikke har indvendinger mod projektet."

Ørbæk kommune har i skrivelse af 30. marts 1994 ved en afstemning

i Teknisk Udvalg med stemmerne 5 for og 2 imod besluttet at godkende nedrivningen af den eksisterende præstegaards driftsbygninger samt godkende opførelsen af den ny bygning.

**Fredningsnævnet skal udtale:**

Idet fredningsnævnet kan tilslutte sig det af Fyns Amt ovenfor udtalte, meddeler fredningsnævnet herved i medfør af naturbeskyttelseslovens § 50 tilladelse til det ansøgte.

Afgørelsen er enstemmig.

Nævnets afgørelse kan i medfør af naturbeskyttelseslovens § 78, stk. 2, indbringes for Naturklagenævnet af de i samme lovs § 86 nævnte klageberettigede. Klagen indgives skriftligt til fredningsnævnet, der videresender klagen til Naturklagenævnet.

Klagefristen er 4 uger fra den dag, afgørelsen er meddelt den klageberettigede.

Tilladelsen må ikke udnyttes før ovennævnte klagefrist er udløbet og bortfalder, såfremt den ikke er udnyttet inden 3 år efter, den er meddelt.

  
S. Raunholt  
næstformand

/it

FREDNINGSNÆVNET  
FOR  
FYNS AMT

Toftevej 31, 5610 Assens  
Tlf. 64 71 10 20 - Telefax 64 71 55 20

Dato: 16.08.94.

Journal nr.: frs. 25/94.

Landinspektørfirmaet Meklenborg I/S  
Slotsgade 15  
5800 Nyborg

Ved skrivelse af 15. april 1994 har De ansøgt om tilladelse til at foretage nogle matrikulære ændringer for så vidt angår matr. nr. 2-a, m. fl., Langå by, Langå, alt i overensstemmelse med fremsendt redegørelse vedrørende ændringerne.

Ejendommen er omfattet af Provst Exner-fredningen fra 1951.

Fredningsnævnet har indhentet en udtalelse fra Fyns Amts arealkontor, der i skrivelse af 10. maj 1994 bl.a. har udtalt:

".....

Af Kort- og Matrikelstyrelsens vejledning nr. 139 af 5. august 1992, pkt. 4.6.5, fremgår, at matrikulære ændringer inden for fredet område i henhold til Bekendtgørelse nr. 453 af 11. juni 1992 forudsætter fredningsnævnets dispensation efter naturbeskyttelseslovens § 50.

På det foreliggende grundlag ser Miljø- og Arealafdelingen ingen anledning til indvendinger mod en sådan dispensation.

....."

Langå Menighedsråd har i skrivelse af 26. april 1994 udtalt, at man intet har at bemærke til den ønskede arealoverførsel.

Ørbæk kommune har i skrivelse af 2. maj 1994 udtalt, at man allerede den 25. april 1994 har godkendt den matrikulære ændring.


Fredningsnævnet meddeler herved i medfør af naturbeskyttelseslovens § 50 tilladelse til det ansøgte, der ikke ses at stride mod fredningens formål.

Afgørelsen er enstemmig.

Nævnets afgørelse kan i medfør af naturbeskyttelseslovens § 78, stk. 2, indbringes for Naturklagenævnet af de i samme lovs § 86 nævnte klageberettigede. Klagen indgives skriftligt til fredningsnævnet, der videresender klagen til Naturklagenævnet.

Klagefristen er 4 uger fra den dag, afgørelsen er meddelt den klageberettigede.

Tilladelsen må ikke udnyttes før ovennævnte klagefrist er udløbet og bortfalder, såfremt den ikke er udnyttet inden 3 år efter, den er meddelt.

  
S. Raunholt  
næstformand

/it

FREDNINGSNÆVNET  
FOR  
FYNS AMT

Toftevej 31, 5610 Assens  
Tlf. 64 71 10 20 - Telefax 64 71 55 20

REG. NR. 1263.00

Dato: 24. august 2004  
Journal nr.: Frs. 46/2004  
Deres j.nr.: 8-70-51-41-495-38-2004

Fyns Amt  
Miljø- og Arealafdelingen  
Ørbækvej 100  
5220 Odense SØ

Ved brev af 19. august 2004 har amtet fremsendt en ansøgning fra arkitektfirmaet Clausen & Weber vedrørende en påtænkt ombygning, som udvendig omfatter isætning af 5 nye ovenlysvinduer i tagfladen på Langå præstegård, beliggende matr. nr. 2-a Langå by, Langå.

Amtet har bl.a. udtalt:

" .....

Efter Miljø- og Arealafdelingens vurdering vil isætning af de omhandlede ovenlysvinduer ikke være i strid med deklarationens indhold. Vurderingen baseres på, at projektet ikke kan karakteriseres som "opsætning af skønhedsforstyrrende genstande", at der allerede i tagfladen findes ovenlysvinduer, og at præstegården er sådan orienteret efter verdenshjørnerne, at man fra kirken ser langs med bygningen, således at de nye vinduer, der indgår som en del af tagfladen, ikke på nogen måde vil virke udsigtsindskrænkende eller -forstyrrende.

Det er således Miljø- og Arealafdelingens vurdering, at projektet *ikke* forudsætter en dispensation.

..... "

Fredningsnævnet tiltræder, at det ansøgte ikke kræver fredningsnævnets tilladelse.

  
S. Raunholt