

**Afgørelser – Reg. nr.: 01240.01**

**Fredningen vedrører: Hørdum Kirke**

**Domme**

**Taksationskommissionen**

**Naturklagenævnet**

**Overfredningsnævnet**

**Fredningsnævnet**

**29-08-1951, 10-05-1951**

**Kendelser**

**Deklarationer**

FREDNINGSNÆVNET >

# Fredningstilbud.

Undertegnede *Christen Lauridsen Jespersen*  
tilbyder herved som ejer af matr. nr. *3a*

af *Hørdum* by *Hørdum* sogn,  
at lade nedennævnte areal af ovennævnte matr. nr. frede.

Arealet beskrives således:

*kan trænge på 30 m. langs kirkegårdens østside.*

Fredningen har følgende omfang:

Arealerne må ikke bebygges eller beplantes, midlertidigt eller vedvarende, således at udsigten til og fra kirken hindres, ligesom der heller ikke på arealerne må graves grus eller anbringes transformatorstationer, telefon- og telegrafmaster o. lign.; der må ikke opsættes skure, udsalgsteder, isboder, vogne til beboelse eller opbevaring af redskaber eller lign. skønhedsforstyrrende genstande.

Jeg forbeholder mig dog ret til at *anlægge frugttræer på arealet, herunder den forsvundne idéplanlægning.*

For fredningen kræver jeg ingen erstatning.

Jeg er indforstået med, at ovenstående fredningstilbud tinglyses på min ejendom matr. nr. *3a* af *Hørdum* by *Hørdum* sogn,

dog uden udgift for mig.

Påtaleberettiget i henhold til foranstående er fredningsnævnet for *Thisted* amt og *Hørdum* menighedsråd hver for sig.

*Hørdum*, den 29/10 - 1949.

*Ehr. Jespersen*

Idet fredningsnævnet for *Thisted* amt modtager og godkender foranstående fredningstilbud, bestemmes det, at tilbudet skal lyses som servitut på matr. nr. *3a* af *Hørdum* by og *Hørdum* sogn.

af hartkorn: *0* tdr. *6* skp. *3* fdk. *1 1/2* alb., hvilket matr. nr. *3a* udgør et landbrug.

Det fredede areal ses indtegnet på vedlagte kort, af hvilket en genpart bedes henlagt på akten. M.h.t. pantehæftelser, brugsrettigh., servitutter og øvrige byrder henvises til tingbøger.

Fredningsnævnet for *Thisted* amt, den 29/8 1951.

p. n. v.

*Fj*

fmd.

Indført i dagbogen for retskreds nr. 75  
Hassing-Røfs herred, d. 27 AUG. 1951  
LYST tingbog *Hirdum* akt. skat. *8* bl. 10 nr. 164. *197*

gebyr:  
§ 14<sup>a</sup> kr. - øre  
§ 14<sup>b</sup> 2 " - "  
stpl. " "  
\* ialt *2* kr. - øre  
*to* kroner - øre

*Pech*

M. nr. 9d Hørdum by og sogn.

Anmelder:  
Fredningsnævnet for Thisted amt,  
Fjerritslev.**Fredningstilbud.**Undertegnede *Niels Peter Olaf Nielsen*  
tilbyder herved som ejer af matr. nr. *9d*af *Hørdum* by *Hørdum* sogn,  
at lade nedennævnte areal af ovennævnte matr. nr. frede.

Arealet beskrives således:

*kan brænde på 30 m. bredde langs sønder kirkegårdsdige.*

Fredningen har følgende omfang:

Arealerne må ikke bebygges eller beplantes, midlertidigt eller vedvarende, således at udsigten til og fra kirken hindres, ligesom der heller ikke på arealerne må graves grus eller anbringes transformatorstationer, telefon- og telegrafmaster o. lign.; der må ikke opsættes skure, udsalgssteder, isboder, vogne til beboelse eller opbevaring af redskaber eller lign. skønhedsforstyrrende genstande.

~~Jeg forbeholder mig dog ret til at~~

For fredningen kræver jeg ingen erstatning.

Jeg er indforstået med, at ovenstående fredningstilbud tinglyses på min ejendom matr. nr. *9d* af *Hørdum* by *Hørdum* sogn,

dog uden udgift for mig.

Påtaleberettiget i henhold til foranstående er fredningsnævnet for *Thisted* amt og *Hørdum* menighedsråd hver for sig.*Hørdum*, den 29/9 - 1949.*Niels Peter Olaf Nielsen*

Det fredede areal ses indtegnet på det ved tinglysning af deklaration på m. nr. 3a Hørdum medsendte kort.

Idet fredningsnævnet for Thisted amt modtager og godkender foranstående fredningstilbud, bestemmes det, at tilbudet skal lyses som servitut på matr. nr. *9d* af Hørdum by og sogn,af hartkorn: o tdr. 2 skp. o fdk. 2 alb., hvilket matr. nr. i forbindelse med matr. nr. *9b, 17e, 29, 41a* ibd. 5g Haring ibd. udgør et landbrug.

Det fredede areal ses indtegnet på vedlagte kort, og herpå er gruppebetegnelse og påv. tærk. M.h.t. pantehæftelser, brugsrettigh., servitutter og andre byrder henvises Fredningsnævnet for Thisted amt, den 29/ 8 1951. til tingbogen.

p. n. v.

*Fog*

fmd.

Indført i dagbogen for retskreds nr. 75

Hassing-Ref. Herreder, d. 30 AUG. 1957

LYSI tingbog *Hirdum* bl. 46

akt. skab: *3* nr. 165.

gebyr:

§ kr. øre

§ 14<sup>1</sup> " - "

§ 14<sup>II</sup> *2* " - "

stpl. " - "

ialt *2* kr. - øre

*to* kroner - øre

*P. M.*

*137*

FREDNINGSNÆVNET >

M. nr. 91 Hørdum by  
og sogn.

Anmelder:  
Fredningsnævnet for Thisted amt,  
Thisted

## Fredningstilbud.

Undertegnede *menighedsråd for Hørdum sogn*  
tilbyder herved som ejer af matr. nr. *91*

af *Hørdum* by *Hørdum* sogn,  
at lade nedennævnte areal af ovennævnte matr. nr. frede.

Arealet beskrives således:

*Det hirkens tilhørende areal inden for kirkegårdsdækket (parkeringsplads)*

Fredningen har følgende omfang:

Arealerne må ikke bebygges eller beplantes, midlertidigt eller vedvarende, således at udsigten til og fra kirken hindres, ligesom der heller ikke på arealerne må graves grus eller anbringes transformatorstationer, telefon- og telegrafmaster o. lign.; der må ikke opsættes skure, udsalgssteder, isbodér, vogne til beboelse eller opbevaring af redskaber eller lign. skønhedsforstyrrende genstande.

Jeg forbeholder mig dog ret til at *opføre bygninger, som måtte blive*  
 *nødvendige for kirken efter samråd med fredningsnævnet.*

For fredningen kræver jeg ingen erstatning.

Jeg er indforstået med, at ovenstående fredningstilbud tinglyses på min ejendom matr. nr. *91* af *Hørdum* by *Hørdum* sogn,

dog uden udgift for mig.

Påtaleberettiget i henhold til foranstående er fredningsnævnet for *Thisted*  
amt og *Hørdum* menighedsråd hver for sig.

*Hørdum*, den 29/8-1949.

Det fredede areal ses *indtegnet på det ved tinglysning af deklaration på m. nr. 3a Hørdum medsendte kort.*

Idet fredningsnævnet for *Thisted* amt modtager og godkender foranstående  
fredningstilbud, bestemmes det, at tilbudet skal lyses som servitut på matr. nr. *91*  
af *Hørdum* by *07* sogn,

af hartkorn: 0 tdr. 0 skp. 1 fdk. 1 $\frac{1}{2}$  alb., hvilket matr. nr. i forbindelse med matr. nr. *ibid.* udgør et landbrug.

*Det fredede areal ses indtegnet på vedlagte kort, af hvilket en genpart bedes henlagt på akten.*  
M. h. t. pantehæftelser, byggeretligh., servitutter og andre byrder henvises  
Fredningsnævnet for *Thisted* amt, den 10/5-1951. til tingbogen.



Approberes.

Aalborg Stiftesøvrighed den 18. maj 1951.

*M. Jensen Erik Jensen*

Indført i dagbogen for retskreds nr. 75

Hassing-Refs herreder, d. 30 AUG. 1951

LYST tingbog *Nordhimmer*

akt. skab: *F* bl. *lib. II 211.*  
nr. *125.*

gebyr:			
§	kr.	øre	
§ 14 <sup>1</sup>			
§ 14 <sup>II</sup>	2 "	- "	
stpl.	"	"	
<hr/>			
i alt	2 kr.	-	øre
<i>to</i>	kroner		øre

*Jensen*

*27.*  
*St.*

af 28 p  
M. nr. 28d m. fl. Hørdum  
by og sogn.

Anmelder:  
Fredningsnævnet for Thisted amt,  
Fjerritslev.

## Fredningstilbud.

Undertegnede *Ingvar Sørensen*  
tilbyder herved som ejer af matr. nr. 28d. m. fl.

af *Hørdum* by *Hørdum* sogn,  
at lade nedenævnte areal af ovennævnte matr. nr. frede.

Arealet beskrives således:

*en bræmme på 30 m. bredde nord for kommunevæjen, der går  
langs mellem kirkegårdsdige.*

Fredningen har følgende omfang:

Arealerne må ikke bebygges eller beplantes, midlertidigt eller vedvarende, således at udsigten til og fra kirken hindres, ligesom der heller ikke på arealerne må graves grus eller anbringes transformatorstationer, telefon- og telegrafmaster o. lign.; der må ikke opsættes skure, udsalgssteder, isboder, vogne til beboelse eller opbevaring af redskaber eller lign. skønhedsforstyrrende genstande.

Jeg forbeholder mig dog ret til at

For fredningen kræver jeg ingen erstatning.

Jeg er indforstået med, at ovenstående fredningstilbud tinglyses på min ejendom matr. nr. 28d. m. fl. af *Hørdum* by *Hørdum* sogn,

dog uden udgift for mig.

Påtaleberettiget i henhold til foranstående er fredningsnævnet for *Thisted*  
amt og *Hørdum* menighedsråd hver for sig.

*Hørdum*, den 29/9-1949.

*Ingvar Sørensen*  
Det fredede areal ses indtegnet på det ved tinglysning af deklara-  
tion på m. nr. 3a Hørdum medsendte kort.

Idet fredningsnævnet for *Thisted* amt modtager og godkender foranstående  
fredningstilbud, bestemmes det, at tilbudet skal lyses som servitut på matr. nr. 28d, 28p  
af *Hørdum* by *Hørdum* sogn,

ialt af hartkorn: / 0 tdr. 5 skp. 0 fdk. 1½ alb., hvilket matr. nr. i ~~for~~  
~~denne~~ forening ud. udgør et landbrug.

Det fredede areal ses indtegnet på vedtagne kort af hvilket areal der er pålagt pantet.

M. h. t. pantehæftelser, brugsrettigh., servitutter og øvrige byrder henvi-  
Fredningsnævnet for *Thisted* amt, den 29 8 1951. ses til tingbogen.

p. f. v.

*Fog*  
fmd.

Indført i tingbogen for retskreds nr. 75

Hassing-Refs herreder, d. 30 AUG. 1951

LYST tingbog *Hindem*

akt. skab: *A* bl. 158 *akt. 1-105*  
nr. 290. *177*

g. byr:

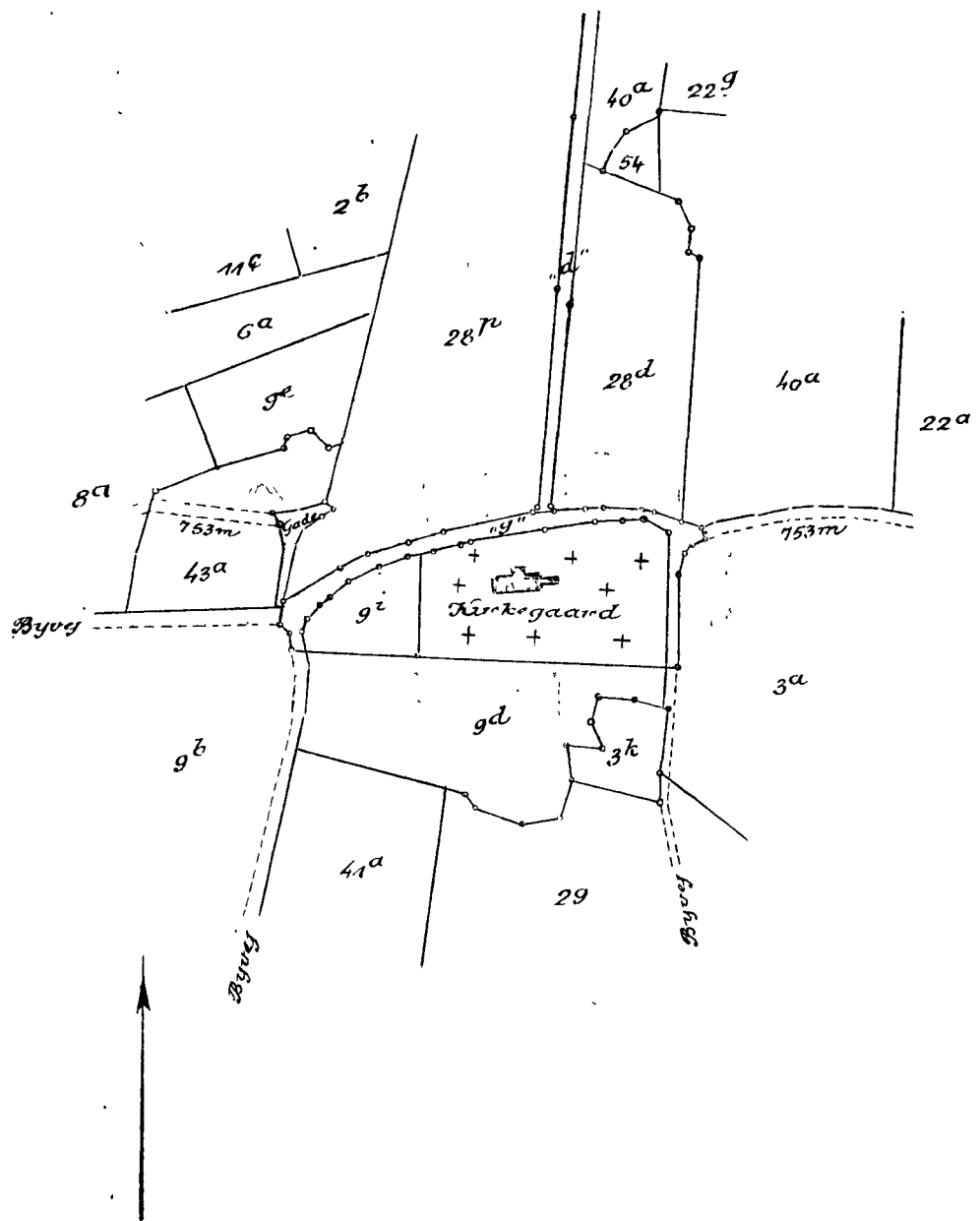
	kr.	øre
§ 14 <sup>i</sup>	"	"
§ 14 <sup>ii</sup>	2 "	"
stpl.	"	"

igt	2 kr.	-	øre
<i>to</i>	kroner	-	øre

29/9-49

Nr. 28.

REG. NR. 1240 A



Terræn af  
 Øster-og Vester Hjørden Byen  
 Hjørden Sogn  
 Hassing Herred.  
 Trsted Amt

Rigtig kopi af matrikelkortet.

Direktoratet for Matrikelvæsenet Marts 1951.

Magnus Jøker

Målforshold 1:4000

500m

Fredningsnævnet for Nordjylland, nordlig del,  
Mail: nordjyllandnord@fredningsnaevn.dk,  
Telefon 3025 5459.

## Thisted Kommune

Den 6. maj 2025

### FN-NJN-8-2025: Maskinhus nær Hørdum kirke.

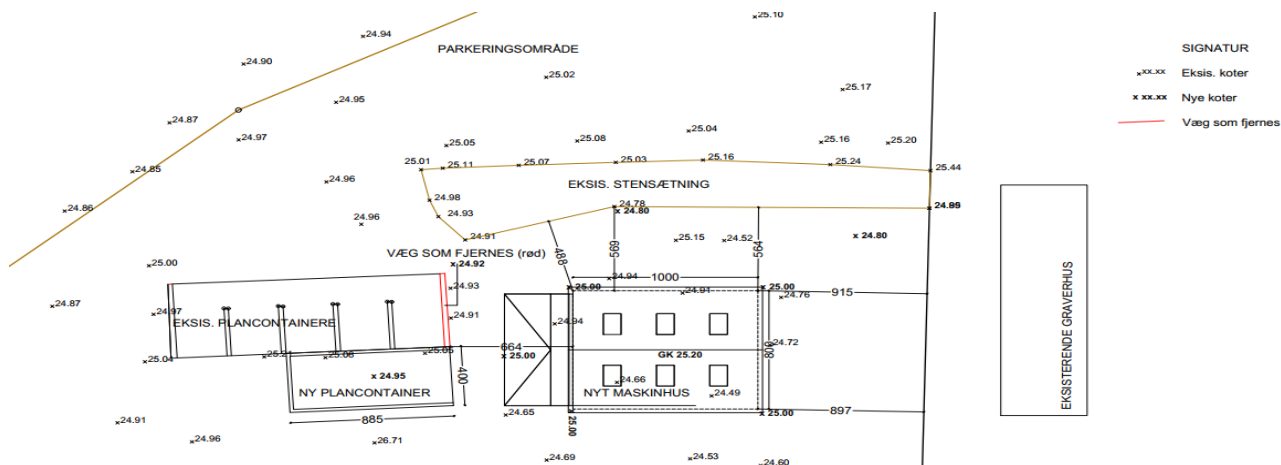
Fredningsnævnet har den 28. januar 2025 fra Thisted Kommune modtaget ansøgning om tilladelse til at opføre et nyt maskinhus og en yderligere materialeplads på matr.nr. 9i Hørdum By, Hørdum, beliggende Thorsvej 25B, Koldby, 7752 Snedsted. Ejendommen ejes af menighedsrådet ved Hørdum kirke.

Fredningsnævnet har efter besigtigelse af ejendommen besluttet at meddele dispensation. Begrundelsen for afgørelsen fremgår neden for i afsnittet om fredningsnævnets afgørelse.

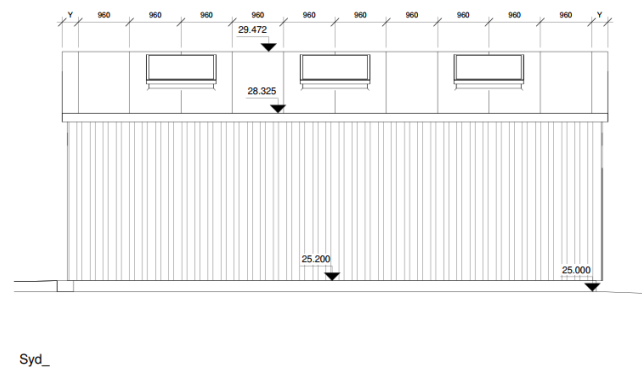
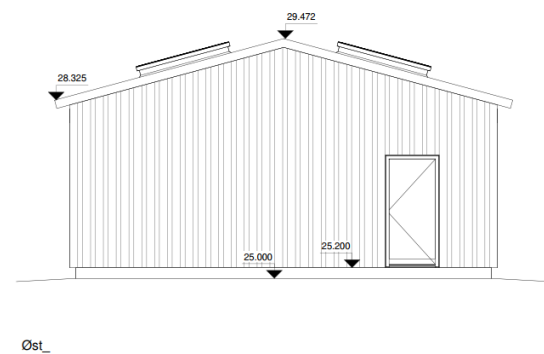
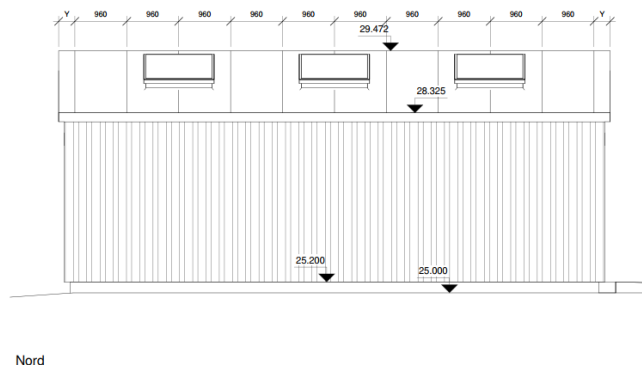
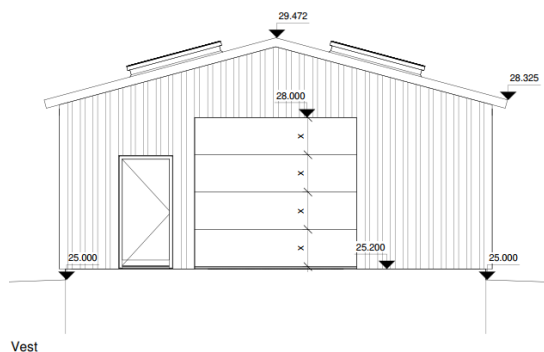
#### Sagens baggrund

Arealerne er omfattet af fredningsdeklaration af 30. august 1951 til sikring af Hørdum kirkes frie beliggenhed, der har bestemmelse om, at arealerne ikke må bebygges eller beplantes, midlertidigt eller vedvarende, således at udsigten til og fra kirken hindres, ligesom der heller ikke på arealerne må graves grus eller anbringes transformatorstationer, telefon- og telegrafmaster o. lign. Der må ikke opsættes skure, udsalgssteder, isboder, vogne til beboelse eller opbevaring af redskaber eller lignende skønhedsforstyrrende genstande. Menighedsrådet har vedrørende matr.nr. 9i Hørdum By, Hørdum, ”forbeholdt sig ret til at opføre bygninger, som måtte blive nødvendige for kirken, efter samråd med fredningsnævnet.”

Der ansøges om tilladelse til at opføre et nyt maskinhus på 80 m<sup>2</sup> samt ændring af oplagsplads til haveaffald. Det er oplyst, at bygningen beklædes med træ og har tagbeklædning med tagpap.



Ovenfor ses situationsplan og neden for ses facaderne på det ansøgte projekt.



Oplagspladsens placering fremgår af ovenstående situationsplan.

Kirkegårds konsulent Mogens Andersen har i en mail af 14. april 2025 følgende bemærkninger:

”...

Sagen omfatter et projekt for opførelse af maskinhus på fredet areal, der ligger umiddelbart vest for kirkegården, matr.nr. 9i Hørdum By, Hørdum. Maskinhuset omfatter 80m<sup>2</sup>. Huset er ca. 4,5 m på det højeste sted/tagrygningen. Huset beklædes med malet træ/1på2. Taget udføres med tagpap/listedækning.

Til materialepladsen hører et eksisterende depotanlæg. Anlægget opretholdes stort set uændret.

Til sagen bemærkes, at bygningens udformning og placering har været justeret under sagsbehandlingen i den kirkelige administration. Af stiftets godkendelse af 12.03.2025 er det blandt andet et vilkår: at maskinhusets placering fastholdes som aftalt på konsulentmødet og beskrevet i projekt materialet, og at der sikres tilstrækkelig beplantning mod nord, syd og øst for at skærme bygningen.

Af fredningsbestemmelserne fremgår blandt andet, at ejeren/Kirken ”forbeholder sig ret til at opføre bygninger, som måtte blive nødvendige for kirken, efter samråd med fredningsnævnet”. Se kopi af fredningsbestemmelser i bilag på side 2.

Af luftfoto fra 1945 ses, at området var beplantet i omtrent samme omfang som nu, det vil sige på fredningstidspunktet i 1951.

Det er min vurdering, at maskinhuset ikke vil ændre væsentligt ved indsynet til kirken.

Det anbefales, at fredningsnævnet godkender maskinhuset.  
...”.

Sydthy Provstiudvalg har i en mail af 24. april 2025 oplyst, at man ikke har bemærkninger til det ansøgte.

#### Fredningsnævnets behandling af sagen

Fredningsnævnet har behandlet sagen på et møde med besigtigelse den 25. april 2025. I besigtigelsen deltog fredningsnævnet ved formanden, dommer Niels Bjerre, det statsligt udpegede medlem Ditte Svendsen og det kommunalt udpegede medlem Esben Oddershede. For Thisted Kommune mødte Klavs Bæhrent Iversen. For Stiftet mødte kirkegårds konsulent Mogens Andersen. For Sydthy Provsti mødte Kristian Nielsen, som tillige mødte for menighedsrådet ved Hørdum kirke. Arkitekt Mathilde Asgaard Rødbro var mødt.

Det blev oplyst, at maskinhuset opføres med træbeklædning, 1 på 2 og malet sort. Maskinhuset, der vil have en højde på maksimalt 4,5 m, forsynes ovenlys i tag, som udføres i tagpap og med listedækning. Et nyt maskinhus vil skabe plads i det eksisterende maskinhus til graverfaciliteter.

Der blev henvist til det fremlagte tegningsmateriale med bl.a. tværsnit og grundplan.

Kirkegårds konsulent anbefalede, at der mod parkeringspladsen plantes f.eks. 3-4 opstammede tjørn, som derved bryder indsigten til bygningfacaden.

Thisted Kommune havde ingen bemærkninger.

Danmarks Naturfredningsforening protesterede mod det ansøgte, som er i strid med fredningen. Det ændrer ikke herpå, at bygningen males sort. Herudover er kirken spektakulær, og besøges af mange, hvorfor det er uheldigt, hvis man straks ved ankomsten får øje på maskinhuset.

#### Fredningsnævnets afgørelse

Fredningen af arealerne ved Hørdum kirke betyder, at projektet kræver fredningsnævnets godkendelse, jf. naturbeskyttelseslovens § 50, stk. 1.

Det fremgår endvidere af naturbeskyttelseslovens § 50, stk. 2, at fredningsnævnet kun kan meddele dispensation fra en fredning i eller uden for et internationalt naturbeskyttelsesområde, hvis det ansøgte ikke indebærer en forringelse af naturtyper og levesteder for arter eller betydelig forstyrrelse af arter, som området er udpeget for. Fredningsnævnet kan endvidere i medfør af § 50, stk. 3 kun med-

dele dispensation, hvis det ansøgte ikke kan ødelægge yngle- eller rasteområder i det naturlige udbredelsesområde for de dyrearter, der er nævnt i bilag 3 til loven, eller ødelægge de plantearter, der er nævnt i bilag 5 til loven, i alle livsstadier. Fredningsnævnet lægger efter sagens oplysninger til grund, at en dispensation ikke er i strid med naturbeskyttelseslovens § 50, stk. 2 eller 3.

Det er fredningsnævnets vurdering på baggrund af sagens oplysninger, at det ansøgte projekt ikke i sig selv eller i forbindelse med andre planer kan påvirke Natura 2000-området væsentligt, og at det ansøgte ikke vil medføre beskadigelse/ødelæggelse af plantearter eller yngle- eller rasteområder for de dyrearter, der fremgår af habitatdirektivet.

Fredningsnævnet kan på baggrund af kirkegårdskonsulentens udtalelse og de i øvrigt foreliggende oplysninger, herunder tegningsmateriale med tværsnit og situationsplan mv., samt oplysninger om materialevalg godkende projektet.

### Klagevejledning

Der kan klages over denne afgørelse til Miljø- og Fødevareklagenævnet. Klagefristen udløber 4 uger efter, at afgørelsen er meddelt. Er afgørelsen offentligt bekendtgjort, regnes klagefristen dog altid fra bekendtgørelsen. Klagen skal ifølge naturbeskyttelseslovens § 87 indgives via Miljø- og Fødevareklagenævnets digitale selvbetjening, jf. vejledningen på Miljø- og Fødevareklagenævnets hjemmeside [www.naevneneshus.dk](http://www.naevneneshus.dk). Klagefristen udløber ved midnat på dagen for klagefristens udløb. Hvis klagefristen udløber på en lørdag eller en helligdag, forlænges fristen til den følgende hverdag.

Klageberettigede er, jf. naturbeskyttelseslovens § 86:

- Adressaten for afgørelsen,
- ejeren af den ejendom, som afgørelsen vedrører,
- offentlige myndigheder,
- en berørt nationalparkfond,
- lokale foreninger og organisationer, som har en væsentlig interesse i afgørelsen,
- landsdækkende foreninger og organisationer, hvis hovedformål er beskyttelse af natur og miljø, og
- landsdækkende foreninger og organisationer, som efter deres formål varetager væsentlige, rekreative interesser, når afgørelsen berører sådanne interesser.

Det er en betingelse for Miljø- og Fødevareklagenævnets behandling af en klage, at den, der klager, indbetaler et gebyr på 900 kr. for privatpersoner og 1.800 kr. for virksomheder og organisationer (2016-niveau). Klagegebyret reguleres den 1. januar hvert år efter den af Finansministeriet fastsatte sats for det generelle pris- og lønindeks som løbende offentliggjort i forslag til finanslov med virkning for klager, der modtages i Miljø- og Fødevareklagenævnet fra og med den 1. februar 2017. Miljø- og Fødevareklagenævnet offentliggør størrelsen af klagegebyret på sin hjemmeside [www.naevneneshus.dk](http://www.naevneneshus.dk). Gebyret opkræves i forbindelse med klagens oprettelse i Miljø- og Fødevareklagenævnets digitale selvbetjening. Klagen behandles først, når gebyret er betalt. Vejledning om gebyrbetalingen kan ligeledes findes på Miljø- og Fødevareklagenævnets hjemmeside [www.naevneneshus.dk](http://www.naevneneshus.dk). Gebyret tilbagebetales, hvis klagesagen fører til, at den påklagede afgørelse ændres eller ophæves, hvis klageren får helt eller delvis medhold i klagen, eller hvis klagen afvises som følge af overskredet klagefrist, manglende klageberettigelse eller fordi klagen ikke er omfattet af Miljø- og Fødevareklagenævnets kompetence. Det bemærkes, at hvis den eneste ændring af den påklagede afgørelse er forlængelse af en frist for efterkommelse af en afgørelse som følge af den tid, der er medgået til at behandle sagen i Miljø- og Fødevareklagenævnet, så tilbagebetales gebyret dog ikke. Miljø- og Fødevareklagenævnet kan også beslutte at tilbagebetale klagegebyret, hvis der er indledt forhandlinger




med afgørelsens adressat og/eller førstestansen om projektilpasninger, og disse forhandlinger fører til, at klager trækker sin klage tilbage, eller hvis klager i øvrigt trækker sin klage tilbage, før Miljø- og Fødevarerklagenævnet har truffet afgørelse i sagen. Gebyret tilbagebetales dog ikke, hvis Miljø- og Fødevarerklagenævnet vurderer, at der er forhold, der taler imod at tilbagebetale gebyret, f.eks. hvis klagen trækkes tilbage meget sent, herunder efter at klager har haft et afgørelsesudkast i parts-høring.

En dispensation må i henhold til naturbeskyttelseslovens § 87, stk. 3, ikke udnyttes, før klagefristen er udløbet, eller behandling af en eventuel klage måtte være afsluttet.

Det følger endvidere af naturbeskyttelseslovens § 50, stk. 1, jf. § 66, stk. 2, at dispensationen bortfalder, hvis den ikke udnyttes inden 3 år efter, at den er meddelt.

Med venlig hilsen



Niels Bjerre

Denne afgørelse sendes til:

1. Ditte Svendsen,
2. Esben Oddershede,
3. Styrelsen for Grøn Arealomlægning og Vandmiljø (SGAV),
4. Thisted Kommune, att. Klavs Bæhrent Iversen,
5. Aalborg Stift,
6. Sydthy Provsti
7. Menighedsrådet ved Hørdum kirke,
8. Danmarks Naturfredningsforening, København,
9. Danmarks Naturfredningsforening, Thisted,
10. Dansk Ornitologisk Forening, København,
11. Dansk Ornitologisk Forening, Thisted,
12. Dansk Botanisk Forening v/ Flemming Thorning-Lund,
13. Friluftsrådet, centralt,
14. Friluftsrådet, kreds Nordvest,
15. Arkitekt Mathilde Asgaard Rødbro,
16. Martin Kristian Nielsen.