

Afgørelser – Reg. nr.: 01239.01

Fredningen vedrører: Snedsted Kirke

Domme

Taksationskommissionen

Naturklagenævnet

Overfredningsnævnet

Fredningsnævnet

24-05-1954, 05-05-1954

Kendelser

Deklarationer

FREDNINGSNÆVNET >

Matr.nr. 1a Snedsted by og sogn.

Anmelder:

FREDNINGSNÆVNET
FOR
THISTED AMTSRÅDSKRÆDS
dommerkontoret i Vestervig

Fredningstilbud.

Undertegnede *Formand for Snedsted Menighedsråd*
tilbyder herved som ejer af matr. nr. *1a*

af *Snedsted* by *Snedsted* sogn,
at lade nedennævnte areal af ovennævnte matr. nr. frede.

Arealet beskrives således:

- 1 Prædikeamnen Egedrag øst for Kirkegården*
- 2. Den Bræmme af Prædikeamnen langs Amalvejen Sidslev
på 30 m. Bredde. 3/ Parkeringspladsen Syd for Kirkegården.*

Fredningen har følgende omfang:

Arealerne må ikke bebygges eller beplantes, midlertidigt eller vedvarende, således at udsigten til og fra kirken hindres, ligesom der heller ikke på arealerne må graves grus eller anbringes transformatorstationer, telefon- og telegrafmaster o. lign.; der må ikke opsættes skure, udsalgsteder, isboder, vogne til beboelse eller opbevaring af redskaber eller lign. skønhedsforstyrrende genstande.

~~Jeg forbeholder mig dog ret til at~~

For fredningen kræver jeg ingen erstatning.

Jeg er indforstået med, at ovenstående fredningstilbud tinglyses på min ejendom matr. nr. *1a* af *Snedsted* by *Snedsted* sogn,

dog uden udgift for mig.

Påtaleberettiget i henhold til foranstående er fredningsnævnet for *Thisted* amt og *Snedsted* menighedsråd hver for sig.

Jens Sørensen *Snedsted*, den *29* 19*49*
Th. Jespersen *Thisted* *P. M. V.*
Martin Kristiansen *Thisted* *M. J. Brønnum*
R. Sillhoff-Pedersen

Idet fredningsnævnet for *Thisted* amt modtager og godkender foranstående fredningstilbud, bestemmes det, at tilbudet skal lyses som servitut på matr. nr. *1a* af *Snedsted* by *Snedsted* sogn,

af hartkorn: *1* tdr. *5* skp. *2* fdk. *0 3/4* alb., hvilket matr. nr. i forbindelse med matr. nr. ~~_____~~ ~~_____~~ udgør et landbrug.

Det fredede areal ses indtegnet på vedlagte kort, af hvilket en genpart bedes henlagt på akten. M.h.t. pantehæftelser, brugsrettigheder, servitutter og øvrige byrder Fredningsnævnet for *Thisted* amt, den *24/5* 1954. henvises til tinglysbogen.

21-7-1949 21-11-1954

j.nr. 2 G 1604^{74a}

Det tiltrædes, at nærværende fredningstilbud tinglyses som servitutstiftende på matr.nr. 1 a, Snedsted By og Sogn.



Kirkeministeriet, den 18. maj 1954

P. M. V.

E. B.

Einar Lönn

§ :	kr.	øre	Indført i dagbogen for retskreds nr. 74
§ :	-	-	Thisted købstad m. v., den 1 JULI 1954
§14 ^I :	-	-	Lyst. Tingbog: bd. <i>Snedsted bl 1 a</i>
§14 ^{II} :	-	-	
<hr/>			
Ialt 2 kr. 00 øre			Akt: skab A nr. 256

Viggo Johansen
Viggo Johansen

J. Haubj

[Handwritten mark]

FREDNINGSNÆVNET >

h. 2012
- 1. JULI 1954
Matr. nr. 5a Snedsted by og sogn.

REG. NR. 1239A

Anmelder:
FREDNINGSNÆVNET
FOR
THISTED AMTSRÅDSKREDS
dommerkontoret i Vestervig

Fredningstilbud.

Undertegnede *Magnus Madsen Kristiansen*
tilbyder herved som ejer af matr. nr. 5a

af *Snedsted* by *Snedsted* sogn,
at lade nedennævnte areal af ovennævnte matr. nr. frede.

Aralet beskrives således:
en bræmme på 30 meters bredde langs kirkegårdens vestlige.

Fredningen har følgende omfang:
Arealerne må ikke bebygges eller beplantes, midlertidigt eller vedvarende, således at udsigten til og fra kirken hindres, ligesom der heller ikke på arealerne må graves grus eller anbringes transformatorstationer, telefon- og telegrafmaster o. lign.; der må ikke opsættes skure, udsalgssteder, isboder, vogne til beboelse eller opbevaring af redskaber eller lign. skønhedsforstyrrende genstande.
~~Jeg forbeholder mig dog ret til at~~

For fredningen kræver jeg ingen erstatning.
Jeg er indforstået med, at ovenstående fredningstilbud tinglyses på min ejendom matr. nr. 5a af *Snedsted* by *Snedsted* sogn,

dog uden udgift for mig.
Påtaleberettiget i henhold til foranstående er fredningsnævnet for *Thisted* amt og *Snedsted* menighedsråd hver for sig.

Snedsted, den 23/9-1949.

Tiltrædes:
Magnus Madsen Kristiansen

Idet fredningsnævnet for *Thisted* amt modtager og godkender foranstående fredningstilbud, bestemmes det, at tilbudet skal lyses som servitut på matr. nr. 5a af *Snedsted* by *Snedsted* sogn,

af hartkorn: 0 tdr. 3 skp. 3 fdk. $2\frac{3}{4}$ alb., hvilket matr. nr. i forbindelse med matr. nr. ~~5a~~ udgør et landbrug.

Det fredede areal ses indtegnet på vedlagte kort, af hvilket en genpart bedes henlagt på akten.
M. h. t. pantehæftelser, brugsrettigheder, servitutter og øvrige byrder henvises Fredningsnævnet for *Thisted* amt, den 5/5 1954. til tingbogen.

Pach

§	:	kr.	øre	Indført i dagbogen for retskreds nr. 74
§	:	-	-	Thisted købstad m. v., den 1 JULI 1954
§ 147	:	-	-	Sugstød # 7 a
§ 148	:	-	-	Lyst. Tingbog: bd. # bl 449
Ialt 2 kr. 00 øre				Akt: skab A nr. 429

L. J. Johansen
 v. l. Johansen

J. Gauly
 F

6.2.011. 1 JULI 1954

REG. NR. 1237A

Matr.nr. 10a Snedsted by og sogn.

Anmelder:

FREDNINGSNÆVNET
FOR

THISTED AMTSRÅDSKREDS

dommerkontoret i Vestervig

Fredningstilbud.

Undertegnede *Hilmiid Nielsen*
tilbyder herved som ejer af matr. nr. 10a

af *Snedsted* by *Snedsted* sogn,
at lade nedennævnte areal af ovennævnte matr. nr. frede.

Arealet beskrives således:

*Den tværsomme i søs kirkegårdsareal, som ligger i 50 meters
bredde.*

Fredningen har følgende omfang:

Arealet må ikke bebygges eller beplantes, midlertidigt eller vedvarende, således at udsigten til og fra kirken hindres, ligesom der heller ikke på arealet må graves grus eller anbringes transformatorstationer, telefon- og telegrafmaster o. lign.; der må ikke opsættes skure, udsalgssteder, isboder, vogne til beboelse eller opbevaring af redskaber eller lign. skønhedsforstyrrende genstande.

Jeg forbeholder mig dog ret til at

For fredningen kræver jeg ingen erstatning.

Jeg er indforstået med, at ovenstående fredningstilbud tinglyses på min ejendom matr. nr. 10a af *Snedsted* by *Snedsted* sogn,

dog uden udgift for mig.

Påtaleberettiget i henhold til foranstående er fredningsnævnet for *Thisted* amt og *Snedsted* menighedsråd hver for sig.

Snedsted, den 10/2 - 1954.

Hilmiid Nielsen

Idet fredningsnævnet for *Thisted* amt modtager og godkender foranstående fredningstilbud, bestemmes det, at tilbudet skal lyses som seryjtt på matr. nr. 10a af *Snedsted* by *Snedsted* sogn,



af hartkorn: 1 tdr. 7 skp. 3 ldk. 0 alb., hvilket matr. nr. i forbindelse med matr. nr. 3a, 10a, 10a og 21a ibd. udgør et landbrug.

Det fredede areal ses indtegnet på vedlagte kort, af hvilket en genpart bedes henlagt på akten. M.h.t. pantehaftelser, brugsrettigheder, servitutter og øvrige byrder hen-

Fredningsnævnet for *Thisted* amt, den 5/5 1954 vises til tingbogen.

[Signature]

§	:	kr.	øre	Indført i dagbogen for retskreds nr. 74
§	:	-	-	Thisted købstad m. v., den = 1 JULI 1954
§14:	:	-	-	
§14:	:	2	-	Lyst. Tingbog: bd. <i>Smedsted</i> bl. 3 f
<hr/>				
lait	2	kr.	00	øre
				Akt: skab <i>F</i> nr. 693


 J. Haasby

F

Fredningsnævnet for Nordjylland, nordlig del,
Badehusvej 17, 9000 Aalborg,
telefon 3025 5459
mail:nordjyllandnord@fredningsnaevn.dk

Den 1. december 2024

Thisted Kommune.

FN-NJN-39-2024:

Opsætning af en ladestander ved Snedsted kirke.

Fredningsnævnet har den 4. august 2024 fra Snedsted Sogns Menighedsråd modtaget en ansøgning om tilladelse til at opsætte en ladestander på parkeringsarealet ved Snedsted Kirke på matr.nr. 1eæ Snedsted By, Snedsted.

Fredningsnævnet har efter besigtigelse af arealerne besluttet at meddele dispensation. Begrundelsen for afgørelsen fremgår neden for i afsnittet om fredningsnævnets afgørelse.

Sagens baggrund

Arealet er omfattet af deklARATION af 1. juli 1954 til sikring af Snedsted kirkes frie beliggenhed, og som har bestemmelse om, at arealerne må ikke bebygges eller beplantes, midlertidigt eller vedvarende, således at udsigten til og fra kirken hindres, ligesom der heller ikke på arealerne må graves grus eller anbringes transformatorstationer, telefon- og telegrafmaster o. lign. Der må ikke opsættes skure, udsalgssteder, isboder, vogne 'til beboelse eller opbevaring af redskaber eller lign. skønhedsforstyrrende genstande.

Sagen fremkommer som følge af ladestanderbekendtgørelsen, hvorefter der skal etableres en ladestander såfremt der ved kirken er plads til mere end 20 biler.

Snedsted Sogns Menighedsråd har om det ansøgte oplyst følgende:

”...

Opsætning af ladestanderen berører et afgrænset græsareal på parkeringspladsen.

Opsætning af ladestanderen indebærer ikke fældning af træer eller fjernelse af anden vegetation.

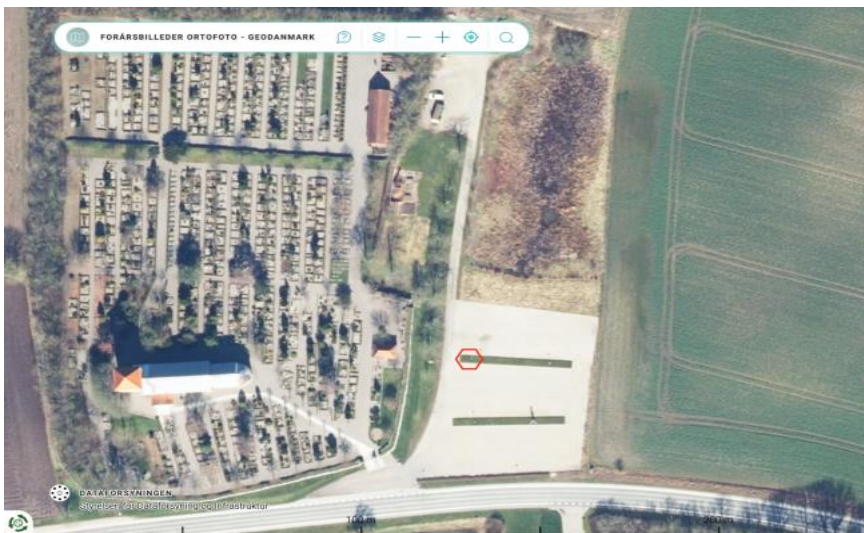
Ladestanderens afstand til nærmeste kirkedige er ca. 15 m. Kirkediget påvirkes ikke under opsætning af ladestanderen.

...”

Menighedsrådet har medsendt følgende visualisering af placering:



samt placering ved kirken:



og specifikation af den foretrukne ladestander:

Bilag 3: Specifikationer på ladestanderen

Ladestanderens farve: Sort

Model/type af ladestander: Looad, Zaptec Pro

Mål på ladestander (højde, bredde, dybde): 141 cm, 23 cm, 10 cm

Billedeksempel på ladestander, som opsættes:



Aalborg Stift har i mail af 27. juli 2024 godkendt menighedsrådets ansøgning med følgende vilkår:

”...

- menighedsrådet ikke påbegynder projektet, før der foreligger en godkendelse/dispensation fra Fredningsnævnet for Nordjylland, nordlige del, da p-pladsen er omfattet af en Provst Exner-fredning. Placeringen af ladestander kræver derfor dispensation fra Fredningsnævnet.
- menighedsrådet benytter sig af løsning 1, jf. det fremsendte projekt, hvor strømmen tages fra graverhuset. Nationalmuseet fraråder løsning 2, da denne fremgangsmåde medfører større risiko for ødelæggelser af fortidsminder, idet der skal graves under kirkediget.
- menighedsrådet er opmærksomme på, at de berørte arealer både indenfor og udenfor kirkegården muligvis dækker over arkæologiske spor. En udgravning kan muligvis komme på tale og derfor skal denne del tages med i budgettet.
- Nationalmuseets kirkearkæologer kontaktes via e-mail: kirkekonsulenter@natmus.dk i god tid og senest 5 uger inden arbejdet ønskes udført.
- arbejderne udføres i overensstemmelse med det indsendte projekt. Forslag til ændringer i eller udvidelse af et godkendt projekt skal indsendes via provstiet til Stiftsøvrighedens godkendelse.

Stiftsøvrigheden henstiller, at menighedsrådet overvejer den kgl. bygningsinspektørs forslag, hvor ladestanderen placeres på den bagvedliggende materiel- og parkeringsplads. Ladestanderen vil her indtage en mindre eksponeret placering. Stiftsøvrigheden modsætter sig dog ikke menighedsrådets ønskede placering.

...”

Den kongelige Bygningsinspektør har i en mail af 5.juli 2024 bl.a. udtalt:

”...

Det findes glædeligt at der er foreslået en model af typen Looad, Zaptec Pro i sort der blandt mulighederne på markedet er forholdsvis anonym.

Inspektoratet er dog bekymret for at den anviste placering fritstående på den bare græsstribe vil være unødvendigt eksponeret og vil i stedet foreslå en placering på den bagvedliggende materiel- og parkeringsplads (markeret med rødt på vedlagte kort) hvor standeren vil være mere skjult hvis dette er muligt ift. de praktiske forhold på stedet. Det bemærkes at el-ladestandere fremgår af apps og bilens navigationssystem således at den let kan findes - også i en mindre eksponeret placering.

Er dette ikke muligt eller praktisk vil inspektoratet foreslå en placering i hækken mod Snedstedvej (markeret med grønt på vedlagte kort) hvor man ved at lade beplantningen blive lidt højere kan skjule standeren fra vejen.

Anbefaling Inspektoratet vil ikke modsætte sig det ansøgte men som anført herover opfordre Menighedsrådet til at genoverveje om der kan søges en mindre eksponeret placering.

...”

Kirkegårds konsulent Mogens Andersen har i en mail af 14. juni 2024 bl.a. at han finder sagen fuldt oplyst, og at det hans vurdering, at ladestanderen ikke vil påvirke indsigten til eller udsigten fra kirkegården væsentligt.

Nationalmuseet har i en mail af 20. juni 2024 bl.a. udtalt:

”...

Den uantagelig grimme el-ladestander bibringer således på ingen måde æstetiske kvaliteter til kirkegårdens umiddelbare omgivelser, men da der er tale om en reversibel løsning, som forhåbentlig meget snart er teknologisk forældet, kan det anbefales, at Fredningsnævnet ansøges om dispensation fra bestemmelserne i fredningen.

Vedr. kabelfremføringerne kan museet ikke anbefale løsning 2, da der i så fald skal foretages afgravninger under diget med risiko for ødelæggelse af fortidsminder til følge. Museet kan derimod anbefale løsning 1.

Slutteligt skal museet gøre opmærksom på, at de berørte arealer både indenfor og udenfor kirkegården kan vise sig at dække over arkæologiske spor.

...”.

Fredningsnævnets behandling af sagen

Fredningsnævnet har behandlet sagen på et møde med besigtigelse den 18. november 2024. I besigtigelsen deltog fredningsnævnet ved formanden, dommer Niels Bjerre, det statsligt udpegede medlem Ditte Svendsen og det kommunalt udpegede medlem Esben Oddershede. For Aalborg Stift mødte kirkegårds konsulent Mogens Andersen. For Sydthy Provsti mødte Nanna Guldhammer. For Snedsted Sogns Menighedsråd mødte Charles Knudsen og Lise B. Sørensen.

Det berørte areal blev besigtiget.

Kirkegårds konsulent Mogens Andersen havde som repræsentant for Aalborg Stift ingen indvendinger imod det ansøgte henset til ladestanderens placering.

Fredningsnævnets afgørelse

Fredning af arealer ved Snedsted kirke betyder, at projektet kræver fredningsnævnets dispensation i medfør af naturbeskyttelseslovens § 50, stk. 1, hvorefter fredningsnævnet kan meddele dispensation, hvis det ansøgte ikke strider mod fredningens formål.

Det fremgår endvidere af naturbeskyttelseslovens § 50, stk. 2, at fredningsnævnet kun kan meddele dispensation fra en fredning i eller uden for et internationalt naturbeskyttelsesområde, hvis det ansøgte ikke indebærer en forringelse af naturtyper og levesteder for arter eller betydelig forstyrrelse af arter, som området er udpeget for. Fredningsnævnet kan endvidere i medfør af § 50, stk. 3 kun meddele dispensation, hvis det ansøgte ikke kan ødelægge yngle- eller rasteområder i det naturlige udbredelsesområde for de dyrearter, der er nævnt i bilag 3 til loven, eller ødelægge de plantearter, der er nævnt i bilag 5 til loven, i alle livsstadier.

Fredningsnævnet har efter placering af ladestanderen, hvor strømmen til ladestanderen tages fra gra-verhuset, vurderet, at det ansøgte projekt ikke vil medføre negativ påvirkning af Natura 2000-områder eller dyre,- og plantearter nævnt i habitatdirektivets bilag IV.

Efter en samlet vurdering, hvorefter det ansøgte ikke er i strid med fredningens formål, kan fredningsnævnet meddele dispensation til opsætning af den ønskede ladestander, idet ladestanderen ved den ansøgte placering længst mod vest i den nordligste græsstribe på parkeringspladsen ikke i væsentligt omfang vil forringe indsigten til eller udsigten fra kirken.

Klagevejledning

Der kan klages over denne afgørelse til Miljø- og Fødevarerklagenævnet. Klagefristen udløber 4 uger efter, at afgørelsen er meddelt. Er afgørelsen offentligt bekendtgjort, regnes klagefristen dog altid fra bekendtgørelsen. Klagen skal ifølge naturbeskyttelseslovens § 87 indgives via Miljø- og Fødevarerklagenævnets digitale selvbetjening, jf. vejledningen på Miljø- og Fødevarerklagenævnets hjemmeside www.naevneneshus.dk. Klagefristen udløber ved midnat på dagen for klagefristens udløb. Hvis klagefristen udløber på en lørdag eller en helligdag, forlænges fristen til den følgende hverdag.

Klageberettigede er, jf. naturbeskyttelseslovens § 86:

- Adressaten for afgørelsen,
- ejeren af den ejendom, som afgørelsen vedrører,
- offentlige myndigheder,
- en berørt nationalparkfond,
- lokale foreninger og organisationer, som har en væsentlig interesse i afgørelsen,
- landsdækkende foreninger og organisationer, hvis hovedformål er beskyttelse af natur og miljø, og
- landsdækkende foreninger og organisationer, som efter deres formål varetager væsentlige, rekreative interesser, når afgørelsen berører sådanne interesser.

Det er en betingelse for Miljø- og Fødevarerklagenævnets behandling af en klage, at den, der klager, indbetaler et gebyr på 900 kr. for privatpersoner og 1.800 kr. for virksomheder og organisationer (2016-niveau). Klagegebyret reguleres den 1. januar hvert år efter den af Finansministeriet fastsatte sats for det generelle pris- og lønindeks som løbende offentliggjort i forslag til finanslov med virkning for klager, der modtages i Miljø- og Fødevarerklagenævnet fra og med den 1. februar 2017. Miljø- og Fødevarerklagenævnet offentliggør størrelsen af klagegebyret på sin hjemmeside www.naevneneshus.dk. Gebyret opkræves i forbindelse med klagens oprettelse i Miljø- og Fødevarerklagenævnets digitale selvbetjening. Klagen behandles først, når gebyret er betalt. Vejledning om gebyrbetalingen kan ligeledes findes på Miljø- og Fødevarerklagenævnets hjemmeside www.naevneneshus.dk. Gebyret tilbagebetales, hvis klagesagen fører til, at den påklagede afgørelse ændres eller ophæves, hvis klageren får helt eller delvis medhold i klagen, eller hvis klagen afvises som følge af overskredet klagefrist, manglende klageberettigelse eller fordi klagen ikke er omfattet af Miljø- og Fødevarerklagenævnets kompetence. Det bemærkes, at hvis den eneste ændring af den påklagede afgørelse er forlængelse af en frist for efterkommelse af en afgørelse som følge af den tid, der er medgået til at behandle sagen i Miljø- og Fødevarerklagenævnet, så tilbagebetales gebyret dog ikke. Miljø- og Fødevarerklagenævnet kan også beslutte at tilbagebetale klagegebyret, hvis der er indledt forhandlinger med afgørelsens adressat og/eller førsteinstansen om projektilpasninger, og disse forhandlinger fører til, at klager trækker sin klage tilbage, eller hvis klager i øvrigt trækker sin klage tilbage, før Miljø- og Fødevarerklagenævnet har truffet afgørelse i sagen. Gebyret tilbagebetales dog ikke, hvis Miljø- og Fødevarerklagenævnet vurderer, at der er forhold, der taler imod at tilbagebetale gebyret, f.eks. hvis klagen trækkes tilbage meget sent, herunder efter at klager har haft et afgørelsesudkast i parts-høring.

En dispensation må i henhold til naturbeskyttelseslovens § 87, stk. 3, ikke udnyttes, før klagefristen er udløbet, eller behandling af en eventuel klage måtte være afsluttet.

Det følger endvidere af naturbeskyttelseslovens § 50, stk. 1, jf. § 66, stk. 2, at dispensationen bortfalder, hvis den ikke udnyttes inden 3 år efter, at den er meddelt.

Med venlig hilsen



Niels Bjerre

Denne afgørelse sendes til:

1. Ditte Svendsen,
2. Esben Oddershede,
3. Styrelsen for Grøn Arealomlægning og Vandmiljø,
4. Thisted Kommune,
5. Aalborg Stiftsøvrighed,
6. Sydthy Provsti,
7. Snedsted Sogns Menighedsråd,
8. Danmarks Naturfredningsforening, København,
9. Danmarks Naturfredningsforening, Thisted,
10. Dansk Ornitologisk Forening, København,
11. Dansk Ornitologisk Forening, Thisted,
12. Dansk Botanisk Forening v/ Flemming Thorning-Lund,
13. Friluftsrådet, centralt,
14. Friluftsrådet, kreds Nordvest,
15. Nationalmuseet,
16. Den Kgl. Bygningsinspektør.