

**Afgørelser – Reg. nr.: 01192.00**

**Fredningen vedrører: Gasbjerg**

**Domme**

**Taksationskommissionen**

**Naturklagenævnet**

**Overfredningsnævnet            17-05-1951**

**Fredningsnævnet**

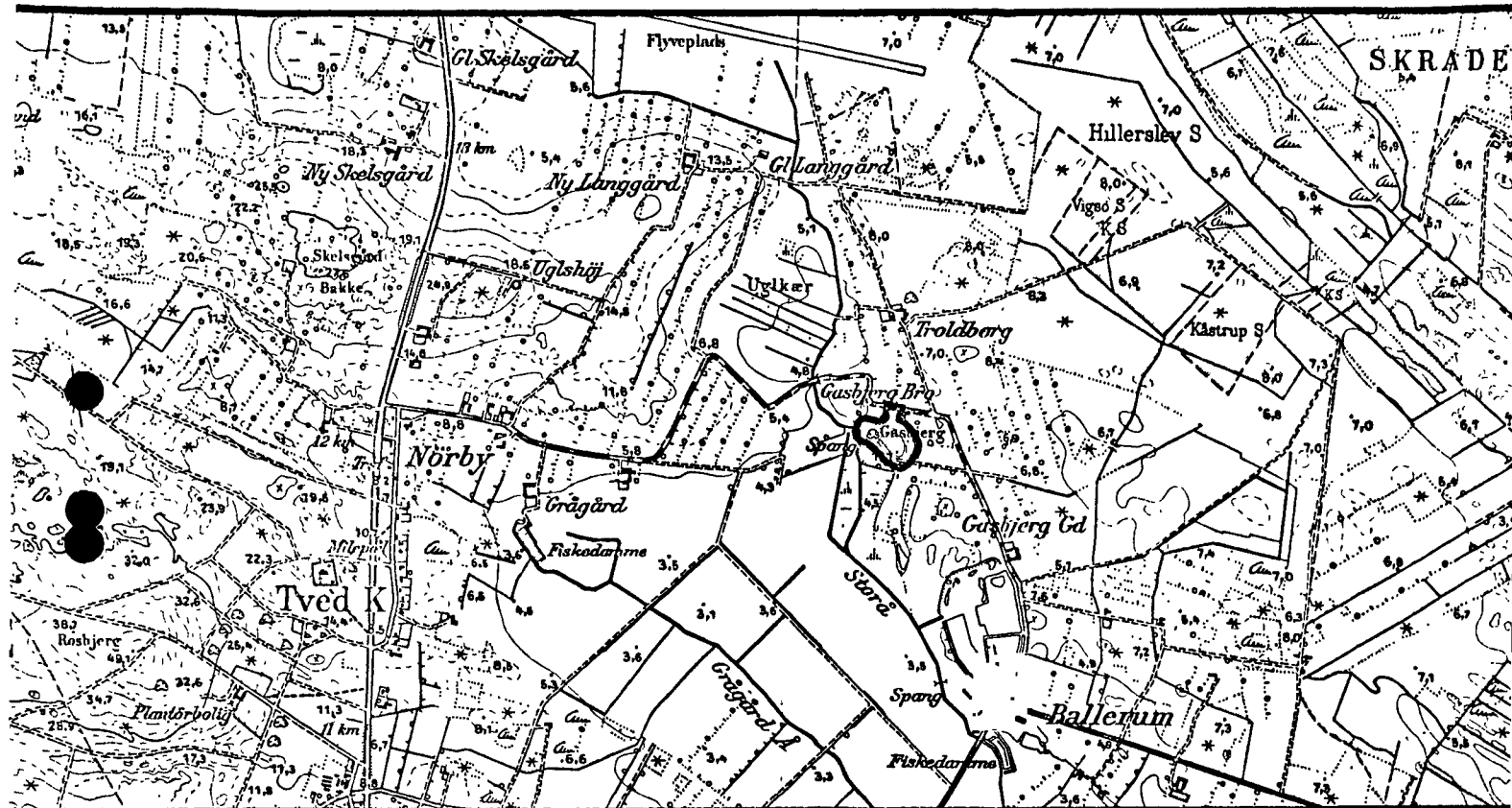
**Kendelser**

**Deklarationer**

OVERFREDNINGSNÆVNET >

Lokalitet : "Gasbjerg".

Kommune : Thisted.



1:25.000 - 1117 II SV

J.nr. : 1423-1/74  
1423-9/73

Fr.nr. : P 5 - 1400 Fr. 3.

Areal : ca. 1 ha.

Fredet: FNK 15.12.1948  
OFNK 17.5.1951  
FDK -1974.

Formål : Sikring af kalkø med vegetation af naturvidenskabelig interesse.

Indhold : Knudens sider må ikke opdyrkes eller udnyttes til græsning eller høslagning - på knudens top og sider må der ikke ske afgravning eller påfyldning eller anlægges vej eller trappe. På knudens top og sider og indenfor en afstand af 25 m fra dens fod må der ikke ske beplantning eller bebyggelse eller anbringes skure, hæs og master, skilte eller lignende, og eventuelle selvsåede træer skal fjernes. Endvidere skal der opretholdes adgangsmulighed fra den nord for arealet beliggende vej.

Ejer : Privat.

Påtaleret : Fredningsnævnet og Danmarks Naturfredningsforening.

af

OVERFREDNINGSNÆVNETS KENDELSESPROTOKOL.

År 1951, den 17. maj, afsagde overfredningsnævnet på grundlag af skriftlig votering følgende

k e n d e l s e (1037/51)

i sagen vedrørende fredning af kalkøen "Gasbjerg" syd for Hanstholm.

Den af fredningsnævnet for Thisted amt den 15. december 1948 afsagte kendelse er sålydende:

"Ved skrivelse af 30. december 1947 har Danmarks naturfredningsforening i henhold til naturfredningslovens § 1 jfr. § 8 begæret fredningssag rejst med hensyn til kalkøen "Gasbjerg" i Tved sogn syd for Hanstholm.

Til støtte for sin anmodning om fredning har naturfredningsforeningen henvist til en af dens naturvidenskabelige udvalg afgivet erklæring af 22-10-1947, hvori bl.a. udtales, at sin nuværende form har bjerget haft siden stenalderen, da det omgivende land var oversvømmet af havet, og "Gasbjerg" ragede op af vandet som en ganske lille isoleret ø. Forholdet er altså aldeles som for Hanstholm og de øvrige opragende kalkknuder i Thy og Hanherrederne, blot i langt mindre format.

"Gasbjerg"s mindre vindudsatte beliggenhed gør imidlertid, at den vilde vegetation, for hvis skyld det bør fredes, har et ganske andet præg og et langt mere østdansk udseende her end på Hanstholm og de fleste andre større knuder. Kun langt fra havet, på skrænterne mellem Hunstrup og Limfjorden, træffes der på en sådan høj knude lignende typer. Flere steder her er de overordentligt smukt udviklet, i dimensioner og med variationer inden for hovedtypen, som "Gasbjerg" ikke kan præstere. De vender imidlertid alle mod samme verdenshjørne. Det lille "Gasbjerg" gør det muligt ved en såre beskeden fredning at sikre vegetationens hovedtyper på skrænter mod alle verdenshjørner. I erklæringen udtales endvidere, at stedets største værdi ligger i, at det giver muligheder for at sammenligne vegetationen mod de forskellige verdenshjørner inden for et område, der er så lille af udstrækning, at man tør gå ud fra, at årsagen til forskellighederne så godt som udelukkende skal søges i den forskellige eksposition.

Naturfredningsforeningens naturvidenskabelige udvalg foreslår fredningen gennemført på følgende vilkår:

- 1) knudens sider må ikke opdyrkes eller udnyttes til græsning eller høslagning.
- 2) på knudens top og sider må der ikke ske afgravning eller påfyldning eller anlægges vej eller trappe. Kalkgravning i kalkgraven i knudens sydlige side, beliggende på matr. nr. 3a, tilhørende Carl Chr. Kjær,

og i kalkgraven i knudens nordøstlige side, beliggende på matr. nr. 4f, tilhørende Harald Cilius Nielsen, skal være tilladt, dog således, at denne kalkgravning udover de pågældende ejeres eget forbrug ikke må overstige 200 m<sup>3</sup> årlig for hver ejendom.

3) på knudens top og sider og inden for en afstand af 25 m fra dens fod må der ikke ske beplantning eller bebyggelse eller anbringes skure, hæs og master, skilte eller lignende, og eventuelle selvsåede træer skal fjernes.

Dette forslag tiltrædes af naturfredningsforeningen og naturfredningsrådet, dog at dette sidste ønsker tilføjet punkt 1: "ethvert indgreb i den naturlige vegetation er forbudt. Plukning af blomster og optagning af planter med rod må kun ske efter tilladelse fra naturfredningsrådet."

Under sagen er fremlagt et terræn-rids udvisende grænserne for det areal, der ønskes fredet og heraf fremgår, at "Gasbjerg" dels ligger på Harald Cilius Nielsens ejendom matr. nr. 4f Ballerum by, Tved sogn, nemlig med ca. 0,40 ha, og dels på Carl Chr. Kjærs ejendom matr. nr. 3a smst. med ca. 0,60 ha.

Fredningsnævnet, der har besigtiget forholdene på stedet den 29. juli 1948, har holdt møde i plantørboligen i Tved klitplantage d. 29. oktober 1948, til hvilket møde, foruden ejerne af de pågældende ejendomme og pantaverne i disse, har været indvarslet Danmarks naturfredningsforening, dennes lokale afdeling for Thisted og omegn, Naturfredningsrådet, Thisted amtsråd og sognerådet for Nors-Tved kommune.

Begge de interesserede lodsejere har protesteret mod fredningen, idet de gør gældende, at denne vil være til ulempe for deres ejendomme. De har intet haft at indvende mod begrænsningen af deres ret til at tage kalk fra "Gasbjerg", dog at Harald Cilius Nielsen ønsker det tilladte kvantum fastsat til 300 m<sup>3</sup> årlig. I de 5 år, han har haft sin ejendom, har han dog kun solgt ganske lidt kalk til andre. Begge de pågældende lodsejere påstår sig i tilfælde af fredning tilkendt erstatning for den ulempe fredning iøvrigt vil medføre for deres ejendomme, i hvilken forbindelse de begge har oplyst, at de hidtil har slået græs på skrænterne af "Gasbjerg".

Forlig er forgæves prøvet.

Fredningsnævnet finder, at "Gasbjerg" på grund af dets ejendommelighed og dets videnskabelige værdi bør fredes, således at knudens sider ikke må opdyrkes eller udnyttes til græsning eller høslagning. Ethvert indgreb i den naturlige vegetation er forbudt. Plukning af blomster og optagning af planter med rod må kun ske efter tilladelse fra Naturfredningsrådet. På knudens top og sider må der ikke ske afgravning eller påfyldning eller anlægges vej eller trappe. Undtaget fra dette forbud er kalkgravning i kalkgraven i knudens sydlige side på matr. nr. 3a, tilhørende Carl Chr. Kjær, og i kalkgraven i knudens nordøstlige side på matr. nr. 4f, tilhørende Harald Cilius Nielsen, dog at denne kalkgrav-

ning udover til de respektive ejeres eget forbrug ikke må overstige 200 m<sup>3</sup> årlig for hver ejendom. På knudens top og sider og indenfor en afstand af 25 m fra dens fod må der ikke ske beplantning eller bebyggelse eller anbringes skure, hæs og master, skilte eller lignende, og eventuelle selvsåede træer skal fjernes.

I erstatning for den pålagte fredning vil der være at tillægge ejeren af matr. nr. 4f Ballerum by, Tved sogn, Harald Cilius Nielsen 600 kr., og ejeren af matr. nr. 3a smst. Carl Chr. Kjær 700 kr., hvilke beløb vil være at udrede med 2/3 af statskassen og 1/3 af Thisted amtsfond.

Da den de pågældende ejendomme pålagte fredning ikke skønnes at medføre nogen væsentlig forringelse af pantesikkerheden, vil der ikke være at tillægge pantaverne i ejendommene nogen andel i de fastsatte erstatningssummer."

Kendelsens konklusion er sålydende:

"Kalkknuden "Gasbjerg", beliggende dels på matr. nr. 4f, Ballerum by, Tved sogn, og dels på matr. nr. 3a smst. fredes som foran nærmere bestemt.

I erstatning for den pålagte fredning tillægges der ejeren af matr. nr. 4f, Harald Cilius Nielsen, 600 kr. og ejeren af matr. nr. 3a, Carl Chr. Kjær, 700 kr., hvilke beløb udredes af statskassen med 2/3 og af Thisted amtsfond med 1/3.

Påtaleretten tillægges Danmarks naturfredningsforening eller fredningsnævnet for Thisted amtsrådskreds."

Kendelsen er den 1. februar 1951 af fredningsnævnet forelagt overfredningsnævnet i medfør af naturfredningslovens § 19, 3. stk.


Da overfredningsnævnet kan tiltræde det i kendelsen anførte, vil denne være at stadfæste, dog således, at erstatningsbeløbene forrentes med 4% p.a. fra 15. december 1948, til betaling sker, og at erstatningerne udredes med halvdelen af statskassen og halvdelen af Thisted amtsfond.

T h i b e s t e m m e s :

Den af fredningsnævnet for Thisted amt den 15. december 1948 afsagte kendelse vedrørende fredning af kalkøen "Gasbjerg" syd for Hanstholm stadfæstes, dog således, at erstatningsbeløbene forrentes med 4% p.a. fra 15. december 1948, til betaling sker, og at erstatningerne udredes med halvdelen af statskassen og halvdelen af Thisted amtsfond.

Carl Chr. Kjær har oplyst, at han har solgt matr. nr. 3a Ballerum by, Tved sogn, til Andreas Langballe, og at køberen har krav på fredningserstatningen.

Udskriftens rigtighed bekræftes.

  
F. Grage

overfredningsnavnets sekretær

C I T E R E T     I     O F N     K .

A     17/5 1951

U d s k r i f t

af

forhandlingsprotokollen for fredningsnævnet for Thisted amtsrådskreds.

-o-o-o-

År 1948 den ~~15. november~~ <sup>15. december</sup> formiddag kl. 9 blev af fredningsnævnet for Thisted amtsrådskreds i

sag angående fredning af kalkøen "Gasbjerg" i Tved sogn syd for Hanstholm

afsagt sådan

k e n d e l s e :

Ved skrivelse af 30. december 1947 har Danmarks naturfredningsforening i henhold til naturfredningslovens § 1 jfr. § 8 begæret fredningssag rejst med hensyn til kalkøen "Gasbjerg" i Tved sogn syd for Hanstholm.

Til støtte for sin anmodning om fredning har naturfredningsforeningen henvist til en af dens naturvidenskabelige udvalg afgivet erklæring af 22-10-1947, hvori bl.a. udtales, at sin nuværende form har bjerget haft siden stenalderen, da det omgivende land var oversvømmet af havet, og "Gasbjerg" ragede op af vandet som en ganske lille isoleret ø. Forholdet er altså aldeles som for Hanstholm og de øvrige opragende kalkknuder i Thy og Hanherrederne, blot i langt mindre format.

"Gasbjergs" mindre vindudsatte beliggenhed gør imidlertid, at den vilde vegetation, for hvis skyld det bør fredes, har et ganske andet præg og et langt mere østdansk udseende her end på Hanstholm og de fleste andre større knuder. Kun langt fra havet, på skrænterne mellem Hunstrup og Limfjorden, træffes der på en sådan høj knude lig-

KORT >



By.....Sogn

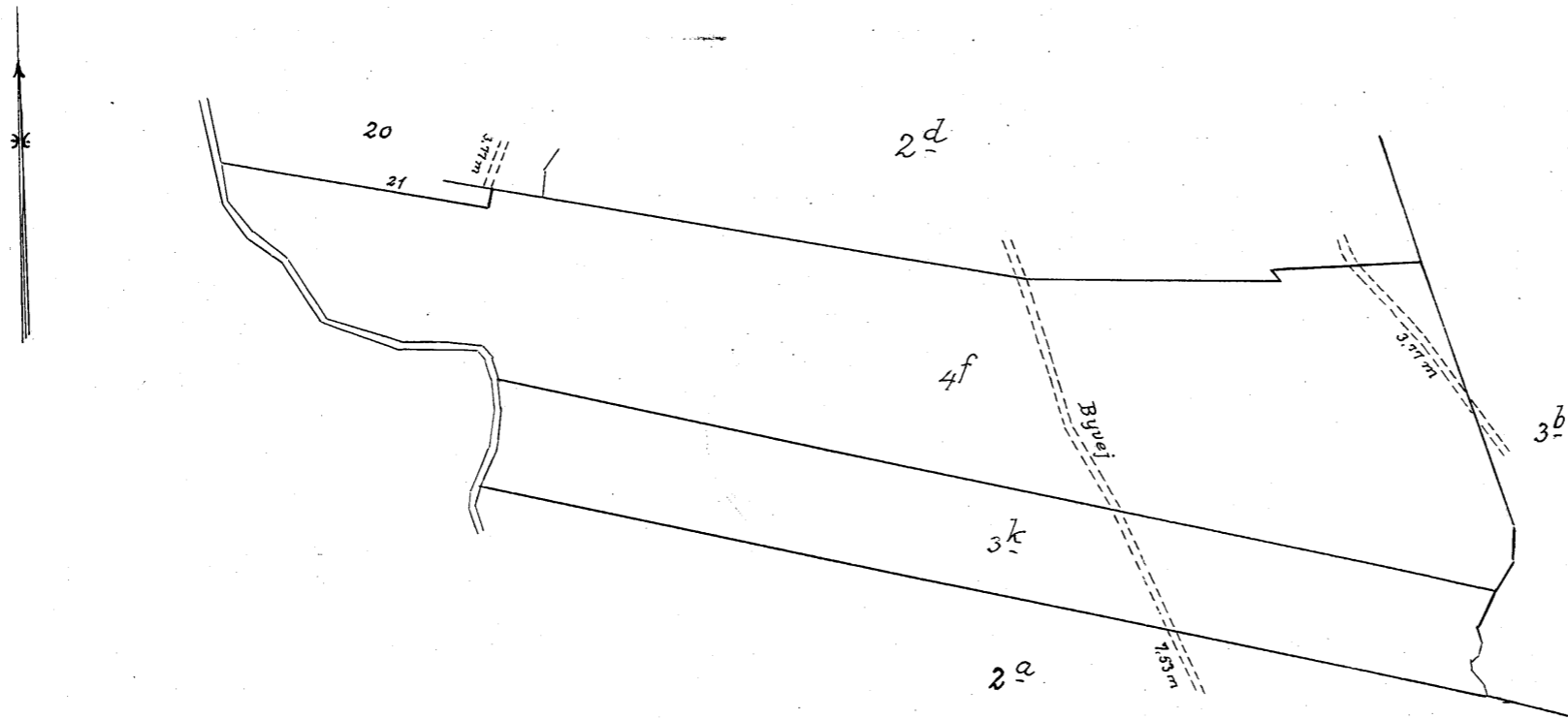
Navn:.....

194.....

København, d.....

1192

REG. NR. 1192.



Matr. nr. 3<sup>k</sup> og 4<sup>f</sup> Ballerum By,

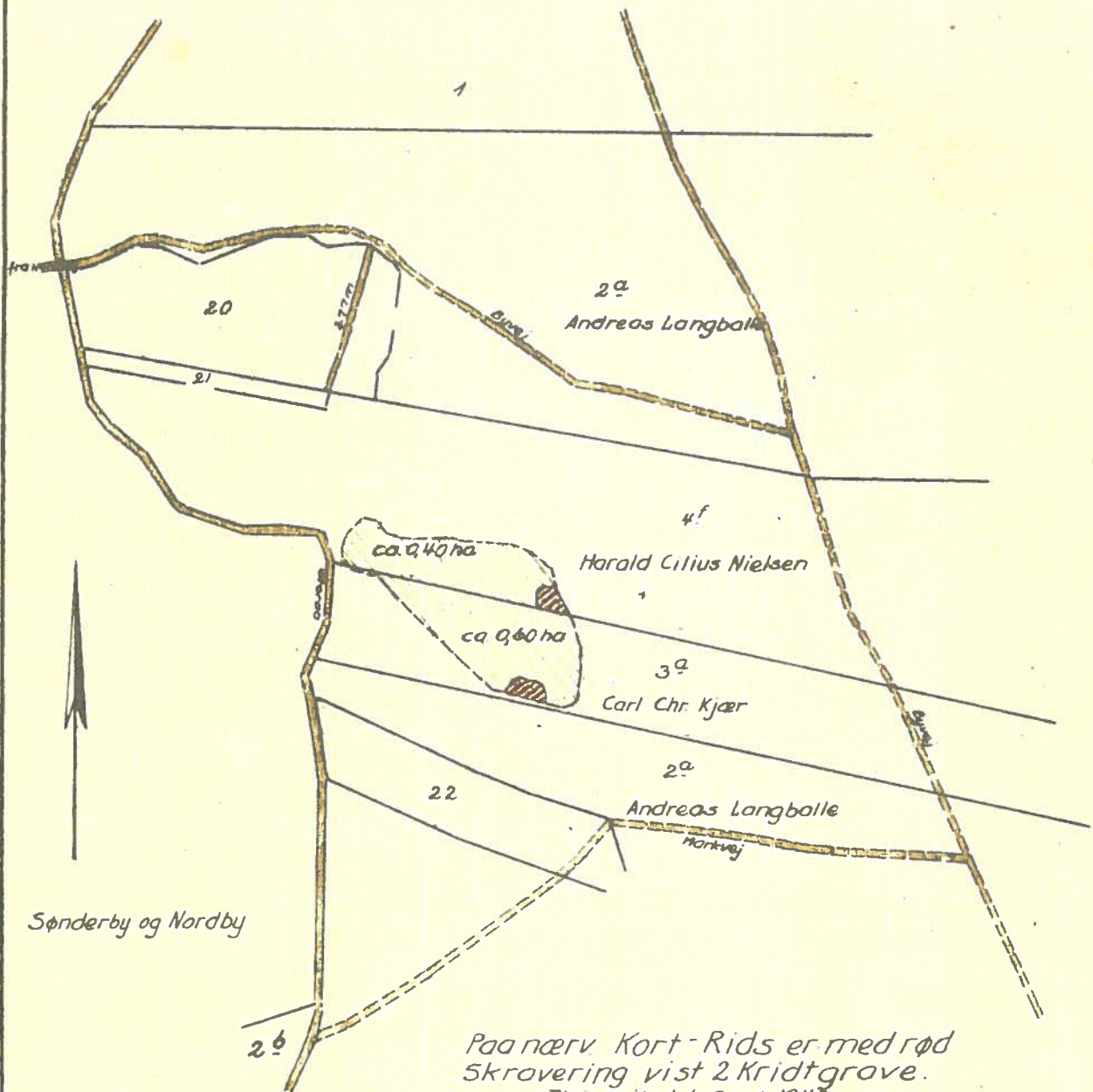
Sogn: Eved

Herred: Hillerslev

Amt: Thisted

1:4000

3



Sønderby og Nordby

Paa nærv. Kort-Rids er med rød Skrovering vist 2 Kridtgrave.  
Thisted, d. 6. Sept. 1948.

*Poul Bøe*  
Landinspektør.

Rids i 1:4000  
vedr.

Del af Matr. Nr. 3<sup>a</sup> og 4<sup>f</sup>

in 3<sup>b</sup> og 4<sup>b</sup>.

Ballerum By,

Tved Sogn, Hillerslev Herred, Thisted Amt.

Udfærdiget til Brug for Naturfredningsnævnet for Thisted Amtsroods-kreds ang Fredning af „Gasbjerg“ Syd for Hanstholm vist m. grøn Skrovering.

Thisted, den 12. Juli 1948.

*Poul Bøe*  
Landinspektør.

1:4000

500m

**Fredningsnævnet for Nordjylland,  
Nordlige del,  
Badehusvej 17, 9000 Aalborg,  
Telefon 96 30 50 70 / 96 30 71 78,  
Email: udb@domstol.dk / hajo@domstol.dk.**

Thisted Kommune,  
Natur- og Miljøafdelingen,  
Kirkevej 9, 7760 Hurup.

Aalborg, den 9. april 2014

Vedr.

FS 69/2013:

**Ansøgning om tilladelse til at foretage afgræsning på matr.nr. 4 l og 2 f  
Ballerup by, Tved, der er omfattet af Overfredningsnævnets kendelse af  
24. maj 1951 om fredning af kalkøen "Gasbjerg" syd for Hanstholm.**

---

Ved ansøgning af 20. november 2013 har Thisted Kommune under j.nr.  
132743 ansøgt nævnet om tilladelse til at foretage afgræsning på ovennævnte  
kalkknode, der er et overdrevsareal, som nu er i fare for tilgroning.

Nævnets afholdt den 26. marts 2014 besigtigelse på stedet. Udskrift af for-  
handlingsprotokollen vedlægges til orientering.

Efter mødet er sagen forelagt for nævnets tredje medlem.

Et enigt fredningsnævn kan herefter meddele dispensation til det ansøgte.

Tilladelsen er meddelt i medfør af naturbeskyttelseslovens § 50, stk.1 og kan  
inden 4 uger fra modtagelse af denne afgørelse påklages til Natur- og Mil-  
jøklagenævnet. Klagevejledning vedlægges.

Tilladelsen må ikke udnyttes inden klagefristens udløb og bortfalder, så-  
fremt den ikke udnyttes inden 3 år.

Niels Bjerre.

Kopi fremsendes til:

1. Tage Leegaard,
2. Esben Oddershede,
3. Naturstyrelsen, København, NST 4112-02075,
4. Danmarks Naturfredningsforening, København,
5. Danmarks Naturfredningsforening v/ Ib Nord Nielsen,
6. Dansk Ornitologisk Forening, København,
7. Dansk Ornitologisk Forening v/ Karsten Hansen,
8. Agesen Holding ApS

## Klagevejledning

Afgørelsen kan påklages til Natur- og Miljøklagenævnet.

Klagefristen er 4 uger fra den dag afgørelsen er meddelt.

Klageberettigede er, jf. naturbeskyttelseslovens § 86:

- adressaten for afgørelsen,
- ejeren af den ejendom, som afgørelsen vedrører,
- offentlige myndigheder,
- en berørt nationalparkfond oprettet efter lov om nationalparker
- lokale foreninger og organisationer, som har en væsentlig interesse i afgørelsen,
- landsdækkende foreninger og organisationer, hvis hovedformål er beskyttelse af natur og miljø, og
- landsdækkende foreninger og organisationer, som efter deres formål varetager væsentlige, rekreative interesser, når afgørelsen berører sådanne interesser.

Klagen skal sendes til Fredningsnævnet for Nordjylland, Nordlige del, som videresender klagen til Natur- og Miljøklagenævnet sammen med afgørelsen og det materiale, der er indgået i sagens behandling. Du får kopi af fredningsnævnets brev til Natur- og Miljøklagenævnet.

Hvis der bliver klaget, vil Fredningsnævnet underrette dig hurtigst muligt.

Det er en betingelse for Natur- og Miljøklagenævnets behandling af klagen, at der indbetales et gebyr til nævnet. Klagegebyret er fastsat til 500 kr. for privatpersoner og for alle andre klagere, herunder virksomheder, organisationer og offentlige myndigheder.

Klager modtager en opkrævning på gebyret fra Natur- og Miljøklagenævnet, når nævnet har modtaget klagen fra fredningsnævnet. Denne opkrævning skal benyttes ved indbetaling af gebyret. Natur- og Miljøklagenævnet modtager ikke check eller kontanter. Natur- og Miljøklagenævnet påbegynder behandlingen af klagen, når gebyret er modtaget. Betales gebyret ikke på den anviste måde og inden for den fastsatte frist på 14 dage, afvises klagen fra behandling. Vejledning om gebyrordningen kan findes på Natur- og Miljøklagenævnets hjemmeside.

Gebyret tilbagebetales, hvis

- 1) klagesagen fører til, at den påklagede afgørelse ændres eller ophæves,
- 2) klageren får helt eller delvis medhold i klagen, eller
- 3) klagen afvises som følge af overskredet klagefrist, manglende klageberettigelse eller fordi klagen ikke er omfattet af Natur- og Miljøklagenævnets kompetence.

Det bemærkes, at hvis den eneste ændring af den påklagede afgørelse er forlængelse af frist for efterkommelse af afgørelse som følge af den tid, der er medgået til at behandle sagen i klagenævnet, tilbagebetales gebyret dog ikke.

Fristen for eventuelt søgsmål ved domstolene er 6 måneder, jf. § 88, stk. 1, i naturbeskyttelsesloven.

Onsdag, den 26. marts 2014 afholdt fredningsnævnet for Nordjylland, nordlige del besigtigelse og forhandling i

FS 69/2013:

**Ansøgning om tilladelse til at foretage afgræsning på matr.nr. 4 l og 2 f Ballerup by, Tved, der er omfattet af Overfredningsnævnets kendelse af 24. maj 1951 om fredning af kalkøen "Gasbjerg" syd for Hanstholm.**

---

Nævnet var mødt ved formanden, dommer Niels Bjerre og det kommunalt udpegede medlem Esben Oddershede,

For Thisted kommune mødte Kristian Rønnow Nielsen, John Hansen og Marie Thomsen,

For Naturstyrelsen, København mødte Mette Hald Simonsen,

For Danmarks Naturfredningsforening mødte Ib Nord Nielsen,

For Agesen Holdning ApS mødte Mads Agesen.

Der blev fremlagt:

ansøgning fra Thisted kommune af 20. november 2013 med et kortbilag, udtalelse af 7. januar 2014 fra Naturstyrelsen, København.

Nævnsformanden orienterede indledningsvist om fredningskendelsen, hvis formål er at sikre kalkøen med de naturvidenskabelige interesser og at sikre de biologiske interesser, herunder særligt de naturtyper, der har været grundlaget for områdets udpegning som EF-habitat-område..

Det fremgår af fredningsbestemmelserne blandt andet, at knudens sider ikke må opdyrkes eller udnyttes til græsning eller høslagning, at der på knudens top ikke må ske afgravning, påfyldning eller anlægges veje eller trappe samt at der ikke må beplantes eller bebygges og at selvsåede træer skal fjernes.

Kristian Rønnow Nielsen henviste til ansøgningen og påpegede især, at der i strid med fredningen er foretaget høslæt på skråningen. Der trives næringselskende planter på skråningen, hvilket medfører, at overdrevsvegetationen er i tilbagegang. For at sikre denne vegetation ønskes tilladelse til afgræsning ved kreaturer. Dette vil kræve indhegning af knuden, hvilket kunne være som vist på det medsendte kortmateriale. Det får betydning at sikre et tilpas afgræsningstryk.

John Hansen tilføjede, at en slåning af arealerne er arbejdsmiljømæssigt vanskeligt.

Mette Hald Simonsen oplyste, at arealerne er §3-registrerede, men ikke habitatområde. Det projekterede vil ikke medføre beskadigelse eller ødelægning af plantearter eller yngle- eller rasteområder for de dyrearter, der fremgår af habitatdirektivets bilag IV.

Mads Agesen bemærkede, at han er indstillet på såvel afgræsning som hegn i en afstand af ca. 10 meter fra skræntfoden.

Danmarks Naturfredningsforening udtalte sig positivt for ansøgningen.

Sagen blev udsat med henblik på forelæggelse for nævnets tredje medlem.

Niels Bjerre.