

Afgørelser – Reg. nr.: 01189.00

Fredningen vedrører: Agerup Kirke

Domme

Taksationskommissionen

Naturklagenævnet

Overfredningsnævnet 21-03-1950

Fredningsnævnet 07-12-1948

Kendelser

Deklarationer

OVERFREDNINGSNÆVNET>

21/3-1950

U D S K R I F T

af

OVERFREDNINGSNÆVNETS KENDELSESPROTOKOL.

Aar 1950, den 21. marts, afsagde overfredningsnævnet paa grundlag af mundtlig og skriftlig votering følgende

k e n d e l s e

sagen nr. 874/49 vedrørende fredning af Aagerup kirkes omgivelser.

Den af fredningsnævnet for Holbæk amt den 7. december 1948 afsagte kendelse er saalydende:

"I skrivelse af 11. december 1947 har Danmarks naturfredningsforening fremsat forslag om fredning af Aagerup kirkes omgivelser, saaledes at et paa et medfulgt maalebordsblad indtegnet omraade belægges med servitut om, at det ikke maa bebygges eller tilplantes med træer udover beplantninger med frugttræer, som allerede har fundet sted, og at disse beplantninger ikke til sin tid fornyes.

Omraadet er af landinspektør Forsberg, Holbæk, indtegnet paa et efter matrikulskortet udarbejdet kort, hvorefter det bestaar af følgende arealer:

- a. den del af matr. nr. 11a Aagerup by og sogn, som begrænses mod nord af kirkegaardsmuren, mod vest af den offentlige vej fra Aagerup by, mod syd af den vej, der fra sidstnævnte vej fører til og forbi skolen, og mod øst af matr. nr. 2e, Aagerup, ialt 0,55 ha,
- b. den nordlige del af matr. nr. 2e Aagerup begrænset mod syd af fornævnte vejs forlængelse, mod øst af en vej langs skellet mod matr. nr. 2e Arnakke, mod nord af skellet til matr. nr. 2b Aagerup og mod vest af den østre kirkegaardsmur og det under a. nævnte areal af matr. nr. 11a, ialt 1,14 ha, og

c. den sydlige del af matr. nr. 2b Aagerup, mod syd begrænset af den nordre kirkegaardsmur og det under b. nævnte areal af matr. nr. 2e Aagerup, mod øst af en markvej langs skellet af matr. nr. 2e og 2d Arnakke, mod nord af indkørselsvejen fra den offentlige vej til ejendommens bygninger, havens sydlige udkant og videre af en linie fra havens sydøstlige hjørne vinkelret paa skellet til matr. nr. 2d Arnakke, ialt 2,33 ha.

Nævnet har holdt aastedsmøde den 23. november 1948, hvorved det konstateredes, at kirken med tilhørende kirkegaard ligger paa en bakkekam, der falder meget brat mod nord og øst. Areal a er beplantet med ca. 6-aarige frugttræer, paa arealet b er der nylig plantet frugttræer, medens arealet c ikke er beplantet.

Nævnet er enig i, at kirken og kirkegården er et værdifuldt led i det omgivende skønne landskab, og at dens nærmeste omgivelser derfor bør værnes mod bebyggelse og generende beplantning, hvorimod nævnet under hensyn til terrænets beskaffenhed maa mene, at den eksisterende beplantning paa arealerne a og b samt en eventuel beplantning paa areal c med almindelige frugttræer ikke virker skæmmende.

Paa de ovennævnte arealer af matr. nr. 11a, 2e og 2b, Aagerup by og sogn lægges herefter følgende

s e r v i t u t :

Paa arealerne maa ikke opføres bygninger, skure, kiosker og lysthuse eller anbringes master eller andre indretninger, der kan virke skæmmende, og indenfor en afstand af 20 m fra kirkegaardsmuren maa der ikke anbringes stakke, affald eller materialer.

De paa arealerne værende beplantninger af frugttræer maa bibeholdes, og de ikke tilplantede arealer maa tilplantes med almindelige frugttræer, men iøvrigt skal de friholdes for træbevoksninger, der kan hindre udsigten til og fra kirkegården, specielt er det ikke tilladt at plante høje læhegn.

Paataleretten tilkommer naturfredningsnævnet for Holbæk amt.

De servitutbelagte arealer vil være at udstykke uden udgift for

ejerne.

Ejeren af matr. nr. 11a, gaardejer Carl Frederiksen, Aagerup, har paastaet sig tilkendt en erstatning paa 2.000 kr. under henvisning til, at en del af arealet a, som ligger umiddelbart ud til den offentlige vej, eventuelt vil kunne sælges som byggegrund.

Da nævnet maa give ham medhold heri, vil der være at tilkende ham en erstatning, som passende findes at kunne ansættes til 1.000 kr.

Ejeren af matr. nr. 2e, gaardejer, ingeniør Carl Olsen, Aagerup, har paastaet sig tilkendt en erstatning paa 6.000 kr. Han har vel erkendt, at arealet b ikke er særlig egnet til bebyggelse, men har hævdet, at servitutpaalaget er værdiforringende.

Da bebyggelsesmuligheden efter terrænforholdene er meget ringe, og da servituten ikke hindrer ejeren i at gøre den tilsigtede brug af arealet, finder nævnet kun at kunne tilkende ham en erstatning paa 500 kr. Ejeren af matr. nr. 2b, gaardejer Anders Gabriel Jensen, Aagerup, udtalte paa aastedsmødet, at han har til hensigt at tilplante areal c med frugttræer, fordi dette paa grund af det meget kuperede terræn er vanskeligt at drive som almindelig landbrugsjord, og at han derfor ikke kunne acceptere nogen mindre erstatning end 10.000 kr.

Da servituten i nævnets formulering ikke hindrer ejeren i at beplante arealet med frugttræer, og da dette paa grund af terrænforholdene er ganske uegnet til bebyggelse, finder nævnet, at der bør tilkendes ham en erstatning paa 500 kr.

Af det samlede erstatningsbeløb 2.000 kr. udredes halvdelen af statskassen, halvdelen af Holbæk amtsfond.

Da samtlige panthavere i de paagældende ejendomme har været indvarslede til aastedsmødet, og der ikke fra nogen af disse er fremsat krav om andel i erstatningssummen, vil disse kunne udbetales til ejerne."

Paataleret tilkommer ifølge kendelsen naturfredningsnævnet for Holbæk amt.

Sagen er forelagt overfredningsnævnet i medfør af naturfredningslovens § 19, 3. stk., hvorhos den er indanket af samtlige lodsejere med paastand

om forhøjelse af erstatningen.

Overfredningsnævnet har den 10. september 1949 besigtiget arealerne og forhandlet med ejerne.

Det vedtoges at ændre grænsen for det fredede område, saaledes at der af den del af matr. nr. 2b, tilhørende Anders Gabriel Jensen, som ikke hører til kirkebakken, kun modtages arealet vest for en linie, der drages mod syd i fortsættelse af vestskellet for den om bygningen liggende have og indtil bækken ved foden af kirkebakken. Ejeren skal endvidere have lov til at opføre en avlsbygning syd for vejen op til gaarden og i tilslutning tilgaardens bygninger.

Da man ikke opnaaede nogen overenskomst med ejerne vedrørende erstatningsspørgsmaalet, har man i medfør af naturfredningslovens § 20 forelagt taksationskommissionen dette spørgsmaal til afgørelse paa det i kendelsen angivne grundlag med den ændring, som fremgaar af det foranstaaende.

Ved en den 24. oktober 1949 afholdt forretning har taksationskommissionen fastsat erstatningerne saaledes:

gaardejer Carl Frederiksen	500 kr.
gaardejer, civilingeniør Carl Olsen	500 "
gaardejer Anders Gabriel Jensen	500 "

Taksationskommissionen har ved fastsættelsen af sidstnævnte erstatningsbeløb forudsat, at der ikke maa udgraves grus paa skraaningen nord for kirkebakken. Dette kan overfredningsnævnet tiltræde.

Da overfredningsnævnet iøvrigt er enigt i det i kendelsen anførte, vil denne være at stadfæste med de af det foranstaaende følgende ændringer.

T h i b e s t e m m e s :

Den af fredningsnævnet for Holbæk amt den 7. december 1948 afsagte kendelse vedrørende fredning af Aagerup kirkes omgivelser stadfæstes med de af det foranstaaende følgende ændringer. Det fredede areal er angivet paa det nærværende kendelse vedhæftede kort nr. Ho 104.

I erstatning udbetales følgende beløb:

gaardejer Carl Frederiksen	500 kr.
gaardejer, civilingeniør Carl Olsen	500 "
gaardejer Anders Gabriel Jensen	500 "

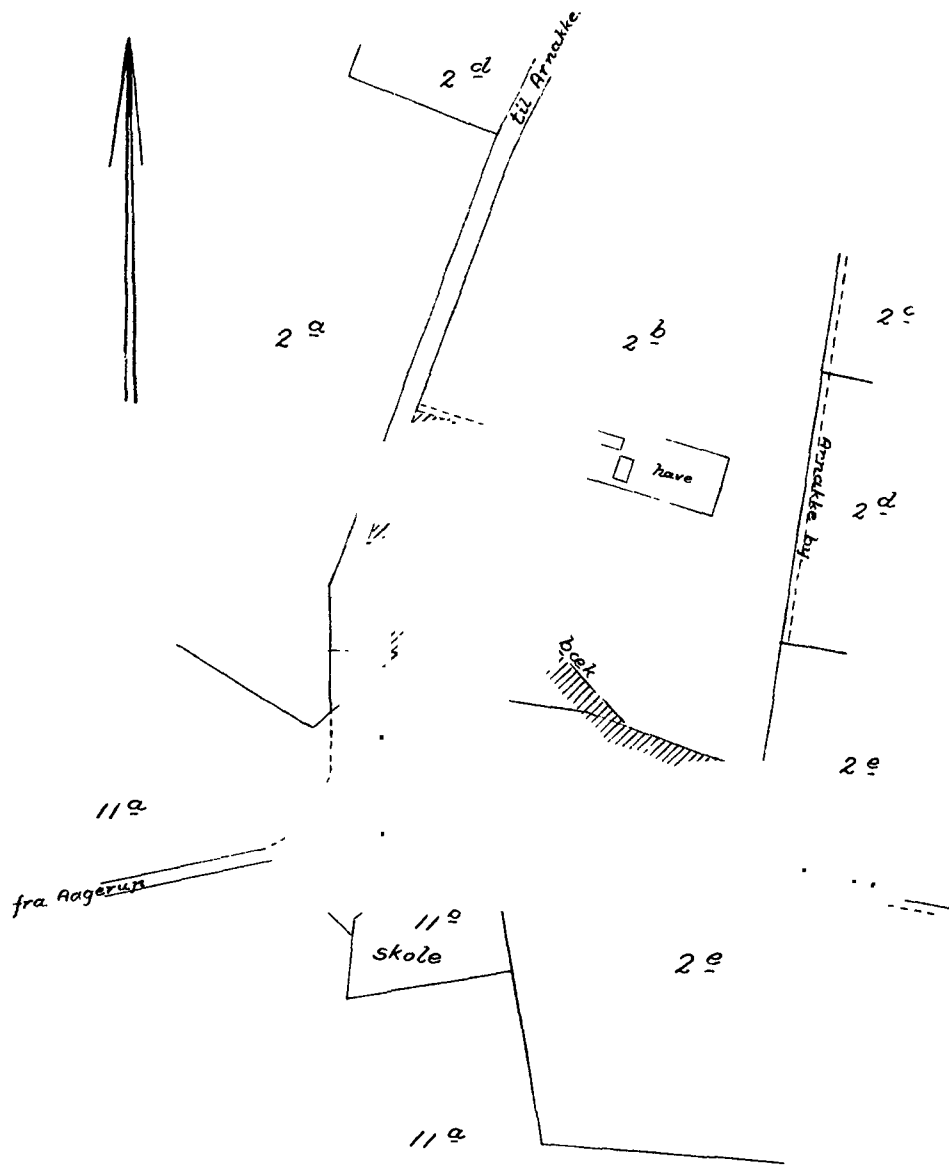
Erstatningsudgiften udredes med halvdelen af statskassen og halvdelen af Holbæk amtsfond.

Udskriftens rigtighed
bekræftes.

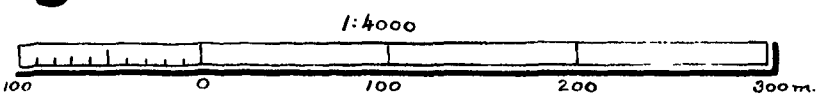


F. Grage

overfredningsnævnets sekretær



fredet areal



Naturfredningskonsulentens kontor
 København d. 30-12-49
 By: Agerup
 Sogn: — — —
 Plan nr. Ho. 104.

FREDNINGSNÆVNET >

U D S K R I F T

af

forhandlingsprotokollen for fredningsnævnet for Holbæk amt.

K e n d e l s e

afsagt den 7/12 1948.

I skrivelse af 11. december 1947 har Danmarks naturfredningsforening fremsat forslag om fredning af Ågerup kirkes omgivelser, således at et på et medfulgt målebordsblad indtegnet område belægges med servitut om, at det ikke må bebygges eller tilplantes med træer udover beplantninger med frugttræer, som allerede har fundet sted, og således, at disse beplantninger ikke til sin tid fornyes.

Området er af landinspektør Forsberg, Holbæk, indtegnet på et efter matrikulskortet udarbejdet kort, hvorefter det består af følgende arealer:

- a. den del af matr.nr. 11a Ågerup by og sogn, som begrænses mod nord af kirkegårdsmuren, mod vest af den offentlige vej fra Ågerup by, mod syd af den vej, der fra sidstnævnte vej fører til og forbi skolen, og mod øst af matr.nr. 2e Ågerup, ialt 0,55 ha,
- b. den nordlige del af matr.nr. 2e Ågerup begrænset mod syd af førnævnte vejs forlængelse, mod øst af en vej langs skellet mod matr.nr. 2e Arnakke, mod nord af skellet til matr. nr. 2b Ågerup og mod vest af den østre kirkegårdsmur og det under a nævnte areal af matr.nr. 11a, ialt 1,14 ha, og
- c. den sydlige del af matr.nr. 2b Ågerup, mod syd begrænset af den nordre kirkegårdsmur og det under b nævnte areal af matr.nr. 2e Ågerup, mod øst af en marksvej langs skellet af matr.nr. 2e og 2d Arnakke, mod nord af indkørselsvejen fra den offentlige vej til ejendommens bygninger, havens sydlige udkant og videre af en linie fra havens sydøstlige hjørne vinkelret på skellet til matr.nr. 2d Arnakke, ialt 2,33 ha.

Nævnet har holdt åstedsmøde den 23. november 1948, hvorved det konstateredes, at kirken med tilhørende kirkegård ligger på en bakkekam, der falder meget brat mod nord og øst. Areal a er beplantet med ca. 6-årige frugttræer, på arealet b er der nylig plantet frugttræer, medens arealet c ikke er beplantet.

Nævnet er enig i, at kirken og kirkegården er et værdifuldt led i det omgivende skønne landskab, og at dens nærmeste omgivelser derfor bør værnes mod bebyggelse og generende beplantning, hvorimod nævnet under hensyn til terrænets beskaffenhed må mene, at den eksisterende beplantning på arealerne a og b samt en eventuel beplantning på areal c med almindelige frugttræer ikke virker skæmmende.

På ovennævnte arealer af matr.nr. 11a, 2e, og 2b Ågerup by og sogn lægges herefter følgende

s e r v i t u t;

På arealerne må ikke opføres bygninger, skure, kiosker og lysthuse eller anbringesmaster eller andre indretninger, der kan virke skæmmende, og indenfor en afstand af 20m fra kirkegårdsmuren må der ikke anbringes stakke, affald eller materialer.

De på arealerne værende beplantninger af frugttræer må bibeholdes, og de ikke beplantede arealer må tilplantes med almindelige frugttræer, men iøvrigt skal de friholdes for træbevoksninger, der kan hindre udsigten til og fra kirkegården, specielt er det ikke tilladt at plante høje læhegn.

Påtaleretten tilkommer naturfredningsnævnet for Holbæk amt.

De servitutbelagte arealer vil være at udstykke uden udgift for ejerne.

Ejeren af matr.nr. 11a, gårdejer Carl Frederiksen, Ågerup, har påstået sig tilkendt en erstatning på 2.000 kr. under henvisning til, at en del af arealet a, som ligger umiddelbart ud til den offentlige vej, eventuelt vil kunne sælges som byggegrund.

Da nævnet må give ham medhold heri, vil der være at tilkende ham en erstatning, som passende findes at kunne ansættes til 1.000 kr.

Ejeren af matr.nr. 2e, gårdejer, ingeniør Carl Olsen, Ågerup, har påstået sig tilkendt en erstatning på 6.000 kr. Han har vel erkendt, at arealet b ikke er særlig egnet til bebyggelse, men har hævdet, at servitutpålægget er værdiforringende.

Da bebyggelsesmuligheden efter terrænforholdene er meget ringe, og da servituten ikke hindrer ejeren i at gøre den tilsigtede brug af arealet, finder nævnet kun at kunne tilkende ham en erstatning på 500 kr.

Ejeren af matr.nr. 2b, gårdejer Anders Gabriel Jensen, Ågerup, udtalte på åstedsmødet, at han har til hensigt at tilplante areal c med frugttræer, fordi dette på grund af det meget kuperede terræn er vanskeligt at drive som almindelig landbrugsjord, og at han derfor ikke kunne acceptere nogen mindre erstatning end 10.000 kr.

Da servituten i nævnets formulering ikke hindrer ejeren i at beplante arealet med frugttræer, og da dette på grund af terrænforholdene er ganske uegnet til bebyggelse, finder nævnet, at der bør tilkendes ham en erstatning på 500 kr.

Af det samlede erstatningsbeløb 2.000 kr. udredes halvdelen af statskassen, halvdelen af Holbæk amtsfond.

Da samtlige panthavere i de pågældende ejendomme har været indvarslede til åstedsmødet, og der ikke fra nogen af disse er fremsat krav om andel i erstatningssummen, vil disse kunne udbetales til ejerne.

T H I B E S T E M M E S :

Matr.nr. 11a, 2e og 2b Ågerup by og sogn, belægges med servitut som foran anført.

Påtaleretten tilkommer naturfredningsnævnet for Holbæk amt.

Der tilkendes følgende erstatninger:

gårdejer Carl Frederiksen, Ågerup, 1000 kr.,
gårdejer, ingeniør Carl Olsen, Ågerup, 500 kr.,
gårdejer Anders Gabriel Jensen, Ågerup, 500 kr.

Af det samlede erstatningsbeløb, 2000 kr., udredes halvdelen af statskassen, halvdelen af Holbæk amtsfond.

J.Sørensen

H.Jørg. Hansen

J.Buhr Holm.

DISPENSATIONER>

Afgørelser – Reg. nr.: 01189.00

Dispensationer i perioden: 30-07-1996 - 12-04-2000

FREDNINGSNÆVNET

for Vestsjællands Amt

Arkitektfirmaet
Thomas Kulllegaard A/S
Labæk 3 1. th.
4300 Holbæk

REG. NR. 1189.00.

Dato: 30. juli 1996

Reference:
EBN/JJ

J nr. :
F.37/1996

Ved ansøgning fremsendt gennem Holbæk kommune og Vestsjællands Amtskommune den 17/6 1996 har arkitektfirmaet for Ågerup Menighedsråd anmodet om nævnets tilladelse til ombygning af eksisterende bygning til graverfaciliteter samt opførelse af ny redskabsbygning på matr. nr. 11 k Ågerup by, Ågerup.

Vestsjællands Amtskommune, Natur & Miljø har ved sagens fremsendelse bemærket: "Ejendommen ligger umiddelbart syd for kirkegården og er omfattet af Overfredningsnævnets kendelse af 21. marts 1950 vedrørende fredning af Ågerup kirkes omgivelser.

Ifølge kendelsen må der på arealerne ikke opføres bygninger, skure, kiosker og lysthuse eller anbringes master eller andre indretninger, der kan virke skæmmende, og indenfor en afstand af 20 m fra kirkegårdsmuren må der ikke anbringes stakke, affald eller materialer.

Der er søgt om tilladelse til ombygning af graverfaciliteter ved ændring af redskabsrum til kontor og depot i den eksisterende bygning på 50 m². De udvendige bygningsændringer består i ændring af garageport i facaden mod syd til dør og vindue.

Endvidere er der søgt om tilladelse til at opføre en ny redskabsbygning på 35 m² placeret på pladsen ved den eksisterende bygning. Bygningen udføres med facader med "en på to" træbeklædning i farven hvid eller grå, og tagdækningen udføres med røde vingetagsten som på den eksisterende bygning.

I ansøgningen er der oplyst, at Roskilde Stiftsøvrighed har haft sagen til udtalelse og har godkendt projektet.

Amtsrådet har dags dato meddelt landzonetilladelse til det ansøgte med forbehold for, at fredningsnævnet også meddeler tilladelse.

Amtet har herefter intet at bemærke til ombygningen og opførelse af ny redskabsbygning som ansøgt, der ikke anses for at være uforenelig med fredningsbestemmelserne eller i strid med fredningens formål".

Nævnets afgørelse.

Idet det ansøgte byggeri ikke findes at stride mod formålet med Overfredningsnævnets kendelse af 21/3 1950 meddeles det, at nævnet i medfør af naturbeskyttelseslovens § 50, stk. 1 tillader ombygning af eksisterende bygning og opførelse af ny bygning på 35 m² i overensstemmelse med de fremsendte tegninger og beskrivelse med situationsplan.

Miljø- og Energiministeriet
Skov- og Naturstyrelsen

nr. SN 1996 - 1211/4 - 0009 BIF

Akt. nr. |


Tilladelsen bortfalder såfremt den ikke er udnyttet inden 3 år, jf. naturbeskyttelseslovens § 50, jf. § 66, stk. 2.


Afgørelsen kan påklages til Naturklagenævnet (adr. Vermundsgade 38 B, 2100 København Ø) af bl.a. ansøgeren, ejeren og forskellige myndigheder. Klagefristen er 4 uger fra den dag, afgørelsen er meddelt den pågældende klageberettigede. Hvis klagefristen udløber en lørdag eller helligdag, forlænges fristen til den følgende hverdag.

Klage indgives skriftligt til Fredningsnævnet.

Tilladelser må ikke udnyttes, før klagefristen er udløbet.

Rettidig klage har opsættende virkning for den påklagede afgørelse, med mindre klagemyndigheden bestemmer andet.


Anders Hvass


Erik B. Neergaard


Annette Dahlerup

Kopi af kendelsen sendes til:

Ågerup Menighedsråd v/Finn Lauridsen, Bredetvedvej 21, 4300 Holbæk

Holbæk kommune, Teknisk forvaltning, Jernbanevej 6, 4300 Holbæk

Danmarks Naturfredningsforening, Nørregade 2, 1165 København K

Skov- og Naturstyrelsen, Haraldsgade 53, 2100 København Ø

Vestsjællands Amtskommune, Alleen 15, 4180 Sorø

Dansk Ornitologisk Forening v/Arne Hastrup Larsen, Drosselvej 12, 4100 Ringsted

Skov- og Landbrugsstyrelsen

28 APR. 2000

UDSKRIFT AF
FORHANDLINGSPROTOKOLLEN FOR
FREDNINGSNÆVNET FOR VESTSJÆLLANDS AMT

År 2000, den 12/4 kl. 13.30 afholdt Fredningsnævnet v/formanden, dommer Flemming Jørgensen, Ringsted, det amtsrådsvalgte medlem Gunner Nielsen, Holbæk, og det lokale medlem Anders Hvass, møde i Holbæk Kommune.

Der foretoges:

F3/2000

Sag om bevoksning på matr. nr. 2 e
Ågerup by, Ågerup, der er omfattet af
Overfredningsnævnets afgørelse af
21/3 1950, tinglyst den 28/3 1950.

Der fremlagdes skrivelse af 11/2 2000 fra advokat Palle Andersen på vegne Ågerup Menighedsråd med sagens bilag, ialt 15 stk.

Mødt var:

Ejeren Peter Bjerregaard.

For menighedsrådet graveren Peter Vangsler.

For Vestsjællands Amt, Natur & Miljø, Mogens Berthelsen.

For Danmarks Naturfredningsforenings lokalkomite Finn Bjerregaard.

Holbæk Kommune havde skriftligt meddelt sit forfald til mødet med tilføjelse om, at kommunen principielt ønsker at fastholde Overfredningsnævnets afgørelse.

Nævnets formand forelagde sagen.

Ejeren kritiserede, at sagen er rejst, men erklærede sig villig til, således som det hele tiden har været hans hensigt, at fælde birketræerne på arealet ud for kirkegården, og at grantræerne evt. kappes til en vis højde. Men han ser ingen anledning til at fælde eller beskære de øvrige træer på matr. nr. 2 e.

Der foretoges besigtigelse af hele arealet fra de omgivende veje.

Vestsjællands Amts repræsentant bemærkede herefter, at fredningskendelsen må anses meget klar. Såfremt der alene sker en beskæring af træerne, vil det være svært i fremtiden at styre bevoksningens højde. Amtet finder, at hele bevoksningen må fjernes i overensstemmelse med Overfredningsnævnets bestemmelser. Men amtet er indforstået med en tidsbegrænset tilladelse til at bevare træerne helt eller delvis. En frist på fx 5 år kan således tiltrædes.

Danmarks Naturfredningsforenings repræsentant bemærkede, at kendelsens formål er at friholde udsigten til og fra kirken. Derfor må arealet foran kirkegården hurtigst muligt frilægges. På resten af arealet finder foreningen det rimeligt, at der gives en 5-års frist. Men foreningens principielle holdning er, at al opvækst på arealet må fjernes.

Menighedsrådets repræsentant bemærkede, at det overlades til nævnet at træffe afgørelse i sagen. Han oplyste, at træerne foran kirken er skåret ned 2 gange i de 10 år, hvor han har været graver.

1211/4-0009

Efter yderligere drøftelse tilbød ejeren for at sikre udsigten til og fra kirken, at bevoksningen ud for den gamle kirkegård fældes, også for så vidt angår grantræerne. Han er villig til at fælde bevoksningen indtil en afstand af ca. 50 meter fra kirkegårdsmuren, og tilbyder arbejdet udført inden udgangen af september 2000. For resten af arealet er han villig til at påbegynde udtynding samt fældning af træer, således at hele matr. nr. 2 e er ryddet for bevoksning inden 10 år.

Naturfredningsforeningens repræsentant bemærkede hertil, at foreningen finder, at grantræerne i bevoksningen bør fjernes hurtigere end 10 år.

Nævnet foretog votering.

Nævnets afgørelse:

Nævnet lægger til grund, at bevoksningen på ejendommen upåtaget har eksisteret i en længere årrække. Men nævnet bemærker samtidig, at sagen angår varetagelse af bestemmelser fastsat af Overfredningsnævnet mod tilkendelse af erstatning. Nævnet finder det påkrævet, at bevoksningen foran den gamle kirkegård snarest fjernes, og at der findes en passende ordning for afdrift af resten af arealet.

Nævnet er herefter enig i at følge ejerens tilbud fremsat under mødet, således at nævnet som påtaleberettiget af fredningen i medfør af naturbeskyttelseslovens § 50, stk. 1 bestemmer:

Senest 1/10 2000 fjernes al beplantning mod øst foran den gamle kirkegård og indtil ca. 50 meter fra kirkegårdsmuren. På resten af arealet påbegynder ejeren udtynding og afdrivning, samt fældning af beplantningen, således at arbejdet må være endelig udført inden 10 år.

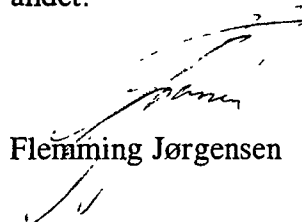
Nævnet tager forbehold om besigtigelse og evt. yderligere påtale indenfor nævnte frist på 10 år.


Afgørelsen kan efter naturbeskyttelseslovens § 43, jfr. § 87, stk. 1 påklages til Naturklagenævnet (adr. Frederiksborggade 15, 4., 1360 København K) af bla. ansøgeren, ejeren og forskellige myndigheder. Klagefristen er 4 uger fra den dag, afgørelsen er meddelt den pågældende klageberettigede. Hvis klagefristen udløber en lørdag eller helligdag, forlænges fristen til den følgende hverdag.

Klage indgives skriftligt til Fredningsnævnet.

Rettidig klage har opsættende virkning for den påklagede afgørelse, medmindre klagemyndigheden bestemmer andet.


Anders Hvass


Flemming Jørgensen


Gunner Nielsen

Kopi af afgørelsen sendes til:
Karin og Peter Bjerregaard, Krogvejen 8, 4390 Vipperød

Ågerup Menighedsråd v/advokat Palle Andersen, Havnepladsen 6, 4300 Holbæk
Holbæk Kommune, Tekn. Forvalt., Jernbanegade 6, 4300 Holbæk
Danmarks Naturfredningsforening, Masnedøgade 20, 2100 København Ø
Danmarks Naturfredningsforenings lokalkomite v/Kristian Kjær, Tjebberupvej 31,
4300 Holbæk
Skov- og Naturstyrelsen, Haraldsgade 53, 2100 Kbh. Ø
Vestsjællands Amtskommune, Natur & Miljø, att. Mogens Berthelsen, Alleen 15,
4180 Sorø

Udskriftens rigtighed bekr. aftes
Dommeren i Ringsted, den 27/4.06
Susanne Topsøe
Susanne Topsøe
o.ass.

**UDSKRIFT AF
FORHANDLINGSPROTOKOLLEN FOR
FREDNINGSNÆVNET FOR VESTSJÆLLAND**

Den 13. maj 2014 blev Fredningsnævnet for Vestsjælland sat af formanden Ole Stryhn, Retten i Nykøbing Falster, det af miljøministeren udpegede medlem, Rolf Dejløw, og det kommunalt udpegede medlem, Gunner Nielsen.

Der foretoges:

**F 67/2013 Ansøgning om dispensation fra fredningsdeklaration omkring
Ågerup Kirke til bibeholdelse af træbeplantning.**

Ved fredningsnævnets besigtigelse den 19. februar 2014 blev der meddelt frist til den 1. april 2014 til at fremkomme med bemærkninger til fredningsnævnets forslag til en afgørelse af sagen for tiden.

Der fremlagdes:

- mail af 17. marts 2014 fra Holbæk Kommune
- mail af 26. marts 2014 fra kontorleder Finn Beyer, Kirkerne i Vipperød

Det fremgår af de anførte to mails, at Holbæk Kommune ikke har bemærkninger til fredningsnævnets forslag til afgørelse for tiden, mens Menighedsrådet for Vipperød Sogn, hvorunder Ågerup Kirke hører, kan tilslutte sig sagen afgjort for tiden i overensstemmelse med fredningsnævnets forslag.

Ingen andre har udtalt sig i sagen efter besigtigelsen.

Fredningsnævnet anser herefter sagen forligt for tiden i overensstemmelse med forslaget ved besigtigelsen den 19. februar 2014 således, at Søren Weinreich som ejer af matr.nr. 2b Ågerup By, Ågerup, pålægges at fælde bevoksningen på et areal af sin ejendom omtrent svarende til det af ham i bilag 3 skitserede område, nemlig omfattende arealet syd og vest for en linje gående fra indkørslen til Ågerupvej 77 til det nordøstlige hjørne af sakristiet til kirken. Et enligt solitært træ tæt på Ågerupvej i ejendommens sydlige udkant kan dog blive stående.

Det omtalte bilag 3 medtages som bilag til denne protokol.

Rolf Dejløw

Ole Stryhn

Gunner Nielsen

KOPI

Kopi sendes til:

Naturstyrelsen, Det Åbne Land, Haraldsgade 53, 2100 København Ø. (nst@nst.dk)

Danmarks Naturfredningsforening, Masnedøgade 20, 2100 København Ø. (natur@dn.dk)

Danmarks Naturfredningsforening, lokalafdeling i Holbæk, holbaek@dn.dk

Holbæk kommune, By og Landskab, Natur, Kanalstræde 2, 4300 Holbæk, milee@holb.dk

Dansk Ornitologisk Forening, Vesterbrogade 140, 1620 København V.

(natur@dof.dk), (holbaek@dof.dk)

Friluftsrådet v/Caroline Seehusen, Buerupvej 4, 4450 Jyderup


Ågerup Menighedsråd, Finn Dreyer, beyer@kirkevip.dk, og Anne Munk Larsen anne@kirkevip.dk

Søren og Lone Weinreich, Ågerupvej 77, 4390 Vipperød, sjwdk@yahoo.dk

Gunner Nielsen, Ewalds Have 51, 4300 Holbæk

Rolf Dejløw, Nyvangsvej 10, Ørslev, 4100 Ringsted.

Peter Brun Sejersen, Sønderødvej 31, 4291 Ruds Vedby



Holbæk kommune · Informationer på kort

Emne:
Dato: 17.10.2013

Mål: 1:1000

Bilag 3.