

Afgørelser – Reg. nr.: 01181.00

Fredningen vedrører: Toftum Bjerge

Domme

Taksationskommissionen

Naturklagenævnet

Overfredningsnævnet 17-04-1950, 04-11-1950

Fredningsnævnet 08-12-1975, 06-11-1948

Kendelser

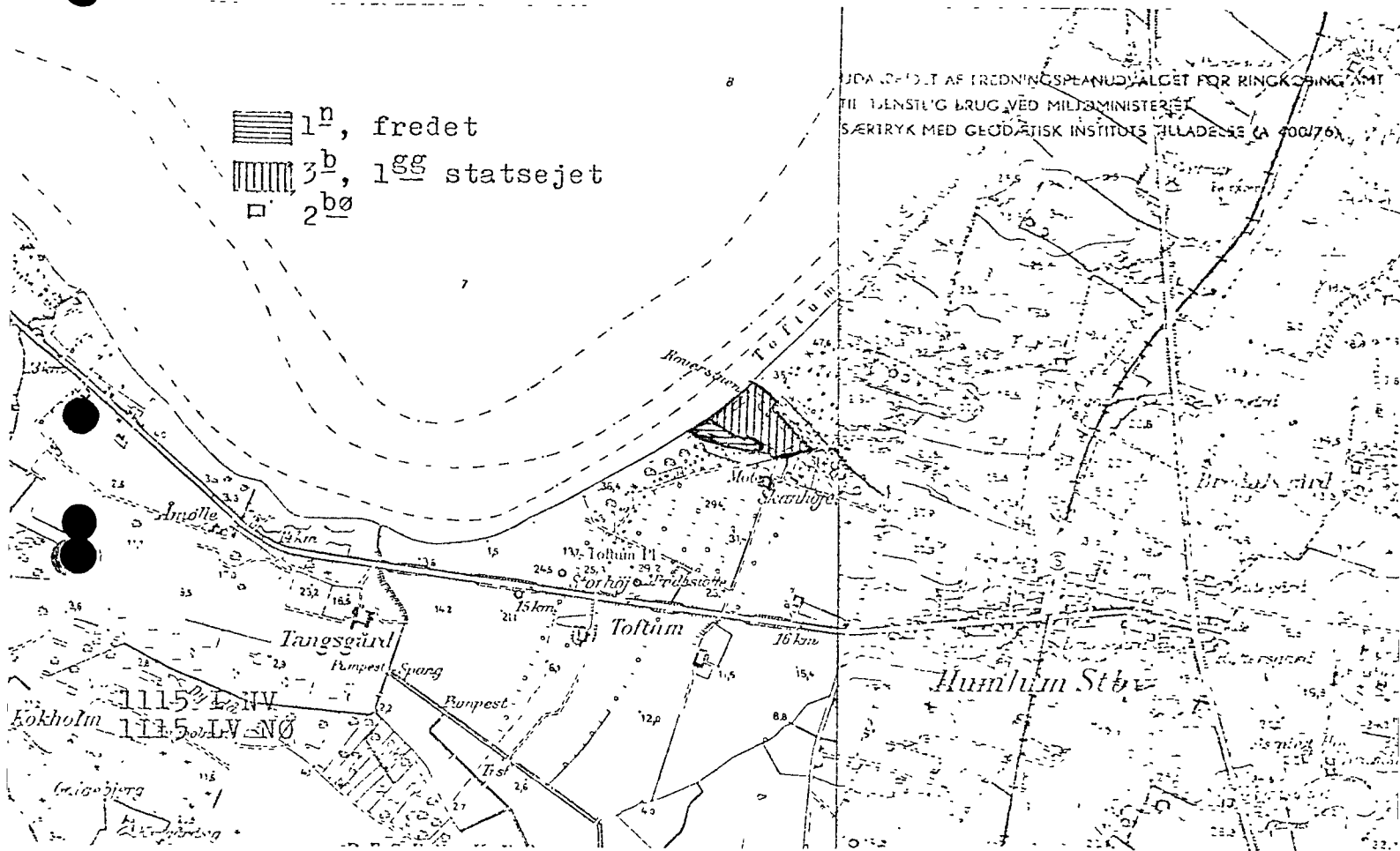
Deklarationer

OVERFREDNINGSNÆVNET >

Arealets navn Toftum Bjerge

Sogn Resen og Humlum

Komm. Struer



Areal. 1^n : ca. 1,8 ha.
 1^{gg} , 3^b : " 4,996"
 $2^{bø}$: " 0,343"

Fredet OFN kendelse af 17. april 1950.

3^b , 1^{gg} kendelse af ~~19. marts 1976.~~

9. december 1977

Formål Parkerings- og opholdsareal for offentligheden.

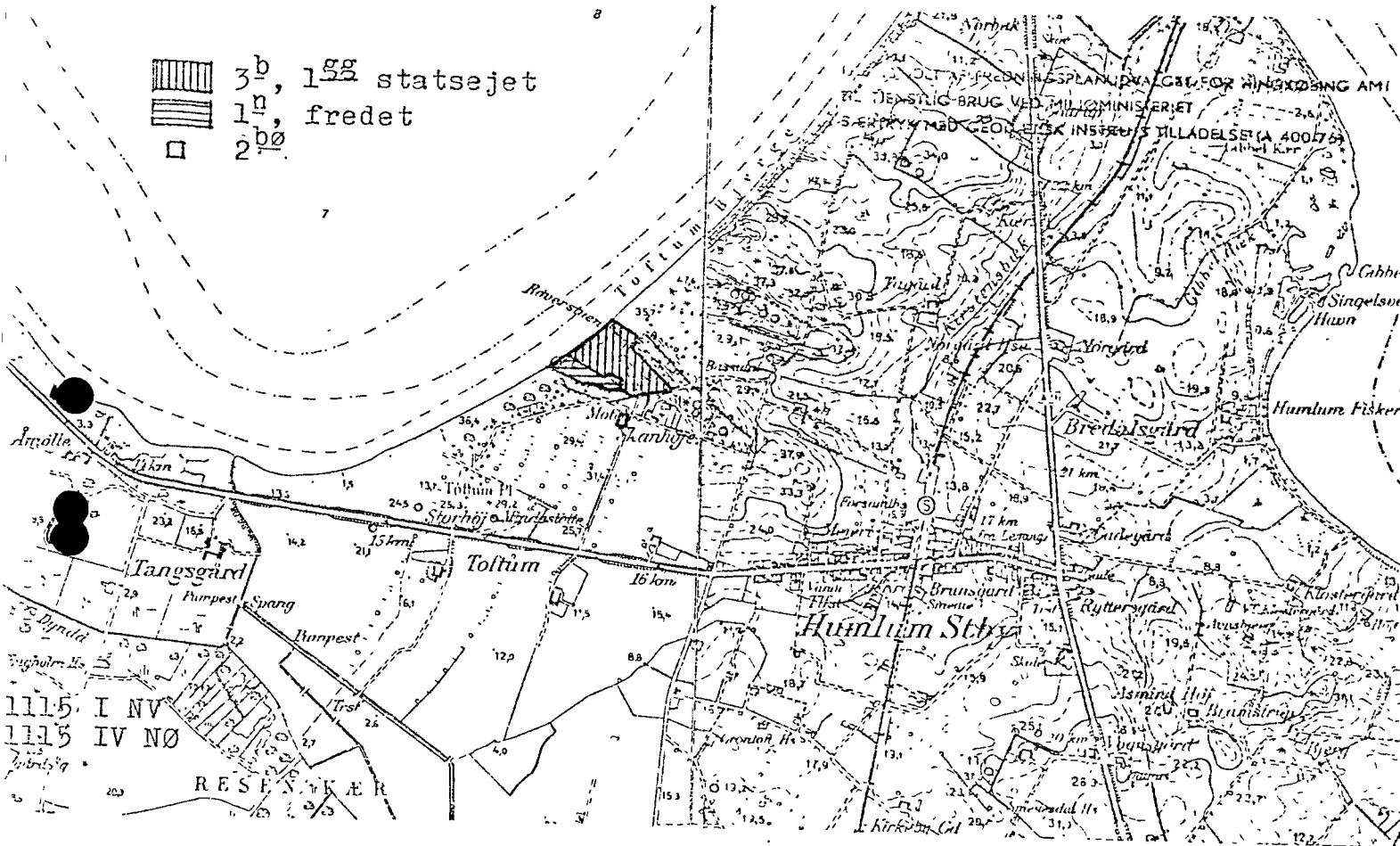
Indhold Status quo. Dog tilladelse til at plante bjergfyr i enkelte gryder, hvis de ikke bliver højere end 1 meter. Tilladelse til at en del af et hus bliver stående. Offentlig adgang.

Matr. nr. 1^n
 3^b , 1^{gg}
 $2^{bø}$

Ejer Privat og miljøministeriet

Påtaleret Fredningsnævnet for Ringkøbing Amts Fredningskreds.

Arealets navn Toftum Bjerge Sogn Humlum og Resen Komm. Struer



Areal 3b, lgg : 4,996 ha
2bø : 0,3433 -
ln : ca. 1,8 ha

Erhvervet 3b, lgg ved fredningsnavnets kendelse af 8/12-1975.
 Stadfæstet ved OFN-kendelse af ~~19. marts 1976~~ 9/12 1977
 Erstatning 190.000
 Deraf Struer komm. 35.000
2bø Endeligt skøde 28/7-1970
 købesum ialt 10.600
 Del af ln Fredet ved OFN-kendelse af 17/4-1950.

Matr. nr. 3b, Tagård,
 Humlum sogn
lgg, 2bø,
 Toftumgårde,
 Resen sogn.

Formål Parkerings- og opholdsareal for offentligheden.

J. nr.

126-13-695-64 }
 126-13-725-68 } f.s.v. 2bø
 126-13-725-68 f.s.v. 1s. 3b

U D S K R I F T

af

OVERFREDNINGSNÆVNETS KENDELSESPROTOKOL

Aar 1950 den 17. april, afsagde overfredningsnævnet paa grundlag af mundtlig og skriftlig votering følgende

k e n d e l s e

i sagen nr. 867/48 vedrørende fredning af et areal ved Toftum Bjerger.

Den af fredningsnævnet for Ringkøbing amt den 6. november 1948 afsagte kendelse er saalydende:

"Nærværende Sag er indbragt for Nævnet af Danmarks Naturfredningsforening ved Skrivelse af 2. September 1947, hvilken Skrivelse er foranlediget ved en Henvendelse til Foreningen fra Naturfredningskomiteen for Struer og Omegn. I Skrivelsen af 2/9 1947 hedder det bl.a.:

"Af vor Fredningskomite for Struer og Omegn er i sin Tid rejst Spørgsmaal om Fredning af de meget smukke Bakkepartier Toftum Bjerger, hvorfra der haves størstslaaet Udsigt over Limfjorden og Thy.

Anledningen var en begyndende Bebyggelse, der - hvis den fortsættes - vil føre til Ødelæggelse af Bakkernes landskabelige Skønhed.

Vor Hovedbestyrelse har ganske kunnet tiltræde Komiteens Synspunkter, idet netop dette Bakkeparti hører til et af de allersmukkeste ved Limfjordens Kyster, og fordi man kommende ad Vejene baade fra Lemvig og Thy paa lang Afstand har Udsigt mod Bakkerne.

Vi skal derfor bede det ærede Nævn med Hjemmel i Naturfredningslovens § 1 om at optage Fredningssag til Behandling for dette Omraade. Ved Henvendelse til Statsministeriet, hos hvilket det af Strandfredningskommissionen i sin Tid udarbejdede Materiale vedrørende Byggelinier ved Landets Kyster er berøende, har vi faaet oplyst, at Kommissionen i sin

nen i sin

Tid har lagt Byggelinien paa Stranden udfør Toftum Bjerge, saaledes at der ikke - eller dog ikke uden indhentet Dispensation - kan bygges i en Afstand af 100 m fra den egentlige Strandbred paa en Strækning af ca. 200 m vest for Ejerlavet Toftums østlige Skel.- Vest for denne Strækning, der ikke helt dækker Udstækningen af Toftum Bakker, er Byggelinjen lagt i en varierende Afstand fra Kysten, dog ingen Steder helt op til 100 m.

Vedr. Fredningens Indhold bemærkes, at denne bør gaa ud paa saavidt muligt at opretholde status quo med Forbud mod yderligere Bebyggelse, Beplantning samt med Opstilling af skæmmende Indretninger, ligesom Afgravning, hvorved Terrænformerne ændres, ikke maa finde Sted."

De Arealer, der foreslaaes fredede, er nærmere betegnet ved Hjælp af en grøn Streg paa et medfulgt Kids og er en Del af Matr. Nr. 1s Toftumgaard i Resen Sogn, en Del af Matr. Nr. 3b Tagaard, Humlum Sogn, beliggende mellem 3a Tagaard og 1s Toftumgaard, en Del af Matr. Nr. 1r Toftumgaard, Resen Sogn, hele Matr. Nr. 1ac smst og endelig en Del af Matr. Nr. 3a Tagaard m.m., Humlum Sogn. Arealerne ejes henholdsvis af Restauratør Sv. Kaasgaard, Rentier A.F. Buhl, Forplejningsvert Th.H. Lange og Gaardejer Chr. Jørgensen. Det paagældende Areal afgrænses mod V-NV af Strandbyggelinjen.

Det samlede Nævn har afholdt 3 Møder paa Aastedet, nemlig den 6/10 1947, den 1/5 1948 og den 28/9 s.A., hvorhos Formanden har forhandlet med A.F. Buhl paa Dommerkontoret i Holstebro den 17. Januar d.A. Ved Mødet den 1/5 1948 har Naturfredningskomiteen for Struer og Omegn henstillet, at Fredningen yderligere kom til at omfatte endnu et Areal af Matr. Nr. 3a Tagaard m.m. paa ca. 3/4 ha. beliggende umiddelbart op til den øvrige foran omtalte Del af Matr. Nr. 3a.

Nævnet har besigtiget samtlige de Arealer, der ønskes fredede, og har foranlediget, at Landinspektør Ljerre, Struer, ved Mærkepele har afsat Grænsen for Strandfredningslinjen.

De fire fornavnte Personer er alle indgaaet paa at lade de omtalte

2.

Arealer frede, men kun Restauratør Kaasgaard har tiltraadt, at Fredningen sker uden Erstatning til ham. De øvrige har forlangt store Erstatningsbeløb, som Nævnet har fundet uantagelige.

Under Hensyn til, at de paatenkt fredede Arealer i væsentlig Grad maa antages at have Interesse for Sommerhusejere og andre Landliggere, har Nævnet rettet Henvendelse til Kommunalbestyrelserne i Holstebro, Struer og Resen-Humlum og forespurgt dem, om de vil være delagtige i Udgifterne ved en paatenkt Fredning. Samtlige de nævnte Kommunalbestyrelser har derpaa svaret benægtende.

A.F. Luhl har forlangt en Erstatning paa ialt 8788,50 Kr., mens Lange har forlangt en Erstatning paa 1500 Kr. og Jørgensen en Erstatning paa 6258 Kr. Førstnævnte og sidstnævnte har motiveret deres Krav med, at deres Arealer er salgbare til Sommerhusbebyggelse.

I Særdeleshed under Hensyn til Muligheden for Fredning af den af Naturfredningskomiteen omtalte Trekant af Matr. Nr. 3a Tagaard, har Nævnet rettet Henvendelse til forskellige Sommerhusejere, hvis Huse og Jorder er beliggende umiddelbart Syd for den omtalte Trekant, og forespurgt dem, om de vil være delagtige i Udgifterne ved en Fredning. Flere af dem har ikke svaret, mens det af de modtagne Besvarelser fremgaar, at der paa Egnet ses med Sympati paa Fredningssagen, omend Interessen herfor ikke er overbevisende.

Under Forhandlinger med Restauratør Kaasgaard har denne som Ejer af Matr. Nr. 1a Toftumgarde og 3b Tagaard som nævnt erklæret sig villig til at indgaa paa Fredning uden Erstatning, dog paa Betingelse af, at et mindre Hjørne i den østlige Ende af hans Areal unddrages Fredningen, idet det er hans Hensigt her at opføre en Restaurationsbygning og i Tilslutning hertil at etablere en Parkeringsplads. Han har derhos anmodet om Tilladelse til, at der omkring enkelte Gryder i det paatenkt fredede Areal, der er uopdyrket, maa plantes Bjergfyr, der dog ikke maa blive højere end 1 m. Han er indgaaet paa, at det Areal, der fredes, bliver tilgængeligt for Almenheden, og har forbeholdt sig, at den til

enhver Tid værende Ejer af Matr. Nr. 1s og 3b Tagaarde, faar Ret til at holde fornøden Orden paa Arealet.

Under Mødet den 1. Maj 1948 har Nævnet som et foreløbigt Resultat af Besigtigelsen udtalt, at det finder hele det paatænkt fredede Areal værdigt til Fredning. Det skal dog i denne Forbindelse bemærkes, at selve det omtalte Areal ikke i sig selv frembyder særlig Skønhed, men at Nævnets Udtalelse i det væsentlige er Udtryk for, at den storslåede Udsigt fra Arealerne over en Del af Limfjorden og Thy bør bevares og sikres Almenheden.

Efter at Nævnet har ført forskellige Forhandlinger med GaardejerChr. Jørgensen, hvorunder denne ikke har været at formaa til at nedsætte sit Krav om Erstatning, og idet Nævnet ikke har ment at kunne se bort fra de eksisterende Indtægtsmuligheder for ham ved fremtidige Salg af Byggegrunde og derfor ikke har ment ved Sagens Afgørelse at kunne fastsætte væsentlig mindre Erstatningsbeløb end det, han har forlangt; og paa den anden Side ikke har villet bebyrde det Offentlige med saa stort et Beløb, har Nævnet ment at burde afstaa fra at lade Fredningen omfatte hans Area-ler. Det skal ogsaa i denne Forbindelse bemærkes, at i Særdeleshed Struer og Resen-Humlum Kommuners modvillige Indstilling med Hensyn til at yde Bidrag til Udgifterne ved Fredningen i nogen Grad har været bestemmende for Nævnet.

Hvad angaar Forplejningsvært Th.H. Langes Areal, hvorpaa er bygget et mindre Sommerhus, finder Nævnet dels under Hensyn til, at det omtalte Hus jo allerede ligger der, og dels under Hensyn til, at Arealet kun er ganske lille, ikke fornøden Anledning til at inddrage det under Fredningen.

Under de videre Forhandlinger med Kentier A.F. Buhl er denne indgaaet paa, at to paa hans Areal beliggende ret uskønne Træhuse fjernes, det ene inden 1/4 1949, det andet, naar Lejekontrakten med den nuværende Lejer efter sit Indhold udløber. Han er derhos indgaaet paa, at der ikke

i Fremtiden opføres noget Hus paa det paatænkt fredede Areal, før Fredningsnævnet har godkendt Tegningen og har tiltraadt, at Deklaration herom tinglyses som Hæftelse paa hans Ejendom med Paataleret for Naturfredningsnævnet for Ringkøbing Amt. Som Erstatning for det saaledes tilbødte har han krævet et Beløb paa 500 Kr., hvilket Nævnet er gaaet med til.

Nævnet vil herefter, og idet lignende Hensyn, som er omtalt foran for Chr. Jørgensens Vedkommende, gør sig gjældende, ikke belægge A.P. Buhls Arealer med Fredning.

Lysning af fornøden Deklaration paa Buhls Ejendom vil finde Sted ved Fredningsnævnets Foranstaltning.

I Overensstemmelse med det foranstående er Nævnet herefter enigt om at frede det Restauratør Svend Kaasgaard tilhørende, paa vedhæftede Kort med blaa Streg angivne og blaat skraverede Areal af Matr. Nr. 1s Toftumgaard, Resen Sogn, og 3b Tagaard, Humlum Sogn, idet dog fra Fredningen undtages et mindre Areal i det østre Hjørne af Matr. Nr. 1s. Det Areal, der herefter fredes, findes, i Særdleshed paa Grund af Udsigten derfra, at være af væsentlig Betydning for Almenheden. Det fredede Areal skal forblive uopdyrket, men det skal være Ejeren tilladt omkring enkelte Gryder at plante Bjergfyr, der dog ingensinde maa blive højere end 1 m. - Området skal være tilgængeligt for Almenheden og maa ingensinde bebygges, ojheller med Skure eller Poder eller andre Indretninger, der kan virke skæmmende. Afbrænding af Lyng, Skæring af Lyngtørv og Gravning efter Grus maa ingensinde finde Sted. Arealet bør i det hele taget med de nysnavnte Modifikationer stedse bevares i Naturtilstand.

For Fredningen ydes ingen Erstatning."

I konklusionen hedder det:

"Det paa vedhæftede Kort med blaa Streg angivne og blaat skraverede Areal af Matr. Nr. 1s Toftumgaard, Resen Sogn, og 3b Tagaard, Humlum Sogn, ~~med Undtagelse af et nærmere betegnet Stykke i det østre Hjørne af~~

undergives Naturfredning med det ovenfor omhandlede Indhold uden Erstatning til Ejeren, mens det foran omtalte Areal af Matr. Nr. 1r Toftumgaard, Resen Sogn, hele Matr. Nr. 1ac smst. samt det omtalte Areal af Matr. Nr. 3a Tagaarde, Humlum Sogn, ikke undergives Naturfredning."

Kendelsen er indanket for overfredningsnævnet af Danmarks Naturfredningsforening med påstand om en udvidelse af fredningen.

Det bemærkes, at førnævnte matr.nr. 1r rettelig skal være 1n.

Overfredningsnævnet har den 16. august f.å. besigtiget de omhandlede arealer og forhandlet med repræsentanter for Danmarks Naturfredningsforening og andre i sagen interesserede.

Rentier A.F.Buhl tilbød herunder imod en erstatning på 3000 kr. at undergive den del af matr.nr. 1n, som er omfattet af naturfredningsforeningens fredningspåstand, fredning, se det til denne kendelse hørende kort, således at de to på arealet værende sommerhuse fjernes i overensstemmelse med, hvad der er fastsat i fredningsnævnets kendelse, dog at tidsfristen 1. april 1949 ændres til 1. november 1950, og at almenheden får adgang til arealet tilføds. Cykler må ikke medtages. Overfredningsnævnet modtog dette tilbud.

Iøvrigt fandtes der ikke tilstrækkelig begrundelse for den af Danmarks Naturfredningsforening foreslåede udvidelse af fredningsområdet.

Overfredningsnævnet finder, at Struer byråd bør udrede 1000 kr. af erstatningsudgiften. Restbeløbet, 2000 kr., afholdes med halvdelen af statskassen og halvdelen af Ringkøbing amtsfond.

T h i b e s t e m m e s :

Den af fredningsnævnet for Ringkøbing amt den 6. november 1948 afsagte kendelse vedrørende fredning af et areal ved Toftum Bjerger stadfæstes med de af det foranstående følgende ændringer.

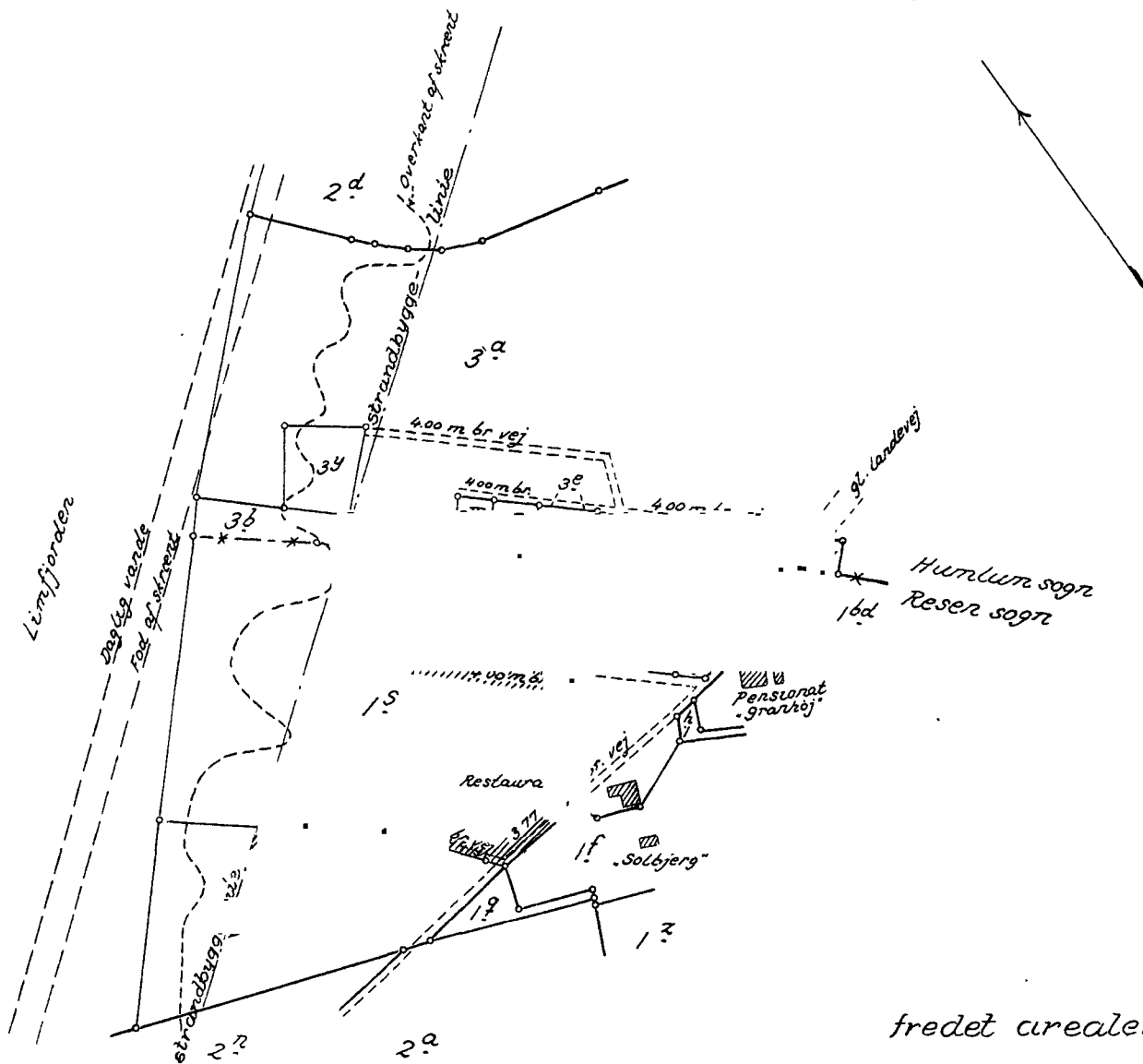
Fredningens grænser er indtegnet på et nærværende kendelse vedhæftet kort nr. Rin 102.

I erstatning tillægges der rentier A.F.Buhl 3000 kr., der udredes med 1000 kr. af Struer byråd, 1000 kr. af statskassen og 1000 kr. af Ringkøbing amtsfond.

Udskriftens rigtighed bekræftes:



F. Grage
Overfredningsnævnets sekretær.



fredet arealer.

Naturfredningskonsulentens kontor København d. 26-1-50.
By: Toftumgaard, Sogn: Resen,
Plan nr. Rin. 102

Terræn af
 Tagaard m.m., Humlum sogn og Toftumgaard, Resen sogn,
 Skodborg herred, Ringkøbing amt.

Udfærdiget paa grundlag af matrikulkortet. Daglig varde samt fod og overkant af strand er ret skærsvis indtegnret paa grundlag af undersøgelse i marker.

Struer i januar 1950

Jens St. Zorn
 Landinspektør

1 : 4.000

FREDNINGSNÆVNET >

KORT 1115 IV NØ

REG. NR. 1181

8/12-75

U d s k r i f t
af

protokollen for fredningsnævnet for Ringkjøbing amts fredningskreds.

År 1975 den 8. dec. 1975
R.A.F. 427/1972

blev i sagen
fredning af arealer på
Toftum Bjerger

afsagt sålydende

k e n d e l s e:

Ved skrivelse af 10. november 1972 anmodede fredningsplanudvalget for Ringkjøbing amt og Struer byråd om at der i henhold til naturfredningslovens § 19 måtte blive rejst sag om fredning ved afståelse til det offentlige af et areal i Toftum Bjerger, Struer kommune.

Som begrundelse for fredningen anførtes, at arealet, hvoraf en væsentlig del allerede i 1950 er status quo fredet med offentlig adgang (Overfredningsnævnets kendelse af 17. april 1950 nr. 867/48), fungerer både som udflugtsmål for eendags-turister og friareal for en omliggende sommerhusby.

Tilstrømningen til arealet har siden 1950 udviklet sig således, at der nu er behov for omfattende pleje af arealet ved anlæg af parkeringsplads, indhegning af opholdsarealer, re-tablering af terrænet, opsætning af affaldssækkeholdere, pasning af toilet m.v.

Det er derfor nødvendigt, at det offentlige kommer til at råde fuldt ud over arealet.

Fredningssagen har været stillet i bero på et mageskifte med andre staten tilhørende arealer. Da dette ikke har kunnet lade sig gøre, har fredningsplanudvalget og byrådet ved skrivelse af 8. oktober 1975 begæret sagen genoptaget.

Arealet, der begæres overtaget, udgør matr.nr. 3b Tagård, Humlum sogn, og dele af matr.nr. 1s Toftumgårde, Resen sogn, ialt 4,9960 ha, hvoraf det allerede fredede areal udgør 4,0570 ha. På arealet ligger en mindre toiletbygning.

I forbindelse med sagens genoptagelse har fredningsplanudvalget meddelt, at ejeren A. Rokkær Jensen har erklæret sig enig i en fredning ved overtagelse mod en erstatning på 190.000 kr. Struer kommune har forud for sagens rejsning tilbudt at betale 35.000 kr. af erstatningen.

Fredningsnævnet, der i denne sag består af dommer Sv.Aa. Christensen, amtsrådsmedlem Børge Herping og det kommunalt valgte medlem P. Nørby Dahl, har den 3. november 1975 efter behørig indvarsling afholdt besigtigelse og møde, hvori deltog advokat Klaus Berning for og med ejeren, repræsentanter for Danmarks

Naturfredningsforening, Struer byråd og fredningsplanudvalget.

Ejeren erklærede sig indforstået med fredningen mod en erstatning på 190.000 kr. samt en passende godtgørelse for advokat-omkostninger til sagen.

De mødte repræsentanter anbefalede fredningen, idet der var enighed om det ønskelige i, at arealet, der er et meget besøgt udflugtsområde, herefter kunne vedligeholdes og plejes på passende måde.

Nævnet finder, at arealet opfylder de i naturfredningsloven angivne vilkår for fredning ved overdragelse til det offentlige som parkerings- og opholdsareal for almenheden.

Under hensyn til at den del af arealet, der ikke er fredet, i planlægningsmæssig og dermed økonomisk henseende må ligestilles med de omgivende sommerhusområder finder nævnet, at erstatningen vil kunne ansættes som forligsmæssigt tiltrådt af ejeren.

Nævnet finder endvidere, at Struer kommune bør pålægges en andel i erstatningen, således som tilbudt af kommunen.

Nævnet finder derfor, at de på vedhæftede kort angivne dele af matr.nr. 3b Tagård, Humlum sogn, og matr.nr. 1s Toftumgårde, Resen sogn, af areal ialt 4,9960 ha med påstående toiletbygning, bør fredes ved overdragelse af arealet til staten ved miljøministeriet til parkerings- og opholdsareal for almenheden. Arealet skal herefter indrettes og plejes som offentligt opholdsareal, ligesom der ved skiltning, hegning m.v. sørges for orden og renlighed af området.

I erstatning udbetales til ejeren 190.000 kr. med renter 1% højere end nationalbankens disconto fra kendelsens dato, til udbetaling sker, samt i sagsomkostninger 7.500 kr.

Da der ikke er fremsat krav fra panthavere eller andre rettig-hedshavere, vil erstatningen være at udbetale til ejeren.

Erstatningen m.v. udredes med 35.000 kr. fra Struer kommune og med henholdsvis $\frac{3}{4}$ og $\frac{1}{4}$ af resten fra staten og Ringkjøbing amts-kommune.

Kendelsen vil være at tinglyse som skøde for staten.

Kendelsen skal af nævnet forelægges for overfredningsnævnet, men ejeren eller øvrige interesserede, der vil påstå kendelsen ændret, skal selv inden 4 uger efter kendelsens modtagelse indbringe den for overfredningsnævnet, Nyropsgade 22, 4., 1602 København V.

T h i b e s t e m m e s .

De på vedhæftede kort angivne dele af matr.nr. 3b Tagård, Humlum sogn og matr.nr. 1s Toftumgårde, Resen sogn, ialt 4,9960 ha fredes som ovenfor anført.

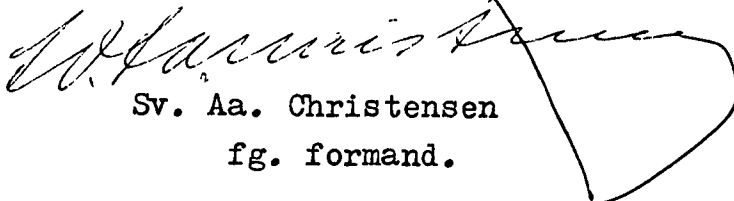
I erstatning udbetales til ejeren 190.000 kr. med renter som anført samt i sagsomkostninger 7.500 kr.

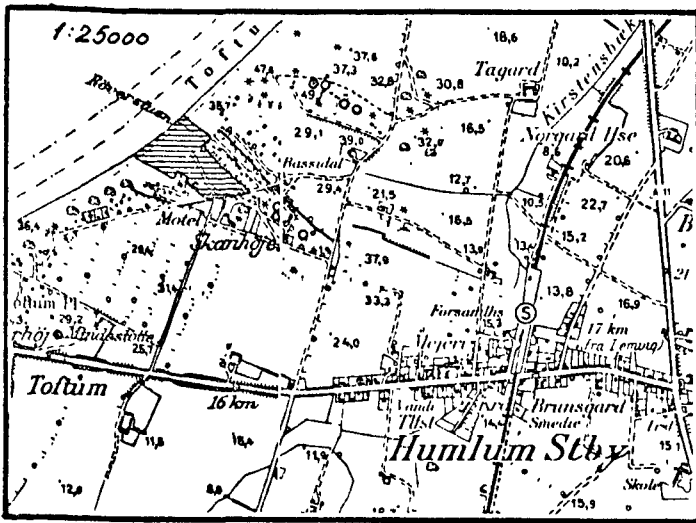
Erstatningskrav m.v. udredes med 35.000 kr. af Struer kommune og resten med $\frac{3}{4}$ fra statskassen og $\frac{1}{4}$ fra Ringkjøbing amtsråd.

Sv.Aa. Christensen. Børge Herping. P.Nørby Dahl.

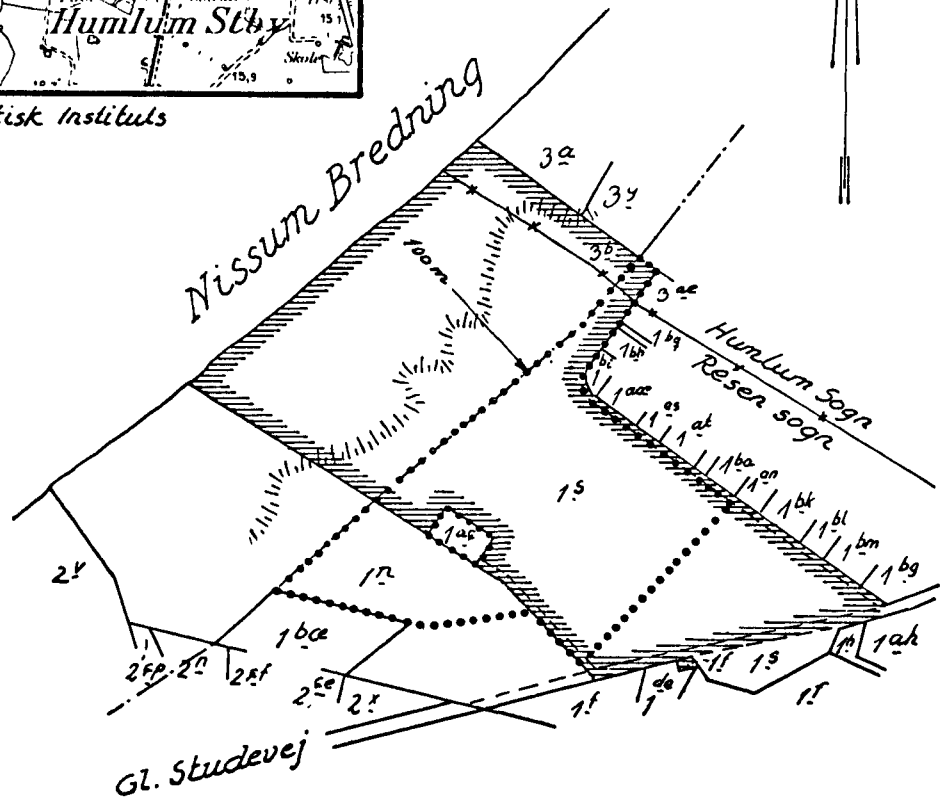
Udskriftens rigtighed bekræftes.

FREDNINGSNÆVNET FOR RINGKJØBING AMTS FREDNINGSKREDS.


Sv. Aa. Christensen
fg. formand.



Reproduceret med Geodætisk Instituts
Lilladelse A 488/70



*Fredning af arealer ved Toftum Bjerge
Humlum og Resen sogne
Ringkøbing amt*

- Fredningsgrænse
- Grænse for tidligere fredning
- Overkant skrænt
- Strandbyggelinie

1:4000

FREDNINGSNÆVNET >

dit sigt
Kendelse

6/11-48

U D S K R I F T

a f

protokollen for fredningsnævnet for Ringkøbing amt.-

År 1948, den 6. november blev i sagen

journ. nr. 20/1947:

angående fredning af areal ved
Toftum Bjerger.

afsagt sålydende

K e n d e l s e :

(Nærværende sag er indbragt for navnet af Danmarks Naturfredningsforening ved skrivelse af 2. september 1947, hvilken skrivelse er foranlediget ved en henvendelse til foreningen fra Naturfredningskomiteen for Struer og Omegn.) I skrivelsen af 2/9.1947 hedder det bl.a.:

"Af vor fredningskomite for Struer og omegn er i sin tid rejst spørgsmål om fredning af de meget smukke bakkepartier Toftum Bjerger, hvorfra der haves storslået udsigt over Limfjorden og Thy.

Anledningen var en begyndende bebyggelse, der - hvis den fortsattes - vil føre til ødelæggelse af bakkernes landskabelige skønhed.

Vor hovedbestyrelse har ganske kunnet tiltræde komiteens synspunkter, idet netop dette bakkeparti hører til et af de allersmukkeste ved Limfjordens kyster, og fordi man kommende ad vejene både fra Lemvig og Thy på lang afstand har udsigt mod bakkerne.

Vi skal derfor bede det ærede navn med hjemmel i naturfredningslovens § 1 om at optage fredningssag til behandling for dette område. Ved henvendelse til statsministeriet, hos hvilket det af strandfredningskommissionen i sin tid udarbejdede materiale vedrørende byggelinier ved landets kyster er beroende, har vi fået oplyst, at kommissionen i sin tid har lagt byggelinien på stranden udfor Toftum Bjerge, således at der ikke - eller dog ikke uden indhentet dispensation - kan bygges i en afstand af 100 m. fra den egentlige strandbred på en strækning af ca. 200 m vest for ejerlavet Toftums østlige skel. - Vest for denne strækning, der ikke helt dækker udstrækningen af Toftum Bakker, er byggelinjen lagt i en varierende afstand fra kysten, dog ingen steder helt op til 100 m.

Vedrørende fredningens indhold bemærkes, at denne bør gå ud på såvidt muligt at opretholde status quo med forbud mod yderligere bebyggelse, beplantning samt mod opstilling af skæmmende indretninger, ligesom afgravning, hvorved terranformerne ændres, ikke må finde sted."

< De arealer, der foreslåes fredede, er nærmere betegnet ved hjælp af en grøn streg på et medfulgt rids og er en del af matr. nr. 1a Toftumgårde i Resen sogn, en del af matr. nr. 3b Tagård, Humlum sogn, beliggende mellem 3a Tagård og 1a Toftumgårde, en del af matr. nr. 1c Toftumgårde, Resen sogn, hele matr. nr. 1ac smst. og endelig en del af matr. nr. 4 3a Tagård m.m. Humlum sogn. Arealerne ejes henholdsvis af restauratør Sv. Kaasgaard, rentier A.F. Buhl, forplejningsvært Th. H. Lange og gårdejer Chr. Jørgensen. Det pågældende areal afgrænses mod V-NV af strandbyggelinjen. >

Det samlede navn har afholdt 3 møder på stedet, nemlig den 6/10.1947, den 1/5.1948 og den 28/9.s.å., hvorhos formanden har forhandlet med A.F. Buhl på dommerkontoret i Holstebro den 17. januar d.å. Ved mødet den 1/5.1948 har naturfredningskomiteen for Struer og omegn henstillet, at fredningen yderligere kom til at omfatte endnu et areal af matr. nr. 3a Tagård m.m. på ca. 3/4 ha. beliggende umiddelbart op til den øvrige foran omtalte del af matr. nr. 3a.

Nævnet har besigtiget samtlige de arealer, der ønskes fredede og har foranlediget, at landinspektør Bjerre, Struer, ved markepæle har afsat grænsen for strandfredningslinjen.

[De fire fornævnte personer er alle indgået på at lade de omtalte arealer frede, men kun restauratør Kaasgaard har tiltrådt, at fredningen sker uden erstatning til ham. De øvrige har forlangt store erstatningsbeløb, som nævnet har fundet uantagelige.]

Under hensyn til, at de påtænkt fredede arealer i væsentlig grad må antages at have interesse for sommerhusejere og andre landliggere, har nævnet rettet henvendelse til kommunalbestyrelserne i Holstebro, Struer og Resen-Humlum og forespurgt dem, om de vil være delagtige i udgifterne ved en påtænkt fredning. Samtlige de nævnte kommunalbestyrelser har derpå svaret benægtende.

((A.F.Buhl har forlangt en erstatning på ialt 8788,50 kr., mens Lange har forlangt en erstatning på 1500 kr. og Jørgensen en erstatning på 6258 kr. Førstnævnte og sidstnævnte har modtaget deres krav med, at deres arealer er salgbare til sommerhusbebyggelse.))

I særdeleshed under hensyn til muligheden for fredning af den af naturfredningskomiteen omtalte trekant af matr.nr. 3a Tagård, har nævnet rettet henvendelse til forskellige sommerhusejere, hvis huse og jorder er beliggende umiddelbart syd for den omtalte trekant, og forespurgt dem, om de vil være delagtige i udgifterne ved en fredning. Flere af dem har ikke svaret, mens det af de modtagne besvarelser fremgår, at der på egnen ses med sympati på fredningssagen, omend interessen herfor ikke er overbevisende.

«Under forhandlinger med restauratør Kaasgaard har denne som ejer af matr. nr. 1s Toftumgårde og 3b Tagård som nævnt erklæret sig villig til at indgå på fredning uden erstatning, dog på betingelse af, at et mindre hjørne i den østlige ende af hans areal undrages fredningen, idet det er hans hensigt her at opføre en restaurationsbygning og i tilslutning hertil at etablere en parkeringsplads. Han har derhos anmodet om tilladelse til, at der omkring enkelte gryder i det påtænkt fredede areal, der er

uopdyrket, må plantes bjergfyr, der dog ikke må blive højere end 1 m. Han er indgået på, at det areal, der fredes, bliver tilgængeligt for almenheden, og har forbeholdt sig, at den til enhver tid varende ejer af matr. nr. 1s og 5b Tagård får ret til at holde fornøden orden på arealet. >

Under mødet den 1. maj 1948 har nævnet som et foreløbigt resultat af besigtigelsen udtalt, at det finder hele det påtænkt fredede areal værdigt til fredning. Det skal dog i denne forbindelse bemærkes, at selve det omtalte areal ikke i sig selv frembyder særlig skønhed, men at nævnets udtalelse i det væsentlige er udtryk for, at den storslåede udsigt fra arealerne over en del af Limfjorden og Thy bør bevares og sikres almenheden.

Efter at nævnet har ført forskellige forhandlinger med gårdejer Chr. Jørgensen, hvorunder denne ikke har været at formå til at nedsætte sit krav om erstatning, og idet nævnet ikke har ment at kunne se bort fra de eksisterende indtægtsmuligheder for ham ved fremtidige salg af byggegrunde og derfor ikke har ment ved sagens afgørelse at kunne fastsætte væsentlig mindre erstatningsbeløb end det, han har forlangt, og på den anden side ikke har villet bebyrde det offentlige med så stort et beløb, har nævnet ment at burde afstå fra at lade fredningen omfatte hans arealer. Det skal også i denne forbindelse bemærkes, at i særdeleshed Struer og Resen-Humlum kommuners modvillige indstilling med hensyn til at yde bidrag til udgifterne ved fredningen i nogen grad har været bestemmende for nævnet.

Hvad angår forplejningsvært Th. H. Langes areal, hvorpå er bygget et mindre sommerhus, finder nævnet dels under hensyn til, at det omtalte hus jo allerede ligger der, og dels under hensyn til, at arealet kun er ganske lille, ikke fornøden anledning til at inddrage det under fredningen.

Under de videre forhandlinger med rentier A.F. Buhl er denne indgået på, at to på hans areal beliggende ret uskønne træhuse

fjernes, det ene inden 1/4.1949, det andet, når lejekontrakten med den nuværende lejer efter sit indhold udløber. Han er derhos indgået på, at der ikke i fremtiden opføres noget hus på det påtænkt fredede areal, før fredningsnævnet har godkendt tegningen, og har tiltrådt, at deklaration herom tinglyses som hæftelse på hans ejendom med påtaleret for naturfredningsnævnet for Ringkøbing amt. Som erstatning for det således tilbudte har han krævet et beløb på 300 kr., hvilket nævnet er gået med til.

Nævnet vil herefter, og idet lignende hensyn, som er omtalt foran for Chr.Jørgensens vedkommende, gør dig gældende, ikke belægge A.F.Buhls arealer med fredning.

Lysning af fornøden deklaration på Buhls ejendom vil finde sted ved fredningsnævnets foranstaltning.

I overensstemmelse med det foranstående er nævnet herefter enig om at frede det restauratør Svend Kaasgaard tilhørende på vedhæftede kort med blå streg angivne og blåt skraverede areal af matr.nr. 1s Toftumgårde, Røsen sogn, og 3b Tagård, Humlum sogn, hvorved bemærkes, at fra fredningen undtages et mindre areal i det østre hjørne af matr.nr. 1s. Det areal, der herefter fredes, findes, i særdeleshed på grund af udsigten derfra, at være af væsentlig betydning for almenheden. Det fredede areal skal forblive uopdyrket, men det skal være ejeren tilladt omkring enkelte gryder at plante bjergfyr, der dog ingensinde må blive højere end 1 m. Området skal være tilgængeligt for almenheden og må ingensinde bebygges, ejheller med skure eller boder eller andre indretninger, der kan virke skæmmende. Afbrænding af lyng, skæring af lyngtørv og gravning efter grus må ingensinde finde sted. Areallet bør i det hele taget med de nysnævnte modifikationer stedse bevares i naturtilstand.]]

For fredningen ydes ingen erstatning.)

Thi bestemmes:

[Det på vedhæftede kort med blå streg angivne og blåt skraverede areal af matr.nr. 1s Toftumgårde, Røsen sogn og 3b Tagård, Humlum sogn, undergives naturfredning med det ovenfor omhandlede indhold uden erstatning til ejeren, mens det

foran omtalte areal af matr.nr. 1r Toftumgårde, Resen sogn,
hele matr.nr. 1ac smst samt det omtalte areal af matr.nr.
3a Tagårde, Humlum sogn, ikke undergives naturfredning.)

H.Richter. Søren Kjergaard. M.Houe.

Udskriftens rigtighed bekræftes.

Fredningsnævnet for Ringkøbing amt, den 3.2.1949.

cfr. *Rif*

Jomallus
Sik.

/L.

OVERFREDNINGSNÆVNET>

U D S K R I F T

af

OVERFREDNINGSNÆVNETS KENDELSESPROTOKOL.

Aar 1950, den 4. november, afsagde overfredningsnævnet paa grundlag af mundtlig og skriftlig votering følgende

t i l l æ g s - k e n d e l s e

til overfredningsnævnets kendelse af 17. april 1950 nr. 867/48 vedrørende fredning af et areal ved Toftum Bjerger.

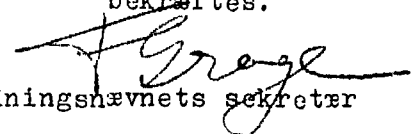
I skrivelse af 17. maj 1950 har landinspektør Jens St. Bjerre paa restauratør Sv. Kaasgaards vegne gjort gældende, at det af matr. nr. 1s Toftungaarde, Resen sogn, fredede areals sydøstlige grænse, saaledes som denne er angivet paa det overfredningsnævnets kendelse vedhæftede kort, er trukket nærmere ved Kaasgaards bygninger end den grænse, han i sit tilbud om vederlagsfri fredning havde fastsat. Denne sidstnævnte grænse er angivet paa et med skrivelsen fulgt kort.

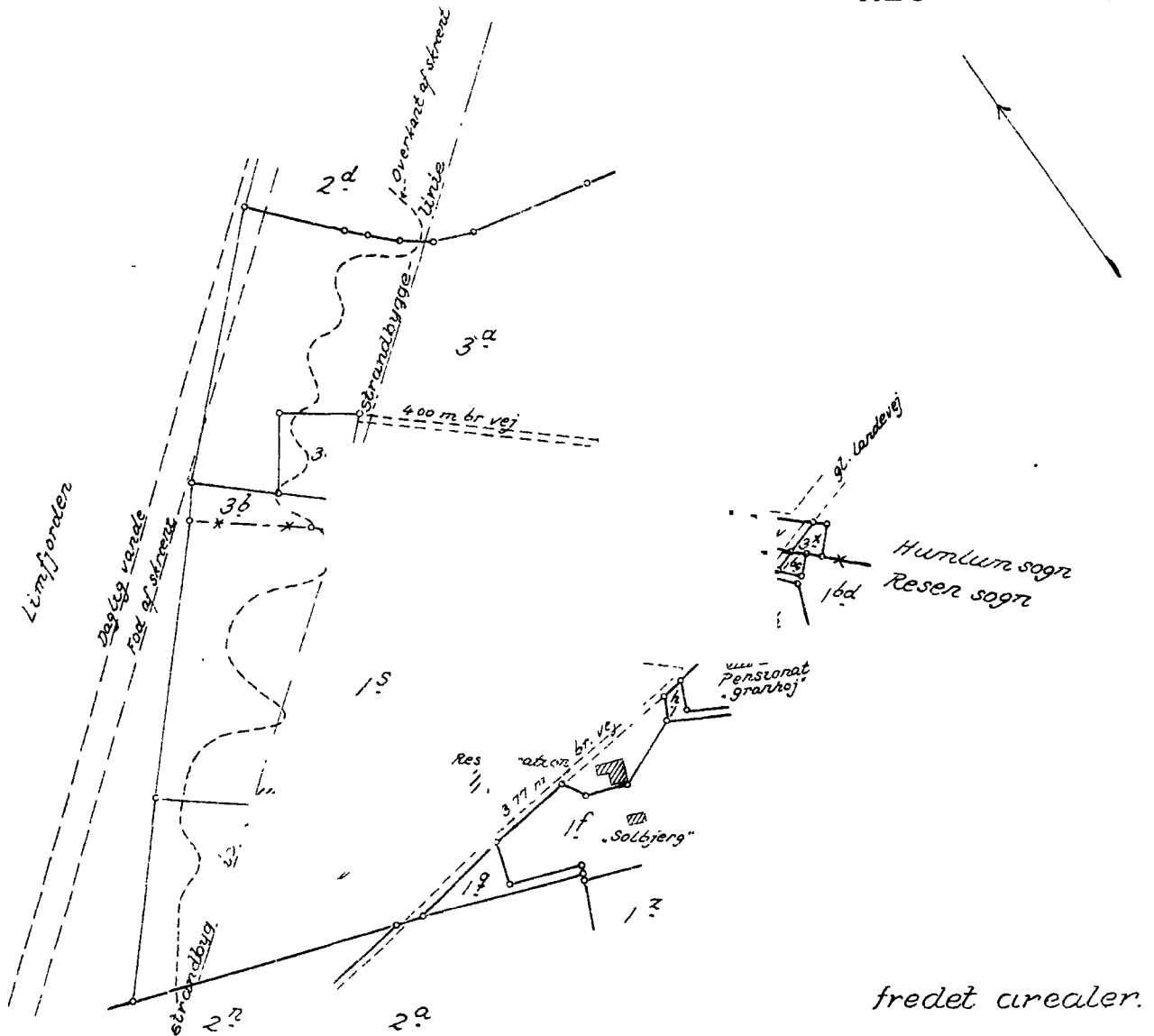
Overfredningsnævnet har intet imod at ændre fredningsgrænsen i overensstemmelse med landinspektør Jens St. Bjerres ovennævnte skrivelse. Man har derfor ladet udarbejde et nyt kort Rin. 102a, der udviser det saaledes ændrede fredningsomraade.

T h i b e s t e m m e s :

Grænsen for det af overfredningsnævnets kendelse af 17. april 1950 omfattede areal fastsættes som angivet paa det til nærværende tillægskendelse hørende kort nr. Rin. 102a.

Udskriftens rigtighed
bekræftes.


overfredningsnævnets sekretær



Naturfredningskonsulentens kontor København d. 26-1-50.
By: Toftumgaard, Sogn: Resen,
Plan nr. Rin. 102 ^a

Terræn af

Tagaard m.m., Humlum sogn og Toftumgaard, Resen sogn,
Skodborg herred, Ringkøbing amt.

Udfærdiget paa grundlag af matrikulkortet. Daglig varde
samt fod og overtækt af skrant er net skærsvis indtegnat
paa grundlag af undersøgelse i marken.

Struer i januar 1950

Jens St. Zorn
Landsinspektør

1 : 4.000

DISPENSATIONER>

Afgørelser – Reg. nr.: 01181.00

Dispensationer i perioden: 12-09-1956 - 19-12-2003

12/9-56

U_D_S_K_R_I_F_T
af
OVERFREDNINGSNÆVNETS KENDELSESPROTOKOL.

År 1956, den 12. september, afsagde overfredningsnævnet på grundlag af mundtlig og skriftlig votering følgende
t i l l æ g s k e n d e l s e
i sagen nr. 867/48 vedrørende fredning af et areal ved Toftum
Ejerge.

Ved overfredningsnævnets kendelse af 17. april 1950, som med en enkelt ændring stadfæstede en af fredningsnævnet for Ringkøbing amt den 6. november 1948 afsagt kendelse, frededes bl.a. en nærmere angivet del af matr. nr. 1n af Toftumguarde by, Kesen sogn, bl.a. således at arealet ikke må bebygges.

Under en den 9. december 1955 foretagen besigtigelse konstaterede fredningsnævnet for Ringkøbing amt, at der på nævnte ejendom var opført et postbud Joh. F. Christensen tilhørende træhus på cementsokkel. Omkring halvdelen af huset lå på det fredede areal.

Den nævnte ejer af huset ansøgte om tilladelse til at bibeholde dette, idet han anførte, at han, da han købte huset, var uvidende om, at det delvis lå på det fredede areal. Selgeren, som har ladet huset opføre, har overfor fredningsnævnets formand udtalt, at han, da han opførte huset, var uvidende om, at opførelsen var ulovlig.

Fredningsnævnet har den 13. december 1955 fremsendt sagen til overfredningsnævnet med bemærkning, at der ved en misforståelse ikke var blevet opsat pæle eller stolper til angivelse af fredningsgrænsen.


Overfredningsnævnet må efter det således oplyste og under hensyn til bestemmelsen om afmærkning i naturfredningslovens § 16, 1. stk., finde det betænkeligt at kræve huset fjernet. Fredningskendelsen vil derfor være at ændre således, at huset kan

bibeholdes, men uden ret til genopførelse eller ombygning.

T h i b e s t e m m e s :

Den af overfredningsnævnet den 17. april 1950 afsagte kendelse vedrørende fredning af et areal ved Toftum Bjerger ændres i overensstemmelse med foranstående.

Udskriftens rigtighed
bekræftes.



F. Grage

overfredningsnævnets sekretær

Reg. 1181

9/12-1977

År 1977, den 9. december, afsagde overfredningsnævnet følgende

k e n d e l s e

i sag nr. 2292/75 om fredning af arealer på Toftum bjerge i Struer kommune.

Fredningsnævnet for Ringkøbing amts fredningskreds afsagde den 8. december 1975 en kendelse om fredning af dele af matr.nr. 3 b, Tagård, Humlum sogn og matr. nr. 1 s, Toftumgårde, Resen sogn, ialt 4.996 ha. Ved kendelsen blev arealet afstået til staten ved miljøministeriet med en erstatning på 190.000 kr.

Kendelsen blev ikke indanket for overfredningsnævnet, men forelagt overfredningsnævnet i henhold til naturfredningslovens § 25.

Det bemærkes, at fredningsnævnets kendelse omfatter hele matr.nr. 3 b, Tagård, Humlum sogn, og at fredningsnævnet havde tilsigtet og med ejeren opnået enighed om, at afståelsen også skulle omfatte en mindre, med en toiletbygning bebygget lod under matr.nr. 1 f, Toftumgårde, Resen sogn, således som det også er vist på det til kendelsen hørende kort.

Overfredningsnævnet har i skrivelse af 19. marts 1976 tilkendegivet at ville godkende fredningen med de af ovenstående følgende berigtigelser.

Det omhandlede areal af matr.nr. 1 s og matr.nr. 1 f, Toftumgårde, Resen sogn, er herefter udstykket som

matr.nr. 1 gg, Toftumgårde, Resen sogn, og udgør nu sammen med matr.nr. 3 b, Tagård, Humlum sogn, én samlet fast ejendom. Ifølge matrikelkortene udgør den samlede ejendom 3.8126 ha. Ejendommen er imidlertid blevet forøget ved tilskylning.

Fredningsnævnets kendelse er den 20. juni 1977 tinglyst endeligt som adkomst for staten til matr.nr. 1 gg, Toftumgårde, Resen sogn, og matr.nr. 3 b, Tagård, Humlum sogn.

H e r e f t e r b e s t e m m e s :

Den af fredningsnævnet for Ringkøbing amts fredningskreds den 8. december 1975 afsagte kendelse om fredning af arealer på Toftum Bjerger i Struer kommune stadfæstes med de af foranstående følgende berigtigelser.



FREDNINGSNÆVNET
FOR
RINGKØBING AMTS FREDNINGSKREDS
DOMMERKONTORFT TELFON 07 32 14 11
6950 RINGKØBING

Ringkøbing, den 8. oktober 1991.
RAI 223/1991.

Nævnet har d.d. tilskrevet Struer kommune, Teknisk forvaltning,
7600 Struer, således:

"Vedrørende udskiftning af toiletbygning på matr.nr. lgg Toftumgårde,
Resen, tilhørende Miljøministeriet - Skov- og Naturstyrelsen.

Nævnet meddeler herved i medfør af naturfredningslovens § 34 tilladelse til det ansøgte.

Tilladelsen bortfalder, såfremt den ikke er udnyttet inden 5 år fra tilladelsens meddelelse, jfr. naturfredningslovens § 64a.

Det bemærkes, at ansøgeren ikke herved er fritaget for at søge eventuelle andre tilladelser, som lovgivningen måtte kræve.

Afgørelsen kan efter naturfredningslovens § 58 indbringes for Overfredningsnævnet (adr. Slotsmarken 15, 2970 Hørsholm) af bl.a. ansøgeren og forskellige myndigheder.

Klagefristen er 4 uger fra den dag, afgørelsen er meddelt den pågældende klageberettigede.

En tilladelse kan ikke udnyttes før udløbet af klagefristen. Er klage iværksat, kan tilladelsen ikke udnyttes, medmindre den opretholdes af Overfredningsnævnet. "

Hvilket herved meddeles.

./. Kopi af ansøgningen samt kortbilag vedlægges.

Med venlig hilsen
p.n.v.

Charly Nielsen
Løvbjerg Nielsen

Miljøministeriet
Skov- og Naturstyrelsen
nr. SN 121V11-0023
vkt. nr. 1

Bil. 4

Skov- og Naturstyrelsen,
Slotsmarken 13,
2970 Hørsholm.

*RUS
34*



STRUER KOMMUNE

Postbox 19
7600 STRUER

Fredningsnævnet
Dommerkontoret
Kongevejen 10
~~7600 Struer~~

6950 Toftumgårde

TEKNISK FORVALTNING
Sagsbehandler:
Kristian Larsen/sb

Dato: 18. september 1991

MODTAGET
23 SEP. 1991
RETTEEN I RINGKØBING

Vedr. udskiftning af toiletbygning på matr. nr. 199, Toftumgårde, Resen, tilhørende Miljøministeriet - Skov - og Naturstyrelsen.

Ansøgning om tilladelse til at udskifte ældre toiletbygning med tidsvarende toiletbygning, fremsendes herved til Fredningsnævnets behandling vedr. fredningskendelse for området.

Med venlig hilsen

Kristian Larsen

Kristian Larsen

Miljøministeriet, J. nr. SN

12 11/11-0023
- 9 OKT. 1991

Akt. nr. |

Rådhuset
Østergade 13-17
Fax 97 85 46 63
Telf. 97 85 55 88

Teknisk Forvaltning
Fabriksvej 2
Fax 97 85 25 95
Telf. 97 85 22 88

De Kommunale Værker
Jyllandsgade 1
Fax 97 84 01 25
Telf. 97 85 11 88

Skatteforvaltningen
Anlægsvej 7
Telf. 97 85 44 88

A. 17. F. 223/91.

Ansøgning indsendes til Struer Kommune Bygningsinspektoratet Fabriksvej 2 7600 Struer	Udfyldes af kommunen	
	Byggesagsnummer	Modtaget dato
	Sagsbehandler	
Ansøgning om byggetilladelse		

På ejendommen beliggende (se evt. matrikelkort eller ejendomsskattebillet)

Vejnavn (stedbetegnelse)	G1. Studevej 42 B	Husnummer
Matrikelbetegnelse	1 gg Toftum Gårde, Resen	

ansøges om tilladelse til

Arbejdets art			
<input type="checkbox"/> Nybygning <input type="checkbox"/> Tilbygning <input checked="" type="checkbox"/> Ombygning <input type="checkbox"/> Andet			
Nærmere beskrivelse af hvilket arbejde der ønskes udført (f. eks. enfamiliehus, rækkehus, garage, butikbygning, værksleedsbygning, nedrivning af bygning, ændring af skillerum, ændring af benyttelse, opsætning af skilt, markise).			
<p>Udskiftning af ca. 25 m² ældre toiletbygning med tidsvarende ca. 10 m² stor toiletbygning type CBH Søby 1 H beklædt med sort fyrretræ og reduceret højde til 220 cm (indvendig^e mål). Toiletbygningen ligger på fredet areal.</p>			
<table border="1"> <tr> <td>RINGKJØBING AMTSKOMMUNE TEKNIK OG MILJØFORVALTNINGEN</td> </tr> <tr> <td style="text-align: center;">26 SEP. 1991</td> </tr> <tr> <td> </td> </tr> </table>	RINGKJØBING AMTSKOMMUNE TEKNIK OG MILJØFORVALTNINGEN	26 SEP. 1991	
RINGKJØBING AMTSKOMMUNE TEKNIK OG MILJØFORVALTNINGEN			
26 SEP. 1991			

Nødvendige bilag vedlægges ansøgningen (se uddrag af bygningsreglementet på bagsiden).

Arbejdet udføres af/med bistand fra (navne, postadresse og telefonnumre)

Bygherre (økonomisk ansvarlig)	Arkitekt, ingeniør, advokat, konsulent eller lign.
Klosterheden Skovdistr	

Ansøger

Navn, postadresse og telefonnummer	Dato og underskrift
Klosterheden Skovdistrikt	16. 9. 91 <i>Einar Svane</i>

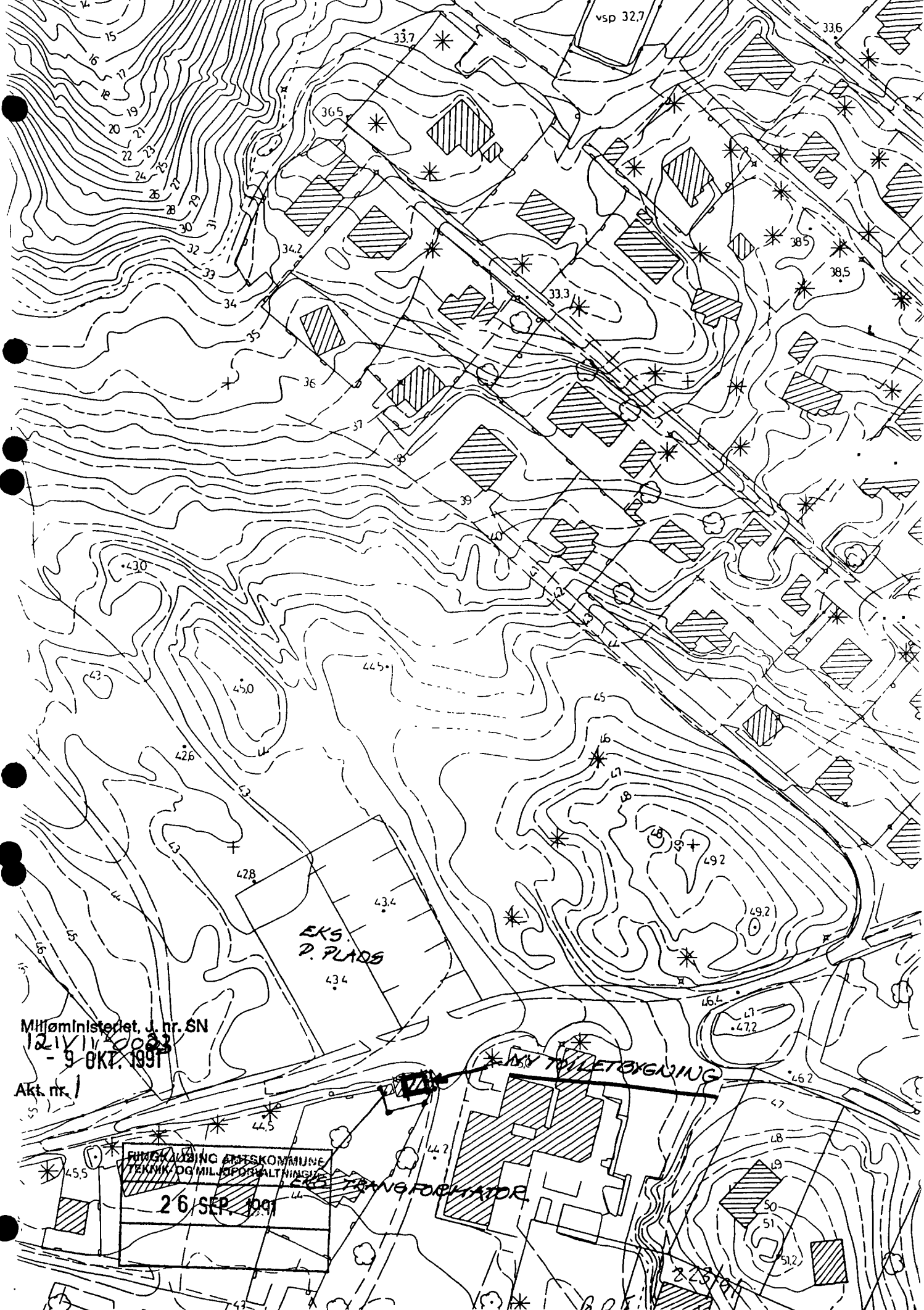
Ejer af ejendommen iflg. tingbogen

Ejers underskrift kræves, medmindre ansøgeren på anden måde dokumenterer adkomst til at udføre byggearbejdet	
Navn, postadresse og telefonnummer Miljøministeriet, Skov- og Naturstyrelsen Klosterhedens statsskovdistrikt Sønderby, G1. Landevej 35, Fabjerg - 7620 Lemvig Telefon 97 81 00 33 - Giro 6 01 29 57	Dato og underskrift
	16. 9. 91 <i>Einar Svane</i>

Miljøministeriet, J. nr. SN
 1211/91-0023
 - 9 OKT. 1991

Akt nr 1

P. I. E. 223/91.



Miljøministeriet, J. nr. SN
12111/1991
- 9 OKT. 1991


Akt. nr. 1

RINDØKØBING KOMMUNE
TEKNIK OG MILJØFORVALTNING
26 SEP. 1991

EKS.
P. PLADS
434

NY TRILLETØGNING

EKS. TRANSFORMATOR



FILJGJØBING AMTSKOMMUNE TEKNIK- OG MILJØFORVALTNINGEN
26 SEP. 1991

Miljøministeriet, J. nr. SN
12.VI.11-0023
- 9 OKT. 1991

Akt. nr. /

205 223/91.

Herning, den 19. december 2003
R.A.F. 62/03

Skov- og Naturstyrelsen
Haraldsgade 53
2100 København Ø.

LWS.

Anna Bjerre er d.d. tilskrevet således:

"Anna Bjerre, Lemvigvej 13, Resen, 7600 Struer, ansøger om tilladelse til at lave en permanent udstilling i "Røverstuen" på matr. nr. 1 gg, Toftum Gde., Resen. – R.A.F. 427/72 – Toftum Bjerger.

Efter en besigtigelse den 12. december 2003, hvori foruden nævnet deltog repræsentanter for Struer kommune, Klosterhedens Statsskovdistrikt og ansøgeren, skal nævnet i medfør af Naturbeskyttelseslovens § 50 meddele tilladelse til det ansøgte, da dette ikke er i strid med fredningens formål.

Nævnet har navnlig lagt vægt på, at anvendelsen af det nedlagte vandværk som ansøgt ikke ændrer den ydre fremtræden og påvirker dermed ikke arealets naturværdier. Henset til størrelsen og den ydre fremtræden af det lille skilt, der opsættes, findes dette heller ikke at skæmme naturen.

Tilladelsen gives på vilkår, at det lille keramiskskilt ikke bliver større end ca. 15 x 25 cm, og at det udføres i råhvid keramik og med skrift og pil i mørke farver.

Tilladelsen bortfalder, såfremt den ikke er udnyttet inden 3 år fra tilladelsens meddelelse, jfr. Naturbeskyttelseslovens § 66, stk. 2.

Afgørelsen kan efter lov om Naturbeskyttelse, § 78, stk. 3, jfr. § 87 inden 4 uger fra den dag, afgørelsen er meddelt, påklages til Naturklagenævnet.


Klagen skal indgives skriftligt til dette fredningsnævn på den nedenfor anførte adresse.

En tilladelse må ikke udnyttes, før klagefristen er udløbet. Er klage iværksat, kan tilladelsen ikke udnyttes, medmindre klagemyndigheden bestemmer andet.

Det bemærkes, at ansøgeren ikke herved er fritaget for at søge eventuelle andre tilladelser, som lovgivningen måtte kræve",

hvilket herved meddeles til Deres orientering.

Med venlig hilsen


H. Stamp

Herning, 7. februar 2013
FRD 41/2012Naturstyrelsen
Haraldsgade 53
2100 København Ø.

Kirstine Bang er d.d. tilskrevet således:

"Kirstine Bang, Tornagervej 9, 2920 Charlottenlund, ansøger om dispensation til nedlægning af varmeslanger på matr. nr. 2 c, Tagård, Humlum. – R.A.F. 427/1972 – Toftum Bjerge.

Ved Overfredningsnævnets kendelse af 17. april 1950, blev arealer ved Toftum Bjerge fredet. Formålet er i kendelsen beskrevet som: "*den storslåede udsigt fra arealerne over en del af Limfjorden og Thy bør bevares og sikres almenheden.*" Selve fredningsbestemmelsen er: "*Det fredede areal skal forblive uopdyrket, men det skal være ejeren tilladt omkring enkelte gryder at plante ... Omraadet skal være tilgængeligt for almenheden og maa ingensinde bebygges, ej heller med skure eller boder eller andre indretninger, der kan virke skæmmende ... Arealet bør i det hele taget med de nysnævnte modifikationer stedse bevares i naturtilstand.*"

Fra Struer kommune er modtaget en ansøgning fra Kirstine Bang om tilladelse til at nedlægge ca. 900 meter varmeslanger på det fredede overdrev på ejendommen matr. nr. 2 c, Tagård, Humlum.

Struer kommune har ikke haft indvendinger mod det ansøgte og har meddelt, at man er indstillet på at give dispensation efter naturbeskyttelsesloven. Der vil fra kommunen blive stillet vilkår om, at overdrevet skal ryddes for krat og, at overdrevet skal afgræsses i 10 år. Herved vil det være muligt at forbedre overdrevets tilstand, som for tiden betegnes som ringe.

Sagen er forelagt Danmarks Naturfredningsforening, der den 17. december 2012 har meddelt, at foreningen ikke finder, at nedlægningen af varmeslanger vil ændre væsentligt på det fredede overdrev.

Fredningsnævnet har besluttet at behandle sagen uden at foretage en besigtigelse.

Fredningsnævnet skal herefter i medfør af Naturbeskyttelseslovens § 50 meddele tilladelse til, at der som ansøgt nedlægges ca. 900 meter varmeslanger på det fredede overdrev på ejendommen matr. nr. 2 c, Tagård, Humlum, idet dette ikke er i strid med fredningens formål.

Der er især lagt vægt på, at varmeslangerne efter nedgravningen ikke vil være synlige, da nævnet stiller vilkår om, at overdrevet skal reableres efter nedgravningen og, at der i forbindelse med nedgravningen ikke må foretages væsentlige ændringer i terrænet. Derfor vil nedgravningen ikke påvirke den storslåede udsigt fra arealerne over en del af Limfjorden og Thy.

Derudover stiller nævnet krav om, at når slangerne ikke længere er i brug, skal de graves op, og arealet skal atter reableres. Endelig stiller nævnet krav om, at eventuelt overskydende jord skal deponeres udenfor det fredede areal.

FREDNINGSNÆVNET FOR MIDTJYLLAND, VESTLIG DEL

Afgørelsen kan efter lov om Naturbeskyttelse, § 78, stk. 3, jf. § 87 inden 4 uger fra den dag, afgørelsen er meddelt, påklages til Natur- og Miljøklagenævnet.

Deres klage bedes sendt til Fredningsnævnet for Midtjylland, vestlig del, så vidt muligt elektronisk på midtjyllandvest@fredningsnaevn.dk

Det er en betingelse for Natur- og Miljøklagenævnets behandling af Deres klage, at De indbetaler et gebyr på 500 kr.

De modtager en opkrævning på gebyret fra Natur- og Miljøklagenævnet, når nævnet har modtaget klagen fra Fredningsnævnet for Midtjylland, vestlig del. De skal benytte denne opkrævning ved indbetaling af gebyret. Natur- og Miljøklagenævnet modtager ikke check eller kontanter. Natur- og Miljøklagenævnet påbegynder behandlingen af klagen, når gebyret er modtaget. Betales gebyret ikke på den anviste måde og inden for den fastsatte frist på 14 dage, afvises klagen fra behandling. Vejledning om gebyrbetalingen kan findes på Natur- og Miljøklagenævnets hjemmeside.

Gebyret tilbagebetales, hvis

- 1) klagesagen fører til, at den påklagede afgørelse ændres eller ophæves,
- 2) klageren får helt eller delvis medhold i klagen, eller
- 3) klagen afvises som følge af overskredet klagefrist, manglende klageberettigelse, eller fordi klagen ikke er omfattet af Natur- og Miljøklagenævnets kompetence. Det bemærkes, at hvis den eneste ændring af den påklagede afgørelse er forlængelse af frist for efterkommelse af afgørelse som følge af den tid, der er medgået til at behandle sagen i klagenævnet, tilbagebetales gebyret dog ikke.

Natur- og Miljøklagenævnet kan også beslutte at tilbagebetale klagegebyret, hvis

- 1) der er indledt forhandlinger med afgørelsens adressat og/eller førsteinstansen om projekttilpasninger, og disse forhandlinger fører til, at klager trækker sin klage tilbage, eller
- 2) klager i øvrigt trækker sin klage tilbage, før Natur- og Miljøklagenævnet har truffet afgørelse i sagen.

Gebyret tilbagebetales dog ikke, hvis nævnet vurderer, at der er forhold, der taler imod at tilbagebetale gebyret, f.eks. hvis klagen trækkes tilbage meget sent, herunder efter at klager har haft et afgørelsesudkast i partshøring.

En tilladelse må ikke udnyttes, før klagefristen er udløbet. Er klage iværksat, kan tilladelsen ikke udnyttes, medmindre klagemyndigheden bestemmer andet.

Det bemærkes, at ansøgeren ikke herved er fritaget for at søge eventuelle andre tilladelser, som lovgivningen måtte kræve",

hvilket herved meddeles til Deres orientering.

Med venlig hilsen


Henrik S. Stamp