

Afgørelser – Reg. nr.: 01170.00

Fredningen vedrører: Bagsværd - Gladsaxe, sti nr. 1

Domme

Taksationskommissionen

Naturklagenævnet

Overfredningsnævnet

Fredningsnævnet

Kendelser

**Ekspropriation 14-04-1956,
31-07 1948**

Deklarationer

KENDELSER>

Matr.nr. 5^{bl} n.fl. Bagsværd By,
Bagsværd Sogn.

Anmelder:
Ekspropriationskommissionen i
henhold til lov nr. 595 af 13.
november 1940.
c/o matrikeldirektoratet,
Køvnegade 23, K.

Bestemmelser

som ved ekspropriation i henhold til lov nr. 595 af 13. november 1940 efter reglerne i forordning af 5. marts 1845 i anledning af anlæget af en del af stianlæg nr. 1, Hæreskovvej, (strækningen fra rundkerelen ved Stralsund til Skovdiget) som servitut er pålagt nedennævnte matr. nre. af Bagsværd By i Bagsværd Sogn, således som vist på det vedhæftede kort, og som vil være at sikre gennem tinglysning:

Matr.nr. 5^{bl}, 5^{dn} og 7^b

Bagsværd By, Bagsværd Sogn.

Sogn. Lu...

Der pålægges disse 3 matr.nre. servitut om fredning.

Servitutten lyder som følger:

- 1) Arealet må ikke bebygges.
- 2) Ved eventuel beplantning skal der tages hensyn til, at udsigten fra toppen af den nord for liggende høj (Mindeshøjen) mod syd og sydøst må over Parkvejen og Ringvej B₄ og de mellemliggende lavere arealer ikke hindres.

Eventuel beplantningsplan skal godkendes af fredningsnævnet for Københavns Amtsrådsreds.

Påtaleet har såvel statsministeriet som fredningsnævnet for Københavns Amtsrådsreds.

Matr.nr. 5^{bn} og 19^v Bagsværd
By, Bagsværd Sogn.

Der pålægges disse matr.nre. servitut om fredning:

Servitutten lyder som følger:

- 1) Arealet fredes således, at tilstanden derpå ikke må forandres, men det

skal udelukkende kunne benyttes på

saame måde som hidtil, for så vidt de efterstående bestemmelser ikke medfører yderligere rådighedsindskrænkninger.

- 2) Det er navnlig forbudt:
 - a) at opføre bygninger af enhver art, herunder boder, skure eller anbringe andre indretninger, der kan virke mispdyende, herunder ledningsmaster og lign.
 - b) at opfylde søen eller benytte dennes bredder til henkastning af affald.
- 3) Det er uden fredningsmyndighedernes tilladelse forbudt:
 - a) at foretage afgravning og opfyldning af det naturlige jordsæn,
 - b) at fjerne den på arealet stående beplantning af træer, buske og levende hegn,
 - c) at foretage beplantning af arealet udover vedligeholdelse af den eksisterende,
 - d) at anlægge veje eller stier eller at tilstå trediemand vejrettigheder over arealet.

Påtaleret har såvel statsministeriet som fredningsnævnet for Københavns Amtsrådsreds.

Matr.nr. 3¹, 19^a, 19^b, 19^c, 25^a og 30^b Bagsværd og byggegrænse i en afstand af 10 m fra By, Bagsværd Sogn. stianlæggets grænse. Der pålægges disse matr.nre. servitut

På det af byggegrænse servitutten omfattede areal må der ikke opføres bygninger, boder, skure og lign. Ej heller må der uden statsministeriets tilladelse opføres noget udsalgsted på nævnte areal.

Påtaleret har såvel statsministeriet som Gladsaxe kommune.

Matr.nr. 5^d Bagsværd By,
Bagsværd Sogn.

Der pålægges dette matr.nr. servitut om byggelinie i en afstand af 10 m fra rundkerelens grænser, se isvrigt vedhæftede kortplan.

På det af byggelinieservitutten omfattede areal må der ikke opføres bygninger, boder, skure og lign. Ejheller må der uden statsministeriets tilladelse opføres noget udsalgsted på nævnte areal.

Påtaleret har såvel statsministeriet som Gladsaxe kommune.

Matr.nr. 5^h Bagsværd By,
Bagsværd Sogn.

Der pålægges dette matr.nr. servitut om byggelinie i en afstand af 10 m fra ejendommens sydgrænse.

På det af byggelinieservitutten omfattede areal må der ikke opføres bygninger, boder, skure og lign. Ejheller må der uden statsministeriets tilladelse opføres noget udsalgsted på nævnte areal.

Påtaleret har såvel statsministeriet som Gladsaxe kommune.

Matr.nr. 3^d, 3^{de} og 19^o Bagsværd By, Bagsværd Sogn.

Der pålægges disse matr.nre. servitut om byggelinie, således som nærmere angivet på vedhæftede kortplan.

På det af byggelinieservitutten omfattede areal må der ikke opføres bygninger, boder, skure og lign. Ejheller må der uden statsministeriets tilladelse opføres noget udsalgsted på nævnte areal.

Påtaleret har såvel statsministeriet som Gladsaxe kommune.

Matr.nr. 19^a Bagsværd By,
Bagsværd Sogn.

Der pålægges dette matr.nr. servitut om skråning på et areal af størrelse ca. 159 m² langs stianlæggets grænse.

Matr.nr. 19^b Bagsværd By,
Bagsværd Sogn.

Der pålægges dette matr.nr. servitut om skråning på et areal af størrelse ca. 30 m² langs stianlæggets grænse.

Matr.nr. 30^b Bagsværd By,
Bagsværd Sogn.

Der pålægges dette matr.nr. servitut om skråning på et areal af størrelse ca. 113 m² langs stianlæggets grænse.

Matr.nr. 3^d Bagsværd By,
Bagsværd Sogn.

Der pålægges dette matr.nr. servitut om skråning på et areal af størrelse ca. 67 m² langs stianlæggets grænse.
For forenede 4 skråningsservitutter har såvel statsministeriet som Gladsaxe kommune påtaleret.

København, den 14. april 1956.

På K. V.

(sign.) Poul Andersen

Lyst d. 16. april 1956.
Harald Petersen (sign.)

Afskriftens rigtighed bekræftes:

Elektroniklaboratoriet
1. Bankvej 10, 1. etage, København V. 1940
Café 10.000.000

Karen Andersen
P.ass.

Afskrift.

Matr.nr. 1^d Gladsakse
By og Sogn.

Anmelder:
Ekspropriationskommissionen i henhold til
lov nr 595 af 13. november 1940,
Adr. matrikeldirektoratet, Slotsholmsgade
10, København, K.

Bestemmelser,

som ved ekspropriation i henhold til lov nr. 595 af 13.
november 1940 efter reglerne i forordning af 5. marts
1845 i anledning af anlægget af en del af stianlæg nr. 1
(Parkvejen fra Mørkehøjvej til Hareskoven) som servitut
er pålagt nedennævnte matr.nr. af Gladsakse By og Sogn,
Sokkelund Herred, Københavns Amt, således som vist på
vedhæftede kort, og som vil være at sikre gennem ting-
lysning:

Matr.nr. 1^d Gladsakse
By og Sogn.

I. På det areal, der på vedhæftede kort er
mærket A (Caponieren og det nordlige
forterrain) lægges følgende fredningsser-
vitut:

- 1) Det er forbudt:
 - a) at opføre bygninger af enhver art, herunder boder og skure eller at anbringe andre indretninger, der kan virke misprydende, herunder ledningsmaster og lign.
 - b) at benytte arealerne til henkastning af affald eller til oplag af nogen art,
 - c) uden fredningsmyndighedernes tilladelse at fjerne eller ombygge Caponieren,
 - d) uden fredningsmyndighedernes tilladelse at anlægge veje eller stier, eller at tilstå trediemand vejretigheder over arealet.

2) Forslag til ændring af arealets terrainforhold og til dets beplantning skal godkendes af overfredningsnævnet.

II. På det areal, der på vedhæftede kort er mærket B (det højtliggende plateau) lægges følgende fredningsservitut:
Arealet må ikke anvendes til overjordiske (d.v.s. synlige) oplag af nogen art. Ej heller må der derpå opføres bygninger af nogen art, herunder boder eller skure, eller opstilles indretninger, der kan virke misprydende, herunder ledninger.

master og lign.

Det bemærkes dog, at fredningen ikke må være til hinder for foranstaltninger som af det offentlige måtte blive pålagt ejeren for den etablerede udnyttelse af Kassematrummene eller vise sig fornødne og kunne gennemføres uden at medføre isjnefaldne forandringer i terrainets udseende.

På tilsvarende betingelser skal det være tilladt at overgå til hel eller delvis anden udnyttelse af kassematterne.

III. På de arealer der på vedhæftede kort er mærket C og D (et 10 m bredt bælte af voldgraven langs med Hareskov Parkvej (D) og et 10 m bredt bælte af fortets areal langs med Motorringvejen (C)) lægges følgende fredningsservitut:

1) Det er forbudt:

- a) at opføre bygninger af enhver art, herunder boder og skure eller at anbringe andre indretninger, der kan virke mispydende, herunder ledningsmaster og lign.,
- b) at benytte arealerne til henkastning af affald eller til oplag af nogen art,
- c) uden fredningsmyndighedernes tilladelse at anlægge veje eller stier eller at tilstå trediemand vejrettigheder over arealet.

2) Arealerne vil være at beplante. Beplantningen udføres, bekostes og vedligeholdes af motorvejanlægget.

Forslag til arealernes beplantning og i forbindelse hermed stående mindre ændringer af terrainforholdene skal godkendes af overfredningsrådet.

Påtaleberettiget med hensyn til foranstående servitutters overholdelse er statsministeriet og Gladsaxe kommune.

Ekspropriationskommissionen i henhold til lov nr 595 af 13. november 1940.

København, den 16. maj 1951.

P.K.V.

(sign.) Poul Andersen

Indført i dagbogen for retskreds nr. 2, Københavns Amts nordre
Birk, den 17. maj 1951.

Lyst.

(sign.) Harald Petersen

Afskriftens rigtighed bekræftes.

Ekspropriationskommissionen
i Henhold til Lov af 13. November 1940
om Stianlæg m. v.

Karin Andersen
O.ass.

KENDELSER >

Matr.Nr.16^{AP} m.fl.
Bageværd By, Gladsaxe Sogn.

REG. NR. 1170

Anmelder:

3/7-48

Ekspropriationskommissionen i Henhold
til Lov Nr.595 af 13.November 1940,
Adr. Torvegade 21^{III} th., København K.

Området ved afslutningen d. 13/8 48

B E S T E M M E L S E R

som ved Ekspropriation i Henhold til Lov Nr.595 af 13.November 1940 efter Reglerne i Forordning af 5.Marts 1845 i Anledning af Anlægget af Parkvejen fra Mørkshøjvej til Hareskov (Stianlæg Nr.1) som Servitut er pålagt nedennævnte Matr.Nre. af Gladsaxe By, Bageværd By og Mørkshøj By i Gladsaxe Sogn, saaledes som vist paa de vedhæftede Kort, og som vil være at sikre gennem Tinglysning:

Matr.Nr.16^{AP} Bageværd By, Der pålægges dette Matr.Nr. Servi-
Gladsaxe Sogn. tut om Fredning.

Servituten lyder som følger:

1) Arealet fredes saaledes, at Tilstanden derpaa ikke maa forandres, men det skal udelukkende kunne udnyttes paa samme Maade som hidtil, forsaavidt de efterstaaende Bestemmelser ikke medfører yderligere Raadighedsinskrænkninger.

2) Det er navnlig forbudt:

a) at opføre Bygninger af enhver Art, herunder Boder og Skure, eller anbringe andre Indretninger, der kan virke mispdydende, herunder Ledningsmaster og lign.

b) at opfylde Søen eller at benytte dennes Bredder til Henkastning af Affald,

3) Det er uden Fredningsmyndighedernes Tilladelse forbudt:

a) at foretage Afgravning og Opfyldning af det naturlige Jordniveau,

b) at fjerne den paa Arealet staaende Beplantning af Træer, Buske og levende Hegn,

c) at foretage Beplantning af Arealet udover Vedligeholdelse af den eksisterende,

d) at anlægge Veje eller Stier eller at tilstaa Trediemands Vejrettigheder over Arealet.

4) Det under Fredningen inddragne Areal maa ikke udstykkes, udover det til Fastsættelse af Fredningsgrænsen nødvendige.

Paataleret har saavel Statsministeriet som Fredningsnævnet for Københavns Amt.

Matr.Nr.5^{da} og 5^{od} Mørkshøj
By, Gladsaxe Sogn.

Der pålægges disse Matr.Nre. Servitut om Byggelinie i en Afstand af 5 m fra Stianlæggets Grænse.

servitutten
Paa det af Byggelinien/omfattede Areal maa der ikke opføres Bygninger, Boder, Skure og lign. Ejheller maa der uden Statsministeriets Tilladelse opføres noget Udsalgsted paa nævnte Areal.

Paataleret har saavel Statsministeriet som Gladsaxe Kommune.

Matr.Nr.5^{lv} Mørkshøj By,
Gladsaxe Sogn.

Der pålægges dette Matr.Nr. Servitut om Byggelinie i en Afstand af 5 m fra Ejendommens Nordøstskel (Grænsen mod Stianlægget).

Paa det af Byggelinieservitutten omfattede Areal maa der ikke opføres Bygninger, Boder, Skure og lign. Ejheller maa der uden Statsministeriets Tilladelse opføres noget Udsalgsted paa nævnte Areal.

Paataleret har saavel Statsministeriet som Gladsaxe Kommune.

Matr.Nr.7^a og 7^b Mørkshøj By,
Gladsaxe Sogn.

Der pålægges disse Matr.Nre. Servitut om Byggelinie i en Afstand af 10 m fra Stianlæggets Grænse.

Paa det af Byggelinieservitutten omfattede Areal maa der ikke opføres Bygninger, Boder, Skure og lign. Ejheller maa der uden Statsministeriets Tilladelse opføres noget Udsalgsted paa nævnte Areal.

Paataleret har saavel Statsministeriet som Gladsaxe Kommune.

Matr.Nr.25 Mørkshøj By,
Gladsaxe Sogn.

Der pålægges dette Matr.Nr. Servitut om Byggelinie saaledes som nærmere angivet paa den vedhæftede Kortplan Nr. 1.

Paa det af Byggelinieservitutten omfattede Areal maa der ikke opføres Bygninger, Boder, Skure og lign. Ejheller maa der uden Statsministeriets Tilladelse opføres noget Udsalgsted paa nævnte Areal.

Paataleret har saavel Statsministeriet som Gladsaxe Kommune.

Matr.Nr. 1^a, 1^b, 1^d, 1^{ao},
1^{bm}, 4^a, 5^a, 5^o, 6^a, 6^x,
14^a, 14^b, 14ⁱ, 15^a, 16^a
og 22 Gladsaxe By
og Sogn.

Matr.Nr. 4¹, 4^m og 4^p
Bagevård By, Glad-
saxe Sogn.

Matr.Nr. 4^{ny} Bag-
svård By, Glad-
saxe Sogn.

Matr.Nr. 5^{om} Bag-
svård By, Glad-
saxe Sogn.

Matr.Nr. 5^a Bag-
svård By, Glad-
saxe Sogn.

Der pålægges disse Matr.Nre. Servitut
om Byggelinie i en Afstand af 10 m fra Stian-
læggets Grænse.

Paa det af Byggelinieservitutten omfat-
tede Areal maa der ikke opføres Bygninger,
Boder, Skure og lign. Ejheller maa der uden
Statsministeriets Tilladelse opføres noget
Udsalgsted paa nævnte Areal.

Paataleret har saavel Statsministeriet
som Gladsaxe Kommune.

Der pålægges disse Matr.Nre. Servitut
om Byggelinie i en Afstand af 5 m fra Stian-
læggets Sotgrænse.

Paa det af Byggelinieservitutten omfat-
tede Areal maa der ikke opføres Bygninger,
Boder, Skure og lign. Ejheller maa der uden
Statsministeriets Tilladelse opføres noget
Udsalgsted paa nævnte Areal.

Paataleret har saavel Statsministeriet
som Gladsaxe Kommune.

Der pålægges dette Matr.Nr. Servitut om
Byggelinie i en Afstand af 10 m fra Stian-
læggets Sotgrænse.

Paa det af Byggelinieservitutten omfat-
tede Areal maa der ikke opføres Bygninger,
Boder, Skure og lign. Ejheller maa der uden
Statsministeriets Tilladelse opføres noget
Udsalgsted paa nævnte Areal.

Paataleret har saavel Statsministeriet
som Gladsaxe Kommune.

Der pålægges dette Matr.Nr. Servitut om
Byggelinie i en Afstand af 10 m fra Stianlag-
gets Grænse, se isvrigt den vedhæftede Kort-
plan Nr. 4.

Paa det af Byggelinieservitutten omfat-
tede Areal maa der ikke opføres Bygninger,
Boder Skure og lign. Ejheller maa der uden
Statsministeriets Tilladelse opføres noget
Udsalgsted paa nævnte Areal.

Paataleret har saavel Statsministeriet
som Gladsaxe Kommune.

Der pålægges dette Matr.Nr. Servitut om
Byggelinie i en Afstand af 25 m fra Stianlag-
gets Sotgrænse og 10 m fra Stianlæggets Vest-
grænse.

Paa det af Byggelinieservitutten omfat-
tede Areal maa der ikke opføres Bygninger,

Boder, Skure og lign. Ejheller maa der uden Statsministeriets Tilladelse opføres noget Udsalgsted paa naevnte Areal.

Paataleret har saavel Statsministeriet som Gladsaxe Kommune.

Matr.Nr.6^k Gladsaxe By
og Sogn.

Der paalægges dette Matr.Nr. Servitut om Skraaning paa et Areal af Størrelse ca 29 m², se iverigt den vedhaftede Kortplan Nr.3.

Matr.Nr.6ⁿ Gladsaxe By
og Sogn.

Der paalægges dette Matr.Nr. Servitut om Skraaning paa et Areal af Størrelse ca 24 m², se iverigt den vedhaftede Kortplan Nr.3.

Matr.Nr.6^u Gladsaxe By
og Sogn.

Der paalægges dette Matr.Nr. Servitut om Skraaning paa et Areal af Størrelse ca 18 m², se iverigt den vedhaftede Kortplan Nr.3.

Matr.Nr.6^{aa} Gladsaxe By
og Sogn.

Der paalægges dette Matr.Nr. Servitut om Skraaning paa et Areal af Størrelse ca 4 m², se iverigt den vedhaftede Kortplan Nr.3.

Matr.Nr.22 Gladsaxe By
og Sogn.

Der paalægges dette Matr.Nr. Servitut om Skraaning paa et Areal af Størrelse ca 75 m², se iverigt den vedhaftede Kortplan Nr.3.

For foranstaaende 5 Skraaningsskiltter har saavel Statsministeriet som Gladsaxe Kommune
bevilget:

Expropriationskommissionen i Henhold til Lov Nr.595 af
13.November 1940.

København, den 31. Juli 1948

P. K. V.

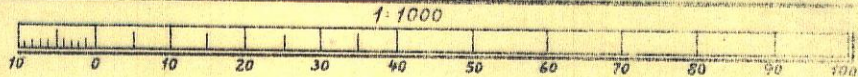
E. B.

Indført i Dagbogen for Retsskreds Nr. 2, Københavns Amt nordre Birk, den 2. Aug. 1948
Lyn.

Harald Petersen (orig.)

KORT >

GLADSAKSE FORTET

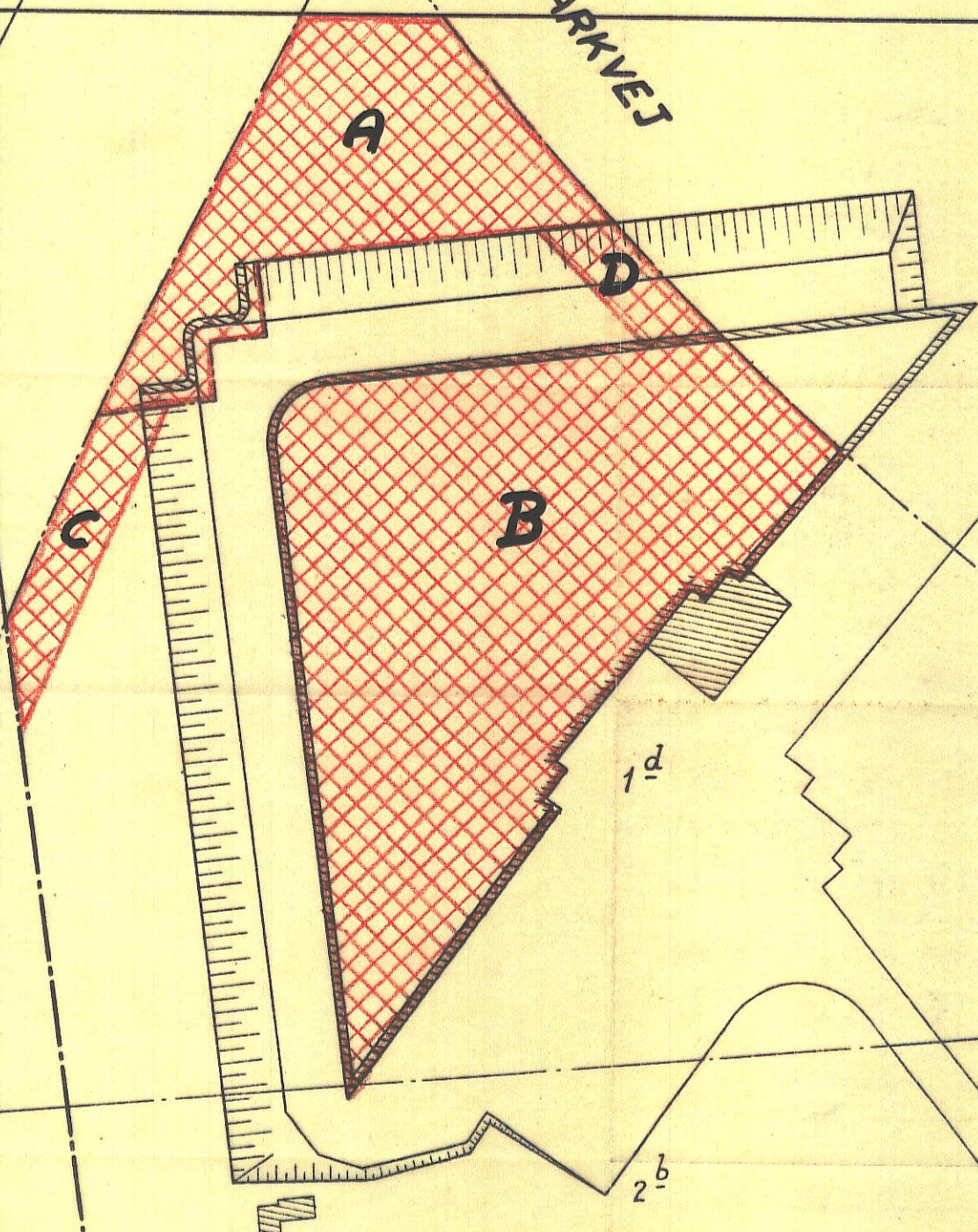



REG. NR. 1170



MOTORRINGVEJEN

HARESKOV PARKVEJ



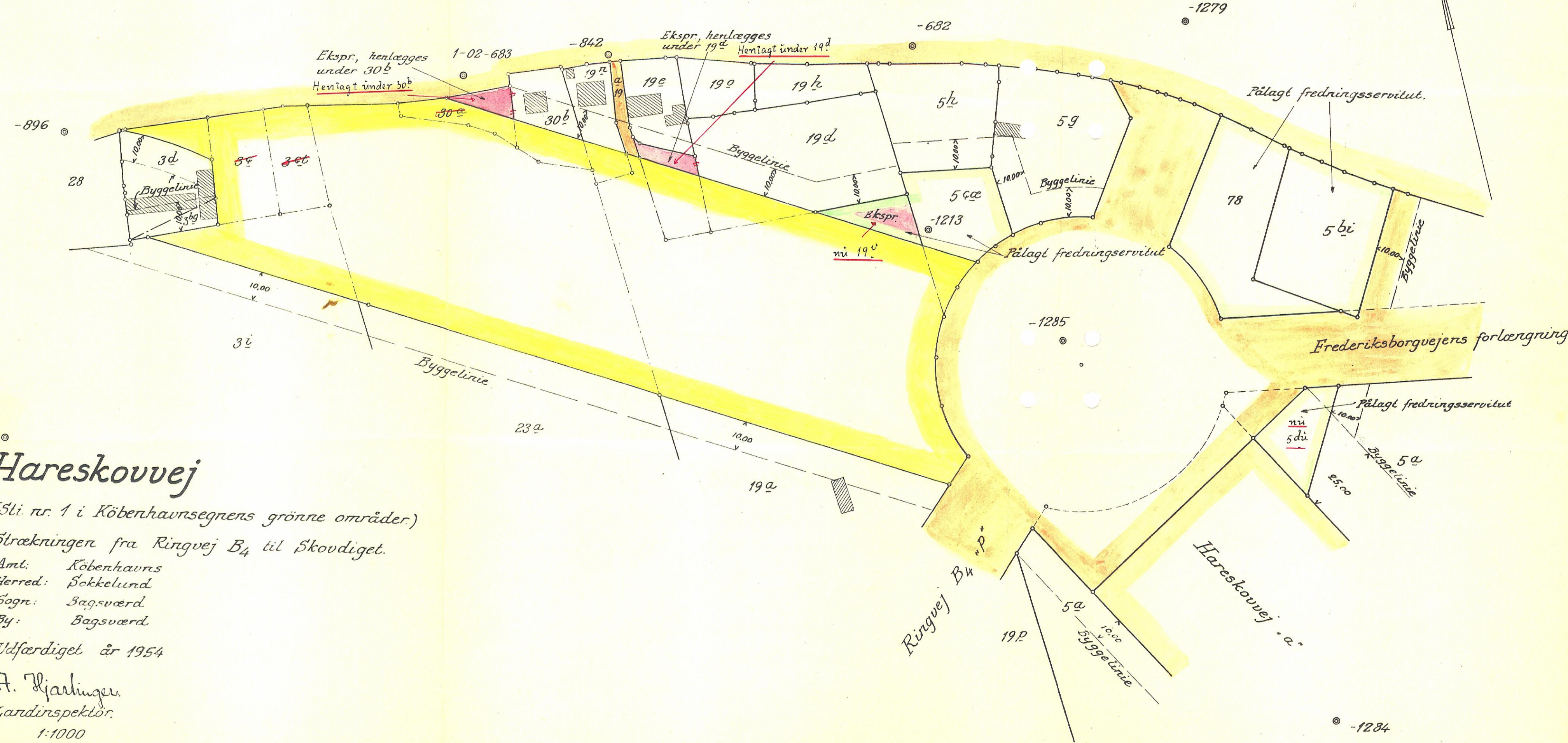
 STATUS-QUO-FREDET

GLAD. 104^b

UDVALGET VEDR. KØBENHAVNS-EGNENS GRØNNE OMRÅDER.

MAY 1945

Bagsværd Hovedgade "t" (Frederiksborgvej)



Hareskovvej

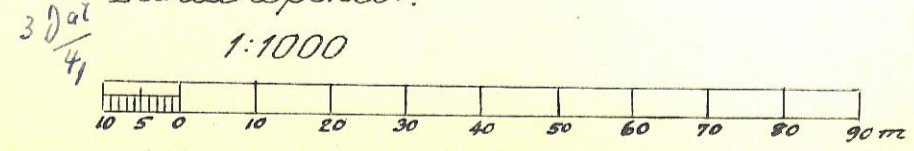
(Sti nr. 1 i Københavnsegnens grønne områder.)

Strækningen fra Ringvej B₄ til Skovdiget.

Amt: Københavns
 Herred: Sockelund
 Sogn: Bagsværd
 By: Bagsværd

Udfærdiget år 1954

A. Hjarlinger,
 Landinspektør.



2236/54
 and KAV

Plan 1. Parkvejen fra Mørkhøjvej til Hareskoven

(Sti Nr. 1 i Københavnsegnens grønne Områder)

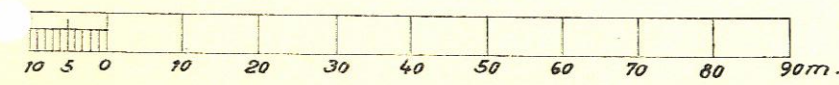
Amt: Københavns,
 Herred: Sokkelund,
 Sogn: Gladsaxe,
 By: Mørkhøj, Gladsaxe

Udfærdiget Aar 1946

Axel Haringer.

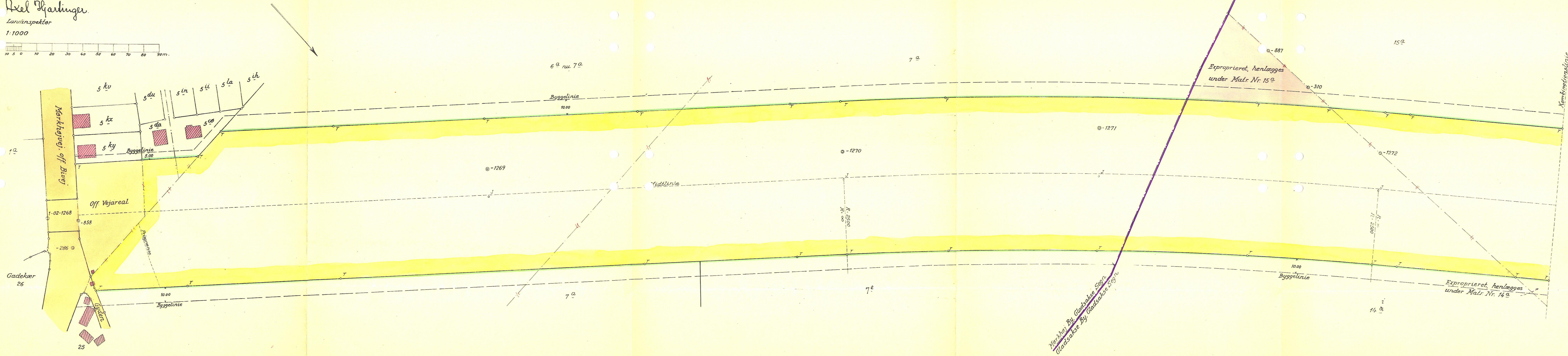
Landsinspektør

1:1000



Signaturforklaring:

- Fixpunkt afmærket med M.V. Blok og Jernrør
- J Jernrør
- T Imprægn. Træpæl med Søm



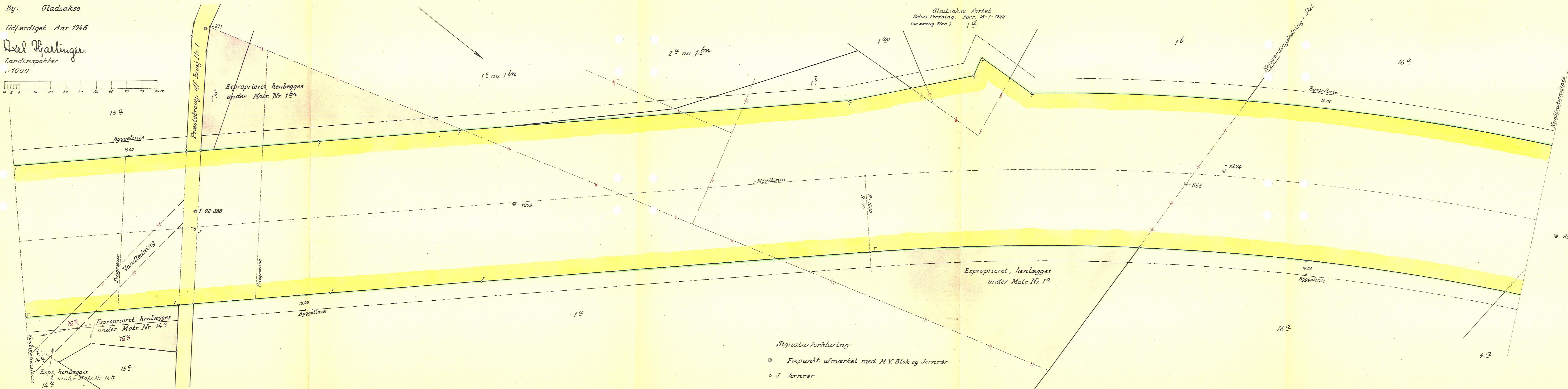

Plan 2. Parkvejen fra Mørkhøjvej til Hareskoven

(Sti Nr. 1 i Københavnsegnens grønne Områder)

Amt: Københavns,
Herred: Sokkelund,
Sogn: Gladsaxe,
By: Gladsaxe.

Udfærdiget Aar 1946

Axel Hjarlinger
Landinspektør
1:1000



REG. NR. 1170

Signaturforklaring:

- Fixpunkt afmærket med M.V. Blok og Jernrør
- J. Jernrør
- T Imprægn. Træpæl med Søm

Plan 3. Parkvejen fra Mørkhøjvej til Hareskoven

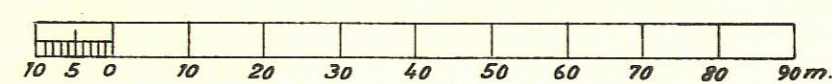
(Sti Nr. 1 i Københavnsegnens grønne Omraader)

Amt: Københavns,
 Herred: Sokkelund,
 Sogn: Gladsaxe
 By: Bagsværd, Gladsaxe

Udfærdiget Aar 1946

Hjel Hjarlinger.

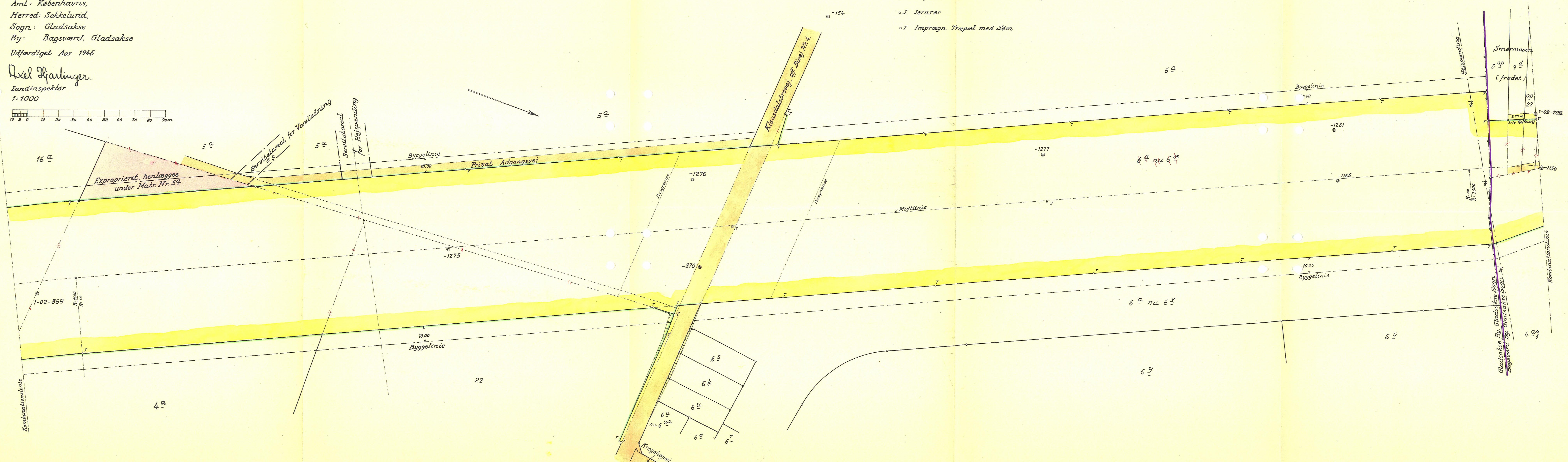
Landinspektør
 1:1000



REG. NR. 1170

Signaturforklaring:

- ⊙ Fixpunkt afmærket med M.V. Blok og Jernrør
- J. Jernrør
- T Imprægn. Træpæl med Søm

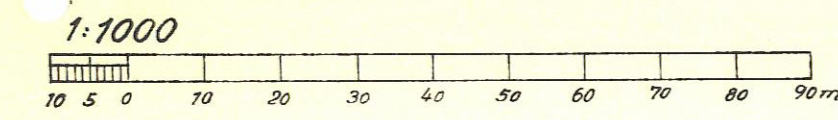


Plan 4. Parkvejen fra Mørkhøjvej til Hareskoven.

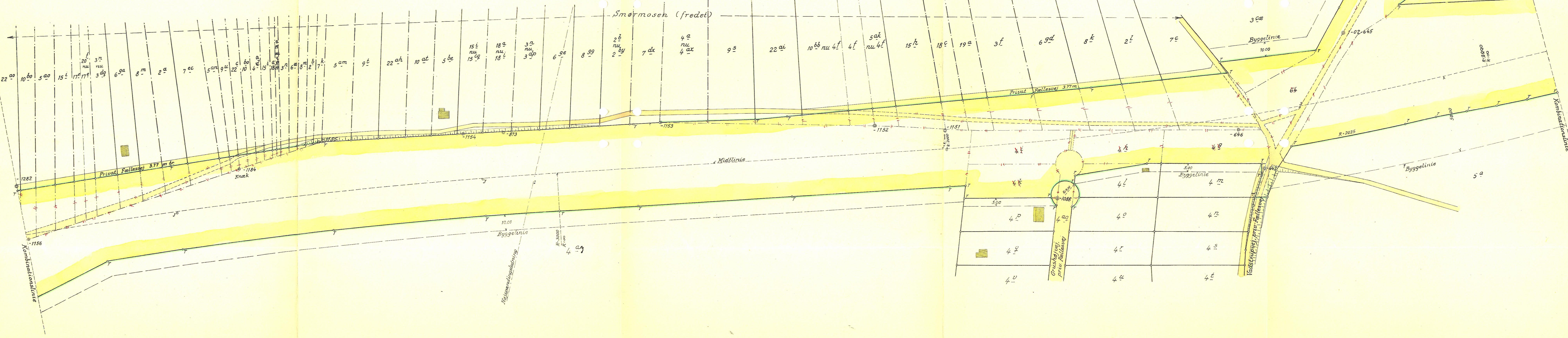
(Sti Nr. 1 i Københavns grønne Områder)

Amt: Københavns
Herred: Sokkelund,
Sogn: Gladsaxe,
By: Bagsværd,
Udført Aar 1946

Del Harlinger.
Landinspektør.



Signaturforklaring:
⊙ Fixpunkt afmærket med M.V. Blok og Jernrør
○ J. Jernrør
T Imprægn. Træpæl med Søm



Plan 5. Parkvejen fra Mørkhøjvej til Hareskoven

(Sti Nr. 1 i Københavnsegnens grønne Omraader)

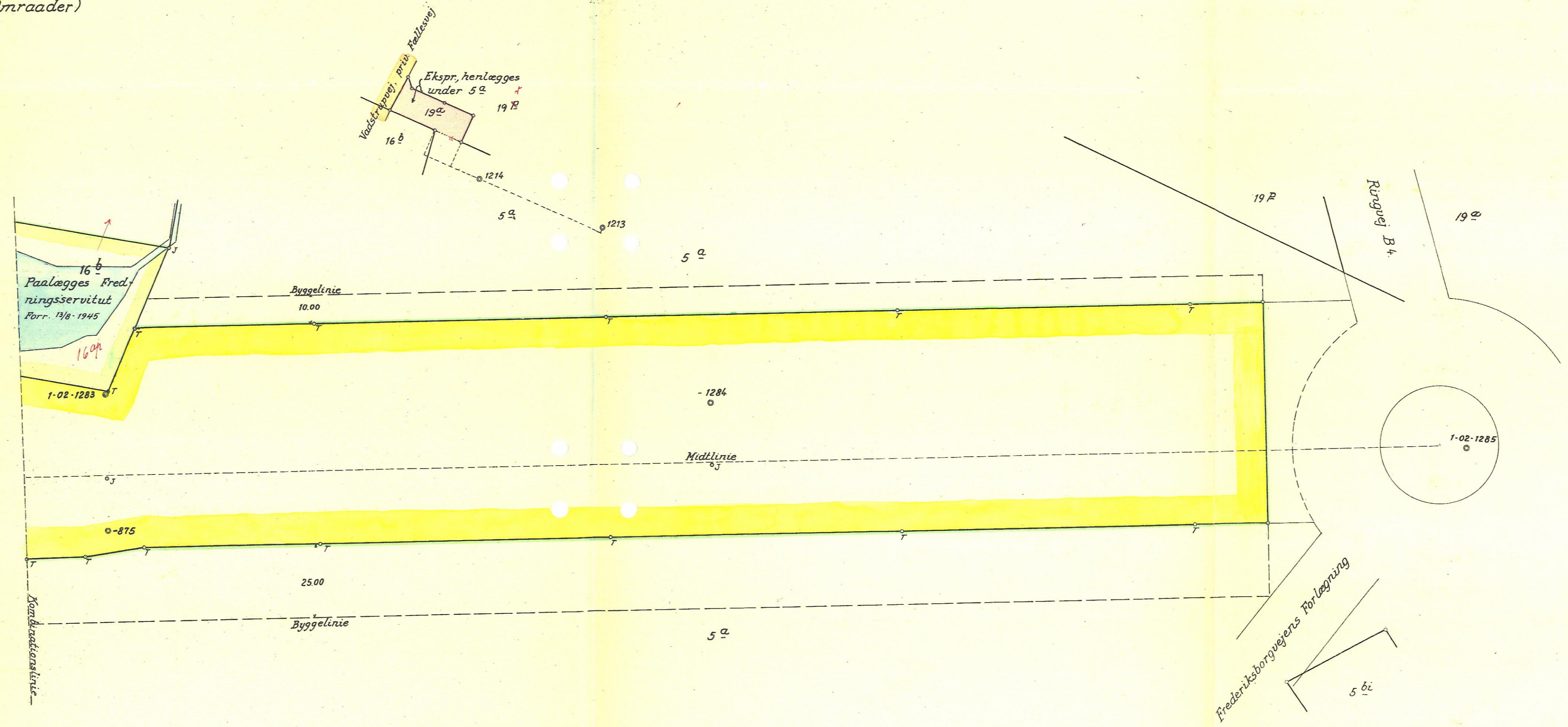
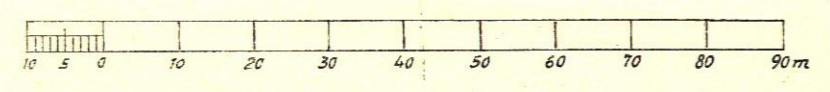
Amt: Københavns
Herred: Sokkelund
Sogn: Gladsaxe
By: Bagsværd

Udfærdiget Aar 1946

Axel Hjarlinger.

Landinspektør.

1:1000



- Signaturforklaring:
- ⊙ Fixpunkt afmærket med M.V. Blok og Jernrør
 - J Jernrør
 - ⊙ T Imprægn. Træpæl med Serr

DISPENSATIONER>

Afgørelser – Reg. nr.: 01170.00

Dispensationer i perioden: 02-11-1965

-5.NOV.1965* 4663

Anmelder:

Fredningsnævnet for København, Gentofte amt
Gentofte civilt
Bjergdamsvej 6, st. th, København N.

E K S T R A K T -

U D S K R I F T

a f

forhandlingsprotokollen for Fredningsnævnet
for Københavns amtsrådsreds.

År 1965 den 2. november foretoges for Fredningsnævnet:
.S. 82/1965: Ansøgning om ophævelse af fredning på matr. nrr. 5 cæ, 19 v Bagsværd samt udvidelse af Frederiksborgvej ind over matr. nr. 5 bs Bagsværd.

Der fremlagdes:

Skrivelse af 7. juli 1965 fra Ministeriet for kulturelle anliggender, hvoraf fremgår, at ministeriet kan tiltræde ophævelsen af fredningen på matr. nr. 5 cæ, 19 v Bagsværd.

.....

Sagen har været forelagt statens konsulent i fredningsager, der har erklæret sig indforstået med, at ansøgningen imødekommes på de foran nævnte betingelser.

Nævnets medlemmer har erklæret sig enige i foranstående.

Der afsagdes sålydende

K E N D E L S E :

Da det efter alt foreliggende må antages, at almenheden ikke længere har nogen interesse i at bevare den på ejendommene matr. nrr. 5 cæ, 19 v Bagsværd den 16. april 1956 tinglyste servitut om bebyggelse, benyttelse, hegn, beplantning, anlæg af veje og stier m.m. vil servitutten være at ophæve jfr. herved § 18 i lov nr. 194 af 16. juni 1961 om naturfredning.

Dorn-Jensen.

Kendelsen vil være at aflyse.

Sagen sluttet.

Mødet hævet.

Dorn-Jensen.

Udskriftens rigtighed bekræftes!

Fredningsnævnet for Københavns amtsrådsreds, den

- 3 NOV. 1965

Lo 194 af 16/6-1961

Afgift: §	Kr.
§ 14 I	4 „
§ 14 II	3 „
Ialt	3 Kr. -

Indført i dagbogen for retskreds nr. 5

Gladsaxe civiltret

den - 5 NOV. 1965

Lyst.

J. Kisbye Møller