

Afgørelser – Reg. nr.: 01160.00

Fredningen vedrører: Vennebjerg Kirke

Domme

Taksationskommissionen

Naturklagenævnet

Overfredningsnævnet 07-04-1951

Fredningsnævnet 05-06-1948

Kendelser

Deklarationer

OVERFREDNINGSNÆVNET >

U D S K R I F T

af

OVERFREDNINGSNÆVNETS KENDELSESPROTOKOL.

År 1951, den 7. april, afsagde overfredningsnævnet på grundlag af skriftlig og mundtlig votering følgende

k e n d e l s e

i sagen nr. 825/48 vedrørende fredning af arealer omkring Vennebjerg kirke.

I den af fredningsnævnet for Hjørring amtsrådsreds den 5. juni 1948 afsagte kendelse hedder det:

"Af Kgl. Bygningsinspektør, Arkitekt Ejnar Packness, Aalborg, er der for Fredningsnævnet for Hjørring Amtsrådsreds og de dermed i Forbindelse staaende Købstæder rejst Sag angaaende Fredning af Vennebjerg Kirkebakke og omliggende Arealer.

I sin Skrivelse til Fredningsnævnet af 29. Juli 1947 har Arkitekt Packness oplyst, at der for nogle Aar siden er nedsat en Kommission, der har til Opgave at sørge for Fredning af vore Landsbykirkers nærmeste Omgivelser, da Kirkerne staar i Fare for helt at blive indesluttet af Bebyggelsen, saaledes at deres karakteristiske Beliggenhed i Landskabet ødelægges. Da denne Kommission endnu ikke er traadt i Funktion, har han ønsket Sagen behandlet af Fredningsnævnet, inden det er for sent.

Til Støtte for sin Henvendelse har Arkitekt Packness anført, at Vennebjerg Kirke maaske er den skønnest beliggende i Landet, men at Kirkebakken staar i Fare for helt at ødelægges, blandt andet af en kejsestald af Pandeplader, en Høsegaard og en Bygning, der er under Opførelse Nordvest for Kirken.

Naturfredningsnævnet, der den 2. August 1947 har besigtiget Vennebjerg Kirkebakke og de nærmeste Omgivelser, finder, at hele Partiet er af en saadan landskabelig Skønhed, at det bør bevares for Eftertiden og derfor fredes, saaledes at den endnu fritliggende Kirke og Kirkebakke kan friholdes for Bebyggelse og Bevoksning af Træer og Buske i en saadan Højde, at den milevide Udsigt fra og mod Kirkebakken til alle Sider ikke ødelægges. I Forbindelse med Besigtigelsen blev der i Medfør af Naturfredningslovens § 9, Stk. 2, givet Ejeren af Matr. Nr. 1c m.fl. Vennebjerg By og Sogn, Husejer Søren Chr. Pedersen, og dennes Søn, Chr. Pedersen, der staar som Bygherre for Nybygningen Nordvest for Kirken, Paalæg om helt at stille det paabegyndte Byggeri i Bero. Endvidere opfordres de paagældende til at dokumentere deres eventuelle Erstatningskrav i Anledning af den paatænkte Fredning.

Naturfredningsnævnet har herefter afholdt Møde med de i Sagen interesserede Parter, og Flertallet af disse har ikke protesteret imod Fredningen mod en af Nævnet nærmere fastsat Erstatning. Med Vennebjerg Menigheds-

raad og Arkitekt Packness er man enedes om, at ovennævnte hejsestald, der er opført paa et skønhedsmæssigt set højst uheldigt Sted helt oppe paa Toppen af Kirkebakken Syd for Kirkebygningen, flyttes hen i en Løvning, hvor den ligger helt skjult. Menighedsraadet vil foretage Flytningen, saa snart Materialesituationen tillader det, men paastaar sig tilkendt et Beløb til Dækning af Udgifterne ved denne Flytning.

Husejer Kjeld Peter Ulrich, der er Ejer af en Ejendom Øst for Kirken, har protesteret imod Fredningen, som han alene vilde gaa med til, hvis man overtog hans Ejendom. Den paagældende har paa Bakken op mod Kirken anlagt en Hønsegaard og om denne opsat et 1 1/2 m højt Hegn af Hønsetraad. Endvidere er Græstørvene fjernet paa Hønsegaardens Areal. Det hele virker meget skæmmende. Husejer Ulrich har ikke ment at kunne flytte nævnte Hønsegaard ned til Bakkens Fod, ved hvilken der skønnes at være Plads nok til den.

Ejeren af den nyopførte Bygning Nordvest for Kirken, Chr. Pedersen, har paastaaet sig tilkendt en Erstatning paa 6.000 Kr. for Fjernelse af Huset, og han har ikke villet modtage et Tilbud fra Fredningsnævnet om en Erstatning paa 3.000 Kr. Siden Sagens Paabegyndelse er der trods ovennævnte Paalæg lagt Tag paa Huset, ligesom Familien er flyttet ind.

Det bemærkes, at flere Panthavere har anmodet om, at de Erstatninger, der eventuelt kommer til Udbetaling i Anledning af Fredningen, maa blive indbetalt som ekstraordinært Afdrag paa de respektive Laan.

Nævnet bestemmer herefter, at den Del af følgende Matr. Nr., nemlig: 1c, 23b, 23c, 24b, 26b, 26c, 24c, 2a, 6k, 9b, 36a, 58b, 58e, 1a, 6q, 6t, 9c og 58f Vennebjerg By og Sogn, der ligger indenfor den med en rød Linie paa det under Sagen som Bilag Af fremlagte Kort 1:4000 angivne Grænse, og som tilhører de nedennævnte Ejere, vil være at frede saaledes, at der paalægges Arealerne følgende Servitut:

De fredede Arealer vil kunne udnyttes som Landbrugsjord m.v. paa samme Maade som hidtil, men de maa ikke yderligere opdyrkes eller beplantes - om Matr. Nr. 2a se dog nedenfor -, ligesom de ikke maa bebygges under nogen Form. Om den Vennebjerg Menighedsraad tilhørende Rejsestald se nedenfor. Den egentlige Kirkebakke skal fortsat henligge i Grønsvær som nu. Der maa ikke paa Arealerne foretages Gravning af Sten, Grus, Sand eller Ler udover det til Anvendelse paa den paagældende Ejendom nødvendige, og fornøden Udjævning skal bagefter finde Sted. Egentlig Afgravning eller Paafyldning af den naturlige Jordsmon eller Henkastning af Affald herpaa maa ikke finde Sted. Kirkegaardens Affaldsplads vil være at indrette saaledes, at den er tildækket, og at anbringe efter nærmere Aftale med Nævnet. Der maa ikke paa Arealerne anbringes Master, Boder, Skure eller andre Indretninger, der kan virke skæmmende. Lodsejerne har iøvrigt Ret til at benytte Arealerne paa samme Maade og i samme Omfang som hidtil, derunder kan Jagten udøves som hidtil.

Hvad særlig angaar den Vennebjerg Menighed tilhørende Rejsestald,

bemærkes, at denne, saa snart Materialesituationen tillader det, dog senest den 1. August 1949, ved Menighedsraadets Foranstaltning vil være at flytte til en Lavning i Terrænet paa Matr. Nr. 6k, hvilket Sted findes afmærket paa det fremlagte Kort. Opførelsen af Rejsestalden paa dette Sted skal finde Sted under Tilsyn af Kgl. Bygningsinspektør, f.T.Arkitekt E. Packness. Tegninger og Beliggenhedsplan for den nye Rejsestald skal forud godkendes af Fredningsnævnet.

Den af Husejer Kjeld Ulrich paa Matr. Nr. 58b anlagte Høsegaard paa Kirkebakken Skraaning mod Øst vil af den paagældende være at nedlægge og at flytte til Foden af Bakken som vist paa Kortet senest den 1. Januar 1949, hvorefter Høsegaardens hidtidige Plads ved Foranstaltning af Skallerup-Vennebjerg Sogneraad, der hertil har erklæret sig villigt, vil være at planere og at dække med Græstørv eller at tilsa.

Det af Husejer Søren Chr. Pedersens Søn, Chr. Pedersen, paa Matr. Nr. 26b Nordvest for Kirken opførte Hus vil være at nedrive og at fjerne fra Arealet senest den 1. August 1949. Eventuelle støbte Fundamenter skal ophugges og Grunden planeres.

Det tillades, at en paa Kortet afmærket Skraaning mod Syd paa Matr. Nr. 2a (Gaardejer Jens Oluf Olesen) beplantes med Bjergfyr eller andre Vækster, der ikke bliver højere end Bjergfyr, dog at Beplantningen ikke maa strække sig længere op ad Skraaning end 8-10 m fra Fredningens sydlige Skel. Den nuværende Beplantning for Ejendommen kan bibeholdes, dog at den stedse skal holdes nede i samme Højde som Bjergfyr, og at ingen Del af Beplantningen maa rage saa højt op, at den skjuler Bakkekammen paa Ejendommen, set fra Hjørring-Lønstrup Vejen. Den Række Graner, der staar i Skellet mellem Gaardejer Jens Oluf Olesens og Husejer Jens Chr. Andersens Ejendomme - Matr. Nr. 2a og 6k-, vil være at fjerne.

Beplantningen paa Matr. Nr. 9b og 36a (Gaardejer Niels Østergaard) kan bibeholdes, indtil den er hugstmoden, dog at den ingensinde maa naa en Højde af over 1 m.

Af det granbevoksede Areal ved Gaardejer Niels Østergaards Ejendom, beliggende i Spidsen mellem de to Veje, skal den øverste 2/3 afdrives, naar Bevoksningen er hugstmoden, og Arealet maa fremtidig ikke beplantes.

Det danske Hedeselskab har erklæret sig villigt til at kvittere Deklarationer om Løplantning, der maatte paahvile de paagældende Ejendomme.

Paataleret har Fredningsnævnet for Hjørring Amsraadskreds og Vennebjerg Menighedsraad, hver for sig eller i Fællesskab.

Efter at Forlig forgæves har været prøvet, har Nævnet fastsat følgende Erstatninger:

<u>Matr. Nr.</u>	<u>By og Sogn</u>	<u>Ejer</u>	<u>Erstatning</u>
1c, 23b, 23c, 24b 26b	Vennebjerg By og Sogn	Husejer Søren Chr. Pedersen, Vennebjerg pr. Lønstrup.	700 Kr.
		Sønnen Chr. Pedersen, Vennebjerg pr. Lønstrup, i Erstatning for Nedrivning og Fjernelse af det paa Matr. Nr. 26b opførte Hus	3.000 Kr.
26c	ibd.	Gaardejerske Fru Agnes Madsen, Ø. Dahl, pr. Lønstrup	100 Kr.
24c	ibd.	Gaardejer Anton Andersen, V. Vidstrup pr. Lønstrup	0
		Erstatning frafaldet.	
2a	ibd.	Gaardejer Jens Oluf Olesen, Højlund pr. Lønstrup	300 Kr.
6k	ibd.	Husejer Jens Chr. Andersen, Vennebjerg pr. Lønstrup	250 Kr.
9b, 36a	ibd.	Gaardejer Niels Østergaard, Vennebjerg pr. Lønstrup	800 Kr.
		Herunder iberegnet Vederlag for Afdrivning af Arealet mellem de to Veje	
58b	ibd.	Husejer Kjeld Peter Ulrich, Vennebjerg pr. Lønstrup	1.000 Kr.
		Af dette Beløb udbetales 400 Kr. til Statskassen som Afdrag paa det til samme den 22. Juli 1943 lyste Pantebrev.	
		200 Kr. udbetales straks Ejeren og de resterende 400 Kr. udbetales denne, naar han har flyttet oven- nævnte Høsegaard til det paa Kortet viste Sted. Til Skallerup Vennebjerg Kommune betales for Planering m.v. af Husejer Ulrichs Høsegaard	50 Kr.
58e, 1a	ibd.	Skallerup-Vennebjerg Kommune	0
		Erstatning frafaldet	
6q, 6t 9c, 58f	ibd.	Vennebjerg Menighedsraad til Erhvervelse af Grund til Opfø- relse af en ny Rejsestald.	200 Kr.

Det Erstatningsbeløb, der vil være at udrede, udgør herefter ialt 6.400 Kr., og det samlede Areal, der omfattes af Fredningen, udgør ca. 63.000 m².

Da Gennemførelsen af denne Fredning findes at være en Sag af stor Betydning for hele Landet, vil de fastsatte Erstatninger være at udrede med 2/3 Dele af Statskassen og 1/3 Del af Hjørring Amtsfond."

Konklusionen er sålydende:

"Den Del af Matr. Nr. 1c, 23b, 23c, 24b, 26b, 26c, 24c, 2a, 6k, 9b, 36a, 58b, 58e, 1a, 6q, 6t, 9c og 58f Vennebjerg By og Sogn, der tilhører ovennævnte Ejere, og som er beliggende omkring Vennebjerg Kirke, alt saaledes som angivet paa det under Sagen fremlagte Kort, hvor det fredede Areal er indrammet med en rød Linie, og hvorpaa Matr. Nr.ne er indtegnet, bør fredes som foran nærmere bestemt.

Paataleret har Naturfredningsnævnet for Hjørring Amtsradsreds og Vennebjerg Menighedsraad, hver for sig eller i Forening.

I Erstatning for Fredningen betales som ovenfor nærmere specificeret 6.400 Kr., der udredes med 2/3 Dele af Statskassen og 1/3 Del af Hjørring Amtsfond. Rejsestalden paa Matr. Nr. 9c og Huset paa Matr. Nr. 26b vil være at fjerne senest den 1. August 1949. Hønsegaarden paa Matr. Nr. 58b vil være at flytte senest den 1. Januar 1949."

Kendelsen er forelagt overfredningsnævnet i medfør af naturfredningslovens § 19, 3. stk., hvorhos den er indanket af husejer Søren Chr. Pedersen, husejer Jens Chr. Andersen, gårdejer Niels Østergaard, husejer Kjeld Peter Ulrich og Vennebjerg menighedsråd.

Overfredningsnævnet har den 18. august 1949 besigtiget de ommeldte arealer og forhandlet med de ankende lodsejere og andre i sagen interesserede.

Med hensyn til matr. nr. 58b af Vennebjerg by og sogn, tilhørende Kjeld Peter Ulrich, besluttedes, at skråningen inden for hønsegården skal planeres og tilsås med græs, begge dele ved kommunens foranstaltning, samt at hønsegården skal fjernes for så vidt angår skråningsarealet samt arealet ovenfor skråningen. Arealet ovenfor skråningen kan benyttes til urtehave. Der må ikke på ejendommen opføres nybygninger eller tilbygninger uden fredningsmyndighedernes godkendelse. Der opnåedes på dette grundlag enighed med ejeren om en erstatning på 1500 kr. Det er oplyst, at hønsegården er fjernet og planeringen m.v. foretaget i efteråret 1949.

Med hensyn til matr. nr. 9b og 36a sammesteds, tilhørende Niels Østergaard, vedtog overfredningsnævnet at ændre bestemmelsen om det tilplantede areal derhen, at bevoksning, herunder nyplantning, indtil en højde af 1,5 m skal være tilladt. Endvidere vedtog man at lade fredningskendelsens bestemmelse om fjernelse af den ældre granbevoksning udgå, hvorhos der intet skal være til hinder for nyplantning også på dette areal.

Ejeren godkendte herefter den i kendelsen fastsatte erstatning af 800 kr.

Med ejeren af matr. nr. 6k sammesteds, Jens Chr. Andersen, opnåedes

der enighed om en erstatning på 500 kr.

Man opnåede ikke nogen forhandling med ejeren af matr. nr. 1c, 23b, 23c, 24b og 26b Søren Chr. Pedersen, eller med hans søn; Chr. Pedersen, der som nævnt i kendelsen har opført et hus på matr. nr. 26b. Uanset at sidstnævnte ikke har påanket kendelsen, har man fundet det rettest, at erstatningen for begges vedkommende fastsættes af taksationskommissionen vedrørende naturfredning. Kommissionen har ved en den 22. maj 1950 stedfundet forretning fastsat erstatningerne således:

Søren Chr. Pedersen..... 700 kr.

Chr. Pedersen..... 3.000 "

Det er ved taksationen forudsat, at ejeren fjerner huset med et halvt års varsel fra fredningsnævnet. Overfredningsnævnet tiltræder, at huset vil være at fjerne efter et sådant varsel.

Repræsentanterne for Vennebjerg menighedsråd anså sig ikke ved be-sigtigelsen for bemyndiget til at indgå på en ordning vedrørende erstatningsspørgsmålet. I september f.å. har menighedsrådet meddelt, at kirke-stalden vil blive flyttet til en plads udenfor det fredede område imod en erstatning af 800 kr., svarende til halvdelen af de anslåede flytnings-udgifter. Dette mener overfredningsnævnet at kunne tiltræde.

Da man iøvrigt kan tiltræde det i kendelsen anførte, vil denne være at stadfæste med de af det foranstående følgende ændringer. Grænsen for det fredede område er vist på et kort nr. Hj 104, som er vedhæftet nærværende kendelse.

T h i b e s t e m m e s :

Den af fredningsnævnet for Hjørring amtsrådsreds den 5. juni 1948 afsagte kendelse vedrørende fredning af arealer omkring Vennebjerg Kirke stadfæstes med de af det foranstående følgende ændringer.

I erstatning udbetales følgende beløb:

husejer Søren Chr. Pedersen, Vennebjerg pr. Lønstrup..... kr. 700

Chr. Pedersen..... " " 3000

Erstatningerne vil først være at udbetale, når det ovenfor omhandlede hus er fjernet.

gårdejer fru Agnes Madsen, Ø. Dahl pr. Lønstrup..... " 100

gårdejer Jens Oluf Olesen, Højlund pr. Lønstrup..... " 300

husejer Jens Chr. Andersen, Vennebjerg pr. Lønstrup..... " 500

gårdejer Niels Østergaard, " " 800

husejer Kjeld Peter Ulrich, " " 1500

hvoraf 400 kr. udbetales til statskassen (finansministeriet, Ny Vestergade 17, Kbh.) som afdrag på et den 22. juli 1943 tinglyst pantebrev

Skallerup Vennebjerg sogneråd for planering m.v. af

husejer Ulrichs hønsegård..... " 50

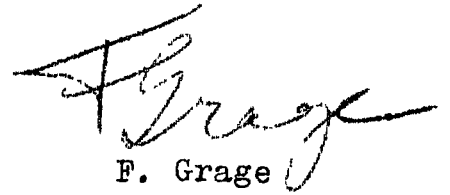
Vennebjerg menighedsråd..... " 800

7.

Erstatningsbeløbene til Søren Chr. Pedersen, gårdejer, fru Agnes Madsen, gårdejer, Jens Oluf Olesen, husejer, Jens Chr. Andersen, gårdejer, Niels Østergaard og husejer Kjeld Peter Ulrich forrentes med 4% p.a. fra 5. juni 1948, til betaling sker.

Af erstatningsudgiften, ialt 7.750 kr. med renter, udredes 2/3 af statskassen og 1/3 af Hjørring amtsfond.

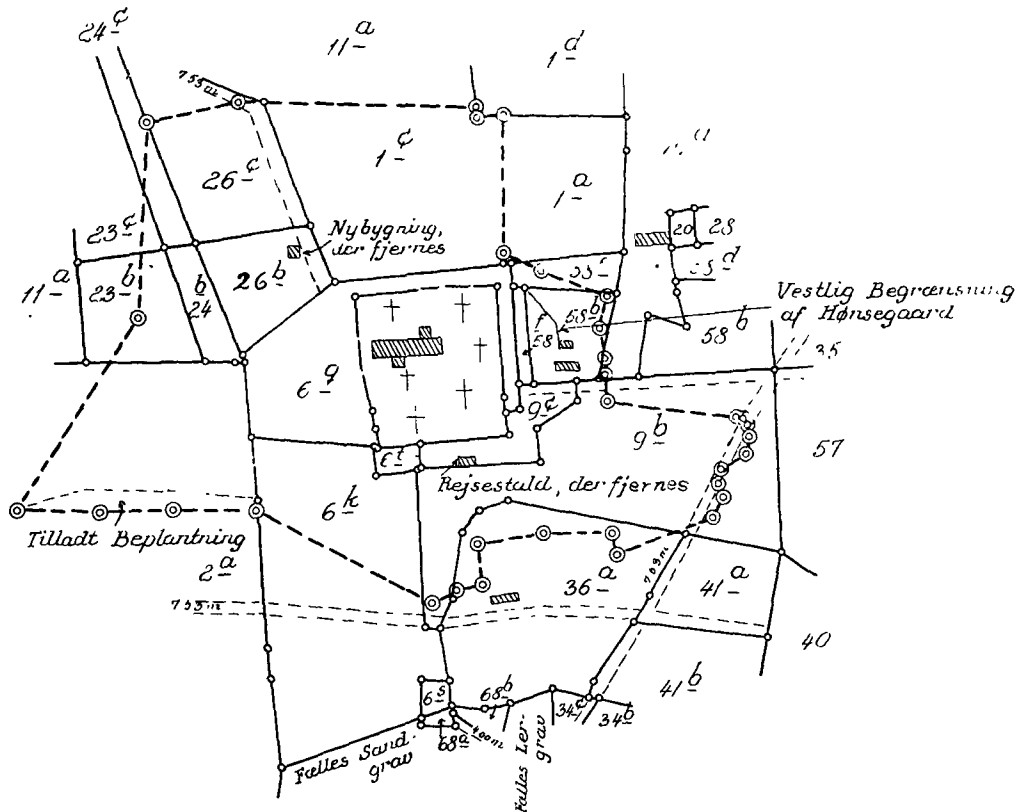
Udskriftens rigtighed bekræftes.



F. Grage
overfredningsnævnets sekretær

⊙ Krækpunkter afmærket med Betonpule

---⊙--- Grænse for fredet areal omkring Vennebjerg Kirke



Terræn af

Vennebjerg By

Vennebjerg Sogn

Vennebjerg Herred

Hjørring Amt

Udfærdiget i Maj 1948 i Anledning af Tinglysning af fredet Areal

omkring Vennebjerg Kirke.

Kopieret i februar 1951 af

1:4000

Landinspektør

Naturfredningskonsulentens kontor København d. 29-3-51	
By:	Vennebjerg
Sogn:	- - -
Plan nr.	Hj.-104
	13041

FREDNINGSNÆVNET >

5
16-48

U D S K R I F T
af
Forhandlingsprotokol
for
Naturfredningsnævnet for Hjørring Amtsrådskreds
og de dermed i Forbindelse staaende Købstæder.

Aar 1948 den 5. Juni blev der af Naturfredningsnævnet for Hjørring Amtsrådskreds og de dermed i Forbindelse staaende Købstæder i Sag Nr. 39 angaaende Fredning af Arealer omkring Vennebjerg Kirke afsagt saalydende

K e n d e l s e :

Af Kgl. Bygningsinspektør, Arkitekt Ejnar Packness, Aalborg, er der for Fredningsnævnet for Hjørring Amtsrådskreds og de dermed i Forbindelse staaende Købstæder rejst Sag angaaende Fredning af Vennebjerg Kirkebakke og omliggende Arealer.

I sin Skrivelse til Fredningsnævnet af 29. Juli 1947 har Arkitekt Packness oplyst, at for nogle Aar siden er nedsat en Kommission, der har til Opgave at sørge for Fredning af vore Landsbykirkers nærmeste Omgivelser, da Kirkerne staar i Fare for helt at blive indsluttet af Bebyggelsen, saaledes at deres karakteristiske Beliggenhed i Landskabet ødelægges. Da denne Kommission endnu ikke er traadt i Funktion, har han ønsket Sagen behandlet af Fredningsnævnet, inden det er for sent.

CITERET FULDT

UD I

ØFN K. AF

Til Støtte for sin Henvendelse har Arkitekt Packness anført, at Vennebjerg Kirke maaske er den skønnest beliggende i Landet, men at Kirkebakken staar i Fare for helt at ødelægges, blandt andet af en Rejsestald af Bundeplader, en Høsegaard og en Bygning, der er under Opførelse Nordvest for Kirken.

7/4 1951

DISPENSATIONER>

Afgørelser – Reg. nr.: 01160.00

Dispensationer i perioden: 30-08-1982 - 02-09-2003

U d s k r i f t
af
fredningsprotokollen
for
Nordjyllands amts nordlige fredningskreds.

=====

År 1982 den 30. august holdt fredningsnævnet for Nordjyllands amts nordlige fredningskreds møde.

Mødt var formanden dommer P. Holm-Christiansen og det kommunalvalgte medlem Eiler Jørgensen. Det amtsvalgte medlem havde meldt forfald.

Der foretoges Pleje og fornyelse af beplantning ved Vennebjerg kirke, matr. nr. 36 a Vennebjerg by, Fs. 3/82: Vennebjerg.

Der fremlagdes:

1. Skrivelse af 8. oktober 1981 fra Amtsfredningskontoret.
2. Skrivelse fra Vennebjerg menighedsråd v/fr. Martha Skamriis.
3. Skrivelse af 14. august 1982 fra Danmarks Naturfredningsforenings lokalkomite i Frederikshavn.

For amtsfredningskontoret mødte Jørn Larsen.

Pastor P. Madsen var mødt.

Formanden for Menighedsrådet, fr. Martha Skamriis, var mødt.

For Danmarks Naturfredningsforening mødte Thorkild Falck Sørensen.

For Hjørring kommune mødte A. Normann Sørensen.

Formanden oplyste, at ved overfredningsnævnets kendelse af 7. april 1951 var der foretaget fredning af arealer omkring Vennebjerg kirke.

Der var i kendelsen bestemt, at beplantning, herunder nyplantning på matr. nr. 9 b og 36 a Vennebjerg by og sogn, måtte have en højde på indtil 1,5 m.

Fredningsnævnet konstaterede, at arealet var bevokset med fyrretræer, der var betydelig højere end 1,5 m, og at bevoksningen tog udsynet til kirken.

Fredningsnævnet fik forelagt beplantningsplanen fra Det danske Hedeselskab.

Fredningsnævnet finder, at det er af betydning for kirkens omgivelser, at den eksisterende bevoksning så vidt muligt konverteres til løvtræ, og når henses til betydningen af denne målsætning kan fredningsnævnet i medfør af naturfredningslovens § 34 godkende den af Det danske Hedeselskab udarbejdede beplantningsplan dog, at fredningsnævnet til erstatning for Cotoneastergruppen og Malus Sorgentii foreslår Blågrøn Rose og Håret Blågrøn Rose (*Rosa dumalis* s.l.), Glat- og Håret Hunde-

Rose (Rosa canina s.l.) samt Havtorn, der alle er naturligt bjergkvalerne i landsdelen.

Fredningsnævnet henleder samtidig opmærksomheden på bestemmelsen i overfredningsnævnets kendelse, hvorefter beplantningen godkendes indtil en højde af 1,5 m.

Formanden for menighedsrådet oplyste, at det var tanken at udvide parkeringsarealet og at plante mindre buske ind mod den nu tilladte beplantning, således at der fremkommer en jævn overgang.

Formanden gjorde menighedsrådet opmærksom på, at der ikke måtte udlægges parkeringsplads, forinden projektet til parkeringspladsen var blevet godkendt af fredningsnævnet.

Sagen sluttet.

Mødet hævet.

P. Holm-Christiansen

Udskriftens rigtighed bekræftes.

Fredningsnævnet for Nordjyllands amts nordlige fredningskreds, den 2. september 1982.

P. Holm-Christiansen

REG. NR. 1160

Miljøministeriet
Fredningsstyrelsen
Amaliegade 13
1256 København K.

Medlemskontrollen

- 7 87 1001

Vedrørende pleje og fornyelse af beplantning ved Vennebjerg kirke, matr.
nr. 36 a Vennebjerg by, Vennebjerg.

Vedlagt fremsendes kopi af udskrift af fredningsprotokollen
vedrørende ovennævnte sag.

Afgørelsen kan i medfør af naturfredningslovens § 58 indbringes
for overfredningsnævnet, Amaliegade 13, 1256 København K. af bl. a. an-
søgeren og forskellige myndigheder.

Klagefristen er 4 uger fra modtagelsen af denne meddelelse.

Tilladelsen kan ikke udnyttes før udløbet af klagefristen. Er
klage iværksat, kan tilladelsen ikke udnyttes, medmindre den opret-
holdes af overfredningsnævnet.

Nærværende tilladelse bortfalder, såfremt den ikke udnyttes in-
den 5 år fra dato.

Genpart af denne skrivelse er sendt til Amtsfredningskontoret,
Nordjyllands amtskommune, Fredningsstyrelsen, Danmarks Naturfrednings-
forening, Hjørring kommune.

P. n. v.

P. Holm-Christiansen

Fredningsnævnet for Nordjyllands Amt
Badehusvej 17
9000 Aalborg
Telefon 96307000

1160.00

Hjørring Kommune
Teknisk Forvaltning
Nørregade 2
9800 Hjørring

Aalborg, den 2. september 2003

FS 44/2003, Deres j.nr. 36864, bebyggelse på matr.nr. 1a og 58 e Vennebjerg.

I fortsættelse af fredningsnævnets besigtigelse den 13. august 2003 på ejendommen, matr.nr. 1a og 58e Vennebjerg, har Nordjyllands Amt efter en undersøgelse meddelt, at de bygninger, der ønskes ombygget, ligger udenfor området for Overfredningsnævnets kendelse af 7. april 1951 om fredning af Vennebjerg Kirkebakke.

Nævnet har herefter ingen bemærkninger til det ansøgte.

Sortsøe Jensen

Kopi sendt til:

1. Knud Erik Jeppesen
2. Dorthe Kræmmegaard
3. Nordjyllands Amt, Naturkontoret
4. Danmarks Naturfredningsforening
5. Danmarks Naturfredningsforening, att. Jørgen Jørgensen
6. Skov- og Naturstyrelsen
7. Lars Kjærgaard

Fredningsnævnet for Nordjyllands Amt
Badehusvej 17
9000 Aalborg
Telefon 96307000

SCANNET

Skov- og Naturstyrelsen
Haraldsgade 53
2100 København Ø


Aalborg, den 2. september 2003

Lvs.

Modtaget i
Skov- og Naturstyrelsen
- 4 SEP. 2003

FS 44/2003, ansøgning om tilladelse til at opføre ny garage og udvide beboelsen på matr.nr. 1 a og 58 e Vennebjerg by, Vennebjerg, der er omfattet af Overfredningsnævnets kendelse af 7. april 1951 til fredning af Vennebjerg Kirkebakke og omliggende arealer.

Hoslagt fremsendes til orientering kopi af nævnets skrivelse af d.d. til Hjørning Kommune.



Sortsøe Jensen

Skov- og Naturstyrelsen
J.nr. SN 2001 - 1211/14 - 0043
Akt. nr. 2 Bt.

Fredningsnævnet for Nordjylland, nordlige del afholdt den 21. maj 2008 besigtigelse og forhandling i

FS.25/2008:

Ansøgning om tilladelse til at foretage beplantning ved Vennebjerg kirke, der er omfattet af Overfredningsnævnets kendelse af 7. april 1951 om fredning af arealer omkring Vennebjerg kirke.

Nævnet var mødt ved formanden, dommer Sortsøe Jensen, det ministerielt udpegede medlem Jonna Petersen og det kommunalt udpegede medlem Jørgen Stubgaard.

For Miljøcenter Aalborg mødte Nils Schou,

For Hjørring Kommune, Teknik og Miljø mødte Ester Mortensen,

For Danmarks Naturfredningsforening mødte Tage Burholt,

For Aalborg Stiftøvrighed mødte Marie Johansen og kirkegårdskonsulent Mogens Andersen,

For menighedsrådet ved Vennebjerg kirke mødte formanden, Inger Skamriis Andreasen, kirkeværge Henry Nielsen og sognepræst Peder Madsen,

Naboejerne Ole Michaelsen (matr.nr. 36e Vennebjerg) samt Hanne og Hans Bundgård (matr.nr. 58b Vennebjerg) var mødt.

Der fremlagdes skrivelse af 10. januar 2008 fra Inger Skamriis Andreasen med bilag - 3. Herudover fremlagde Ole Michaelsen udateret skrivelse samt 6 indsigtstegninger. Ester Mortensen fremlagde luftfoto.

Nævnens formanden indledte mødet med kort at redegøre for fredningskendelsen, hvorefter den egentlige kirkebakke fortsat skulle henligge som den gjorde i grønsvær samt at beplantningen på matr.nr. 9 b og 36 a, kunne bibeholdes til den er hugstmoden, men ingen sinde må blive over 1 meter i højden. Kendelsens formål er at sikre indsigten til og udsigten fra kirken, der er meget højt beliggende.

Inger Skamriis Andreasen henviste til, at det fredede areal nu er bevokset med buske og træer i nogen højde og derfor ikke længere opfylder fredningsbestemmelserne. Menighedsrådet har derfor taget kontakt til HedeDanmark, der har foreslået at rydde hele arealet for derefter at så græs og indplante holme af buske. Disse er i det fremlagte tilbud beskrevet som 1,5 meter høje, men bør efter kendelsen være maksimalt 1 meter i højden. Menighedsrådet ønsker at overholde kendelsen, men også at tage skyldige hensyn til de omkringboende.

Ole Michaelsen henviste til det fremlagte fotomateriale og bemærkede, at kirkebakken falder meget mod hans ejendom, hvorfor bakkens nederste træer ikke skæmmer indsigten til og udsigten fra kirken, men sikre hans ejendom mod indsigt. Naboejendommene, der ikke er omfattet af kendelsen, har træer af en anseelig højde, der delvist dækker for indsigten til kirken.

Peder Madsen bemærkede, at den nederste del af beplantningen på kirkebakken ikke hindrer indsigten til kirken.

Hanne Bundgård tilkendegav, at bakken bør ryddes i overensstemmelse med kendelsen og iøvrigt ikke genplantes.

Hjørring Kommune havde ingen bemærkninger til det ansøgte projekt, der ikke er af landskabelig karakter.

Danmarks Naturfredningsforening bemærkede, at kirkebakken bør ryddes og indplantes med spredte grupper af hvidtjørn, der er karakteristisk for egnen.

Kirkegårdskonsulenten bemærkede at fredningsbestemmelserne ikke tager hensyn til naboejendommen. Det er hans opfattelse at begge hensyn kan opfyldes ved at rydde arealet og indplante et hegn af tjørn eventuelt med roser i bunden af bakken.

Nils Schou henviste til formålet med fredningskendelsen, hvorfor en beplantning på arealet skal være lavest nærmest kirken. Det er hans vurdering, at et tjørnehegn som foreslået vil være forstyrrende for indsigten til kirken.

Nævnet voterede og tilkendegav, at udgangspunktet efter kendelsen er, at bakken skal henligge som grønning. Da formålet med kendelsen er at sikre udsigt fra og indsigt mod kirken vil nævnet indtil videre i en 3 års periode - tillade at en bræmme af 5 meters bredde ved bakkens fod langs skellet til matr. 36c kan opretholdes, idet dette areal er så lavtliggende at udsigtshensynene ikke tilsidesættes. Nævnet godkendte endvidere, at der efter rydning af den øvrige bevoksning kan bibeholdes spredte ege og iøvrigt foretages spredt beplantning med for egnen naturlige løvtræer og buske, således at denne beplantning - uden nogen højdegrænse - skal være så sparsom, at udsigtshensynene tilgodeses og bakken bevarer karakter af grønning.

Beplantningsplanen skal forelægges nævnet til godkendelse.

De mødende blev klagevejledt.

Sagen sluttet.

Sortsøe Jensen

**Fredningsnævnet for Nordjylland,
nordlige del,
Badehusvej 17, 9000 Aalborg,
Telefon 96 30 70 00.**

Inger Skamriis Andreassen,
Lophavevej 49,
Vennebjerg,
9800 Hjørring,

Aalborg, den 30. maj 2008.

Vedr, FS 25/2008:

Ansøgning om tilladelse til at foretage beplantning ved Vennebjerg kirke, der er omfattet af Overfredningsnævnets kendelse af 7. april 1951 om fredning af arealer omkring Vennebjerg kirke.

Ved skrivelse af 10. januar 2008 har De ansøgt fredningsnævnet om at foretage beplantning på matr.nr. 36 a Vennebjerg by, Vennebjerg. Arealet, der er omfattet af Overfredningsnævnets kendelse af 7. april 1951, benævnes heri kirkebakken, der i henhold til kendelse skulle henligge som grønsvær og med beplantning, der ikke overstiger 1 meter.

Fredningsnævnet afholdt den 21. maj 2008 besigtigelse og forhandling i sagen. Udskrift af forhandlingsprotokollen vedlægges til orientering.

Nævnet meddelte principgodkendelse som fremgår af protokoludskriften.

Nævnet forudsætter ved sin endelige afgørelse at en plan for rydning og opretholdt beplantning eller genplantning forelægges nævnet inden arbejderne kan iværksættes.

Principgodkendelsen, der er meddelt i medfør af naturbeskyttelseslovens § 50, stk.1, kan inden 4 uger påklages til Naturklagenævnet. Skriftlig klage fremsendes til fredningsnævnet til videre foranstaltning.

Det er en betingelse for Naturklagenævnets behandling af en klage, at der indbetales et gebyr på 500 kr. Naturklagenævnet vil opkræve gebyret, når klagen er modtaget fra fredningsnævnet og behandlingen af klagen bliver først påbegyndt, når gebyret er modtaget. Gebyret bliver tilbagebetalt, hvis der gives medhold i klagen.

Sortsøe Jensen

kopi af afgørelsen er sendt til :

1. Jonna Petersen,
2. Jørgen Stubgaard,
3. Miljøcenter Aalborg, att. Nils Schou,
4. Hjørring Kommune, Teknik og Miljø,
5. Danmarks Naturfredningsforening, København,
6. Danmarks Naturfredningsforening v/ Jørgen Jørgensen,
7. By- og Landskabsstyrelsen,
8. Aalborg Stiftøvrighed,
9. Ole Michaelsen,
10. Hans og Hanne Bundgaard,
11. Dansk Ornitologisk Forening.

Fredningsnævnet for Nordjylland
Nordlige del, Badehusvej 17,
9000 Aalborg, tlf. 96307000

Modtaget i
By- og Landskabsstyrelsen

11 DEC. 2008

Aalborg den 9. december 2008

By- og Landskabsstyrelsen
Haraldsgade 53
2100 København Ø


FS 25/2008:

Rydning/genbeplantning ved Vennebjerg Kirkebakke

Hermed fremsendes nævnets protokoudskrift af dags dato bilagt kopi af be-
plantningsplan.

Klagevejledning fremgår af protokoludskriften.

Sorsøe Jensen



Protokol
9. december 2008

FS 25/2008:
Rydning/genbeplantning ved Vennebjerg Kirkebakke

Under fredningsnævnets møde den 21. maj 2008 tilkendegav nævnet en principbeslutning om rydning og beplantning på kirkebakken ved Vennebjerg kirke, der er omfattet af Overfredningsnævnets kendelse af 7. april 1951.

Nævnet betingede sig forelagt beplantningsplan til godkendelse.

Nævnet har nu modtaget beplantningsplan af 20. august 2008 med kortbilag, udarbejdet af kirkegårdskonsulent Mogens Andersen til Aalborg Stiftsøvrighed.

Idet planen er i overensstemmelse med nævnets principbeslutning, godkendtes planen.

Sagen er behandlet efter forretningsordenens § 10, stk. 5

Godkendelsen kan inden 4 uger påklages til Naturklagenævnet. Skriftlig klage fremsendes til fredningsnævnet til videre foranstaltning.

Tilladelsen må ikke udnyttes inden klagefristens udløb og bortfalder, såfremt den ikke udnyttes inden 3 år.

Det er en betingelse for Naturklagenævnets behandling af en klage, at der indbetales et gebyr på 500 kr. Naturklagenævnet vil opkræve gebyret, når klagen er modtaget fra fredningsnævnet og behandlingen af klagen bliver først påbegyndt, når gebyret er modtaget. Gebyret bliver tilbagebetalt, hvis der gives medhold i klagen.

Sortsøe Jensen

Kopi er sendt til:

1. Jonna Petersen
2. Jørgen Stubgaard
3. Miljøcenter Aalborg, att Nils Schou
4. Hjørring Kommune, Teknik- og Miljøområdet
5. Danmarks Naturfredningsforening, København
6. Danmarks Naturfredningsforening, Jørgen Jørgensen
7. By- og Landskabsstyrelsen
8. Aalborg Stiftsøvrighed
9. Menighedsrådet ved Vennebjerg Kirke v/Inger Skamriis Andreasen
10. Ole Michaelsen
11. Dansk Ornitologisk Forening
12. Hjørring Søndre Provsti
13. Hanne og Hans Bundgaard

Mogens B. Andersen
Kirkegårds konsulent
Vibevej 6. 9000 Aalborg

Træffes bedst efter kl. 17
Tlf. 9816 5964
e-mail: Arkitekt@MBA Andersen

20. august 2008

Aalborg Stiftsøvrighed
Ref. dok. nr. 132245

Vennebjerg kirkegård
Hjørring Søndre proysti

Beplantning på fredet areal syd for kirkegården

Med henvisning til brev fra Vennebjerg menighedsråd af 16.06.2008 og Aalborg Stiftsøvrigheds påtegning af 19.06.2008 har jeg den 23.06.2008 deltaget i besigtigelse ved Vennebjerg kirke sammen med kirkeværge Henry Nielsen og skovfoged Peter H. Holm fra HedeDanmark a/s.

Baggrund

Baggrunden for besigtigelsen var, at Fredningsnævnet den 21.05.2008 afholdt besigtigelse og forhandling om bevoksningen på det fredede areal matr. nr. 6q Vennebjerg by, Vennebjerg (tidligere matr. nr. 36a). Nævnet traf en principbeslutning for områdets tilstand og pleje. I principbeslutningen har nævnet tilkendegivet, at udgangspunktet efter fredningskendelsen er, at bakken skal henligge som grønning. Da formålet med kendelsen er at sikre udsigt fra og indsig mod kirken, vil nævnet indtil videre i en 3 års periode – tillade, at en bræmme af 5 meters bredde ved bakkens fod langs skellet til matr. nr. 36c kan opretholdes, idet dette areal er så lavtliggende, at udsigtshensynet ikke tilsidesættes. Nævnet godkendte endvidere, at der efter rydning af den øvrige bevoksning, kan bibeholdes spredte ege og i øvrigt foretages spredt beplantning med for egnen naturlige løvtræer og buske således, at denne beplantning – uden nogen højdegrænse – skal være så sparsom, at udsigtshensynene tilgodeses, og bakken bevarer karakter af grønning. Fredningsnævnet har forudsat ved sin endelige afgørelse, at en plan for rydning og opretholdt beplantning eller genplantning forelægges nævnet, inden arbejderne kan iværksættes.

Områdets tilstand

Området udgør en lille ha. Terrænet er stærkt skrånende fra kirkegården og parkeringspladsen til områdets sydlige del.

Området er tilgroet med blandede træarter, dog overvejende bøg og eg. I områdets østlige del er der overvejende eg. I den midterste del er der overvejende bøg. Træerne står med ca. 2 – 4m mellemrum. Træerne er 5 - 6 m høje. På grund af træætheden og den ringe lysgennemtrængelighed har træerne slanke, bare stammer og højtsiddende kroner. Områdets nordøstlige del er uden større træer og består overvejende af sammenvokset buskbevoksning. Områdets vestlige del består af

forholdsvis lav bevoksning i form af sammenvokset krat af ahorn, hylde og brombær. Spredt i området vokser hvidtjørn. Bundvegetationen er ret sparsom på grund af den svage lysgennemtrængelighed. Enkelte steder vokser grupper af liljekonvaller.

Rydning af beplantning og genplantning

Sydligst langs skel mod matr. nr. 36c efterlades en 5 m bred bræmme af den eksisterende beplantning, se strækningen, der er vist med rød streg på oversigtskortet, bilag 1. Formålet er at skærme beboelseshuset på nabogrunden.

Desuden bevares den under 1 m høje buskbeplantningen ved parkeringspladsens sydlige afgrænsning.

I områdets nordøstligste del og i den vestligste del ryddes al bevoksning. Det vurderes, at kun få ege og bøge er egnede til at bevare som solitære træer på grund af de højtsiddende trækroner. Ca. 25 træer er afmærket med rød farve til bevaring. Desuden bevares de mest velformede tjørn. Det svarer til, at træerne gennemsnitligt står med ca. 20 m afstand. På grund af de høje og bare stammer bliver der et åbent udsyn under træerne.

Efter fældning og grenknusning jævnes og fræses hele området. Større partier af liljekonval bevares. De bevarede træer vurderes med hensyn til deres egnethed som solitærtræer. Der kan blive tale om, at udskifte nogle med nye stilkeg. Desuden påregnes, at der plantes yderligere ca. 25 stilkeg. I alt vil der være ca. 50 træer svarende til en gennemsnitlig afstand mellem træerne på ca. 15 m, se bilag 2. Bilaget viser ikke træernes konkrete placering, men alene en principiel, gennemsnitlig trætæthed. Desuden bevares hvidtjørn.

Området tilsås med naturgræsser.

Gennem de kommende år kan der yderligere udtyndes og udskiftes træer i området således, at der fremkommer en ikke geometrisk placeret bevoksning af trægrupper og enkeltstående træer, se skitse på bilag 3.

Menighedsrådet kan indgå aftale om pleje af området/græsslåning de første 2 – 3 år. På længere sigt kan områdets afgræsses i lighed med bakkerne nord for kirkegården.

Efter den treårige prøveperiode, som fredningsnævnet har fastlagt, kan området genvurderes.

HedeDanmark har afgivet et revideret tilbud for rydning af den nuværende bevoksning m.m. Tilbuddet vedlægges som bilag 4.

Bilag

1. Oversigtskort
2. Trætæthed - princip
3. Beplantningsskitse
4. Tilbud for rydning m.m.

Mogens B. Andersen

Onsdag, den 30. oktober 2013 afholdt fredningsnævnet for Nordjylland, nordlige del besigtigelse og forhandling i

FS 43/2013:

Ansøgning om tilladelse til etablering af ny materialeplads og anlæg af parkeringspladser på matr.nr. 58 b og 58 f Vennebjerg by, Vennebjerg, der er omfattet af Overfredningsnævnets kendelse af 7. april 1951 til sikring af Vennebjerg kirkes frie beliggenhed.

Nævnet var mødt ved formanden, dommer Niels Bjerre, det ministerielt udpegede medlem Per Therkildsen og det kommunalt udpegede medlem Jørgen Stubgaard,

For Naturstyrelsen, København mødte Mette Hald Simonsen,

For Hjørring kommune mødte Jens Baggesen,

For Aalborg Stiftsøvrighed mødte kirkegårdskonsulent Mogens Andersen,

For Hjørring Provstiudvalg mødte Ole Dybbro,

For Menighedsrådet ved Vennebjerg kirke mødte kirkeværge Ruth Færch og Inger Skammeris sammen med graver Ellen Barup og medlem af Lønstrup menighedsråd, Allan Normann Sørensen.

Der blev fremlagt:

- brev af 23. juli 2013 fra Aalborg Stift,
- oplæg af 31. maj 2013 fra Mogens Andersen.

Nævnensformanden orienterede om fredningskendelsen, hvorefter de fredede arealer skal friholdes for yderligere bebyggelse og bevoksning for derved at sikre, at "den milevide udsigt fra og mod Kirkebakken til alle sider ikke ødelægges".

Mogens Andersen oplyste om materialepladsen, at der ønskes etableret 3 materialebokse med samlede ydre mål med en længde på 9,2 m, en bredde på 3,8 m og med en højde på 1 m. Materialepladsen kan udføres i træ eller beton afhængig af, om den skal lægges ind i terrænet, eller den står frit på terrænet. Et mindre areal foran boksene skal befæstes med fliser og et tilkørselsareal skal befæstes med stabilgrus, således at en lastbil kan køre til materialepladsen, når materialedepoterne skal fyldes og tømmes.

Han pegede på 5 forskellige placeringsmuligheder, der blev besigtiget, idet der henvistes til det fremlagte oplæg.

Mulighed 1 ligger meget åbent og materialepladsen vil kunne ses fra Klangshøjvej fra øst og sydøst. Derudover vil denne placering kræve en del terrænregulering. Denne løsning er derfor fravalgt af menighedsrådet.

Mulighed 2 er beliggende på marken vest for kirken og tæt på stiadgangen til Klangshøj, der sammen med udsigten fra højen vil blive skæmmet af materialepladsen. Derudover vil denne placering kræve en del terrænændring

og træfældning, hvortil kommer at arealet ikke ejes af menighedsrådet i dag. Denne løsning er derfor også fravalgt af menighedsrådet.

Mulighed 3 i det nordvestlige hjørne neden for kirken og tæt på redskabshus vil være en meget diskret løsning. Den vil dog kræve, at der etableres bæredygtig tilkørselsvej til pladsen, ligesom hulvejen, der har kulturhistorisk værdi, skal udvides. Denne løsning er fravalgt af menighedsrådet.

Mulighed 4, der er en placering bagved kirketårnet, er valgt fra allerede på grund af dens åbne eksponering.

Mulighed 5, der er beliggende uden for kirkegårdens nordøstlige del, vil skæmme mindst for indsigten til og udsigten fra kirken. Stedet er vist i oplægget på foto nr. 10 og udformningen er beskrevet i oplægget på side 7. Pladsen vil kunne lægges ind i terrænet og trækkes tilbage på arealet og afskærmes af en mindre jordvold. Omfanget af materialepladsen vil eventuelt kunne reduceres, hvis der indkøbes mindre partier af materiale, hvorved behovet mindskes.

Parkeringsanlægget tænkes placeret umiddelbart syd for denne placering af materialepladsen. Der er behov for yderligere parkeringsmuligheder i forbindelse med større kirkelige handlinger.

Det er for nævnet oplyst, at der på årsbasis foretages ca. 6 begravelser/bisættelser og 3 urnenedsættelser, hvortil kommer de almindelige større kirkelige højtider omkring jul og påske.

Hjørring Kommune bemærkede, at den som mulighed nr. 5 viste placering er på et areal, der er beskyttet natur efter naturbeskyttelseslovens § 3 og fortidmindebeskyttet. Der er en meget restriktiv praksis med hensyn til at meddele dispensation fra disse beskyttelser.

Mette Hald Simonsen fra Naturstyrelsen tilsluttede sig disse bemærkninger.

Nævnet voterede og tilkendegav, at nævnet kunne meddele principgodkendelse for så vidt angår en materialeplads med en placering angivet som mulighed 5, men såvel dimensionering som udseende bør overvejes ved fremsendelse af en mere detaljeret ansøgning. Nævnet opfordrede Hjørring Kommune til at foretage en nærmere vurdering vedrørende §3-registreringen på arealet. På baggrund af oplysningerne om behovet for udvidelse af parkeringsanlægget kunne nævnet ikke dispensere hertil.

De mødende blev klagevejledt.

Sagen sluttet.

Niels Bjerre

**Fredningsnævnet for Nordjylland,
Nordlige del,
Badehusvej 17, 9000 Aalborg,
Telefon 96 30 70 50 / 96 30 71 78
Mail udb@domstol.dk / hajo@domstol.dk**

Aalborg Stift,
Thulebakken 1,
9000 Aalborg,

Aalborg, den 8. november 2013

Vedr.

FS 43/2013:

Ansøgning om tilladelse til etablering af ny materialeplads og anlæg af parkeringspladser på matr.nr. 58 b og 58 f Vennebjerg by, Vennebjerg, der er omfattet af Overfredningsnævnets kendelse af 7. april 1951 til sikring af Vennebjerg kirkes frie beliggenhed.

Ved brev af 23. juli 2013 har De på vegne Menighedsrådet ved Skallerup-Vennebjerg kirker ansøgt nævnet om ved en besigtigelse at tilkendegive, hvilken af flere mulige placeringer af en materialegård, nævnet ville kunne dispensere til. Herudover er der ansøgt om yderligere parkeringsanlæg end det eksisterende.

Nævnet afholdt den 30. oktober 2013 besigtigelse og forhandling i sagen. Kopi af forhandlingsprotokollen vedlægges til orientering.

Det fremgår heraf, at nævnet kunne meddele principgodkendelse for så vidt angår etablering af en materialeplads med en placering, der er angivet som mulighed nr. 5 (uden for diget i det nordøstlige hjørne), men at nævnet gerne ser en mere detaljeret ansøgning, hvor dimensionering og udseende overvejes. Nævnet kunne ikke dispensere til anlæg af yderligere parkeringspladser.

Afgørelsen er truffet i medfør af naturbeskyttelseslovens § 50, stk. 1 og kan inden 4 uger påklages til Natur- og Miljøklagenævnet. Principgodkendelsen bortfalder, såfremt den ikke følges op og udnyttes inden 3 år.

Klagevejledning vedlægges.

Niels Bjerre.

Kopi sendes til:

1. Per Therkildsen,
2. Jørgen Stubgaard,
3. Naturstyrelsen, København, att. Mette Hald Simonsen,
4. Hjørring Kommune, att. Jens Baggesen,
5. Danmarks Naturfredningsforening, København,

6. Danmarks Naturfredningsforening v/ Jørgen Jørgensen,
7. Dansk Ornitologisk Forening, København,
8. Dansk Ornitologisk Forening v/ Thorkild Lund,
9. Aalborg Stiftsøvrighed,
10. Hjørring Provstiudvalg,
11. Kirkegårdskonsulent Mogens Andersen,
12. Menighedsrådet ved Vennebjerg kirke v/ formand Jan Breivik.

Klagevejledning

Afgørelsen kan påklages til Natur- og Miljøklagenævnet.

Klagefristen er 4 uger fra den dag afgørelsen er meddelt.

Klageberettigede er, jf. naturbeskyttelseslovens § 86:

- adressaten for afgørelsen,
- ejeren af den ejendom, som afgørelsen vedrører,
- offentlige myndigheder,
- en berørt nationalparkfond oprettet efter lov om nationalparker
- lokale foreninger og organisationer, som har en væsentlig interesse i afgørelsen,
- landsdækkende foreninger og organisationer, hvis hovedformål er beskyttelse af natur og miljø, og
- landsdækkende foreninger og organisationer, som efter deres formål varetager væsentlige, rekreative interesser, når afgørelsen berører sådanne interesser.

Klagen skal sendes til Fredningsnævnet for Nordjylland, Nordlige del, som videresender klagen til Natur- og Miljøklagenævnet sammen med afgørelsen og det materiale, der er indgået i sagens behandling. Du får kopi af fredningsnævnets brev til Natur- og Miljøklagenævnet.

Hvis der bliver klaget, vil Fredningsnævnet underrette dig hurtigst muligt.

Det er en betingelse for Natur- og Miljøklagenævnets behandling af klagen, at der indbetales et gebyr til nævnet. Klagegebyret er fastsat til 500 kr. for privatpersoner og for alle andre klagere, herunder virksomheder, organisationer og offentlige myndigheder.

Klager modtager en opkrævning på gebyret fra Natur- og Miljøklagenævnet, når nævnet har modtaget klagen fra fredningsnævnet. Denne opkrævning skal benyttes ved indbetaling af gebyret. Natur- og Miljøklagenævnet modtager ikke check eller kontanter. Natur- og Miljøklagenævnet påbegynder behandlingen af klagen, når gebyret er modtaget. Betales gebyret ikke på den anviste måde og inden for den fastsatte frist på 14 dage, afvises klagen fra behandling. Vejledning om gebyrordningen kan findes på Natur- og Miljøklagenævnets hjemmeside.

Gebyret tilbagebetales, hvis

- 1) klagesagen fører til, at den påklagede afgørelse ændres eller ophæves,
- 2) klageren får helt eller delvis medhold i klagen, eller
- 3) klagen afvises som følge af overskredet klagefrist, manglende klageberettigelse eller fordi klagen ikke er omfattet af Natur- og Miljøklagenævnets kompetence.

Det bemærkes, at hvis den eneste ændring af den påklagede afgørelse er forlængelse af frist for efterkommelse af afgørelse som følge af den tid, der er medgået til at behandle sagen i klagenævnet, tilbagebetales gebyret dog ikke.

Fristen for eventuelt søgsmål ved domstolene er 6 måneder, jf. § 88, stk. 1, i naturbeskyttelsesloven.

Hjørring Kommune,
att. Anette Størup.

Den 17. april 2015

FS 1/2015:

Etablering af ny materialeplads ved Vennebjerg kirke på matr. nr. 58b og 58f Vennebjerg by, Vennebjerg.

Fredningsnævnet har den 22. januar 2015 fra Hjørring Kommune modtaget ansøgning om tilladelse til at etablere en ny materialeplads ved Vennebjerg kirke.

Kirken er omfattet af Overfredningsnævnets kendelse af 7. april 1951 til sikring af Vennebjerg kirkes frie beliggenhed. Fredningsnævnet skal derfor meddele dispensation, hvis materialepladsen skal etableres.

Fredningsnævnet har med deltagelse af nævnsformanden, dommer Niels Bjerre, det ministerielt udpegede medlem Per Therkildsen og det kommunalt udpegede medlem Jørgen Stubgaard skriftligt behandlet sagen og har besluttet at meddele dispensation til det nu foreliggende projekt. Begrundelsen for fredningsnævnets afgørelse fremgår nedenfor i afsnittet om fredningsnævnets afgørelse.

Sagens baggrund

Fredningen ved Vennebjerg kirke har til formål at sikre "at den milevide udsigt fra og mod Kirkebakken til alle sider ikke ødelægges", hvorfor arealerne skal friholdes for yderligere bebyggelse og bevoksning.

Fredningsnævnet afholdt den 30. oktober 2013 besigtigelse og votering i sagen. Der blev da forevist 5 forslag til etablering af 3 materialebokse med et samlet ydre mål med en længde på 9,2 meter, en bredde på 3,8 meter og en højde på 1 meter. Det oplystes da, at materialeboksene ville blive opført i træ eller beton afhængig af, om den skal lægges ind i terrænet, eller den kan stå frit på terrænet. Et mindre areal foran boksene skal befæstes med fliser og et tilkørselsareal skal befæstes med stabilgrus. Nævnet voterede da for den placering, der blev angivet som nr. 5, hvorefter materialeboksene ville blive beliggende uden for kirkegårdens nordøstlige del og derved ville blive mindst skæmmende for udsigten til og udsigten fra kirken. Det oplystes, at pladsen ville kunne indlægges i terrænet og afskærmedes med en mindre jordvold.

Nævnet udbad sig en mere detaljeret ansøgning, der nu er fremkommet. Det fremgår af kirkegårdskonsulentens beskrivelse i et brev af 21. januar 2015,

at projektet er:

"... beliggende øst for kirkegården i et tilbagetrukket område i overensstemmelse med aftale på fredningsnævnets møde den 30.10.2013. Projektet er udformet som et rektangulært anlæg med 3 materialebokse. Jordvold opføres mod boksens 3 betonsider. Boksene lukkes med porte af galvaniserede stålplader. (arkitekten har oprindeligt foreslået cortenstål). Adgangsvejen til materialepladsen udføres som befæstet kørevej, der afdækkes med græs, det vil sige med principielt samme fremtræden som den eksisterende kørevej til kirkegårdens østindgang..."

Kirkegårdskonsulenten og Aalborg Stift har anbefalet det nuværende projekt. Det er en betingelse for stiftsøvrighedens godkendelse, at landskabsarkitekten fører tilsyn med arbejdets udførelse.

Fredningsnævnets afgørelse

Af naturbeskyttelseslovens § 50, stk.1 fremgår, at fredningsnævnet kan meddele dispensation fra en fastsat fredningsbestemmelse, når det ansøgte ikke vil stride mod fredningens formål.

Med den nu valgte placering og endelige dimensionering af materialebokse, materialevalget og materialepladsens tilpasning til det sårbare kirkelige miljø, kan fredningsnævnet dispensere til det ansøgte projekt, der ikke ses at stride mod fredningens formål.

Klagevejledning

Afgørelsen kan påklages til Natur- og Miljøklagenævnet.

Klagefristen udløber 4 uger efter, at afgørelsen er meddelt. Er afgørelsen offentligt bekendtgjort, regnes klagefristen dog altid fra bekendtgørelsen.

Klageberettigede er, jf. naturbeskyttelseslovens § 86:

- adressaten for afgørelsen,
- ejeren af den ejendom, som afgørelsen vedrører,
- offentlige myndigheder,
- en berørt nationalparkfond oprettet efter lov om nationalparker
- lokale foreninger og organisationer, som har en væsentlig interesse i afgørelsen,
- landsdækkende foreninger og organisationer, hvis hovedformål er beskyttelse af natur og miljø, og
- landsdækkende foreninger og organisationer, som efter deres formål varetager væsentlige, rekreative interesser, når afgørelsen berører sådanne interesser.

Hvis du ønsker at klage over denne afgørelse, kan du klage til Natur- og Miljøklagenævnet. Du klager via Klageportalen, som du finder et link til på forsiden af www.nmkn.dk. Klageportalen ligger på www.borger.dk og

www.virk.dk. Klagen sendes gennem Klageportalen til fredningsnævnet. En klage er indgivet, når den er tilgængelig for fredningsnævnet i Klageportalen. Når du klager, skal du betale et gebyr på 500 kr. Du betaler gebyret med betalingskort i Klageportalen.

Natur- og Miljøklagenævnet skal som udgangspunkt afvise en klage, der kommer uden om Klageportalen, hvis der ikke er særlige grunde til det. Hvis du ønsker at blive fritaget for at bruge Klageportalen, skal du sende en begrundet anmodning til fredningsnævnet, der videresender anmodningen til Natur- og Miljøklagenævnet, som træffer afgørelse om, hvorvidt din anmodning kan imødekommes.

Såfremt en klage indgives, må en dispensation ikke udnyttes, før sagen er færdigbehandlet og i givet fald stadfæstet af Natur- og Miljøklagenævnet.

En dispensation må ikke udnyttes før klagefristens udløb og bortfalder, såfremt den ikke er udnyttet inden 3 år efter, at den er meddelt.

Fristen for eventuelt søgsmål ved domstolene er 6 måneder, jf. naturbeskyttelseslovens § 88, stk. 1.

Med venlig hilsen

Niels Bjerre

Denne afgørelse sendes til:

- Per Therkildsen,
- Jørgen Stubgaard,
- Naturstyrelsen, København,
- Hjørring Kommune, att. Anette Størup,
- Danmarks Naturfredningsforening, København,
- Danmarks Naturfredningsforening v/ Jørgen Jørgensen,
- Dansk Ornitologisk Forening, København,
- Dansk Ornitologisk Forening v/ Thorkild Lund,
- Dansk Botanisk Forening v/ Flemming Thorning-Lund,
- Aalborg Stift,
- Kirkegårds konsulent Mogens B. Andersen
- Menighedsrådet ved Vennebjerg kirke v/ formand Helmer Møller,
- Hjørring Provstiudvalg v/ Ole Dybbro.