

Afgørelser – Reg. nr.: 01091.00

Fredningen vedrører: Strøby Strand

Domme

Taksationskommissionen

Naturklagenævnet

Overfredningsnævnet 23-06-1948

Fredningsnævnet 10-06-1947

Kendelser

Deklarationer

OVERFREDNINGSNÆVNET >

U D S K R I F T
af
OVERFREDNINGSNÆVNETS KENDELSESPROTOKOL.

Aar 1948, den 23. Juni afsagde Overfredningsnævnet paa Grundlag af mundtlig og skriftlig Votering følgende

K e n d e l s e

i Sagen Nr. 758/47 angaaende Fredning af Arealer ved Strøby Strand.

Den af Fredningsnævnet for Præstø Amtsraadsreds den 10. Juni 1947 afsagte Kendelse er saalydende:

"Danmarks Naturfredningsforening har i Skrivelse af 7. Oktober 1946 paa Foranledning af Foreningens Komite for Store-Heddinge og Omegn begært Fredning af nogle Arealer ved Strøby Strand, nemlig den Del af Matr.Nr. 13b, 14c og 13f Strøby By og Sogn, som ligger mellem Havet og en Skrænt, der er beliggende noget Syd for den offentlige Vej fra Strøby Egede til Strøby Ladeplads, hvilken Vej gennemskærer Arealerne. De mellem Havet og Vejen liggende Arealer er ca. 10-20 m brede. De Syd for Vejen liggende Arealer er ca. 30-40 m brede. Af Matr.Nr. 14c omfattes dog kun en Lund og det Nord for denne liggende Areal af Fredningsbegæringen.

Fredningen ønskes dels af Hensyn til, at Almenheden kan faa Ret til Ophold paa og Badning fra Arealerne, dels af Hensyn til Arealernes landskabelige Skønhed.

Naturfredningsraadet har varmt anbefalet Fredningens Gennemførelse. Strøby Sogneraad er villigt til under forventet Approbation af Amtsraadet at yde økonomisk Støtte til Fredningens Gennemførelse (se nedenfor).

Nævnet har afholdt Møder den 14. November 1946, den 21. April 1947 og den 29. Maj 1947.

De paagældende Ejere har protesteret mod Fredningen. I Tilfælde af dens Gennemførelse forlanger de Erstatning.

Da Arealerne alle vil kunne benyttes til Bebyggelse, navnlig Sommerhusbebyggelse, idet de omkringliggende Grunde langs ovennævnte Vej allerede er bebyggede, har Nævnet anmodet Gaardejer Helge Petersen af Renge og Sognefoged J.P. Jensen af Smerup, hvilke er Formænd for henholdsvis Store-Heddinge Vurderingskreds og Fakse Vurderingskreds, om at afgive et Skøn med Hensyn til Erstatningens Størrelse. Under 27. d. M. har disse derefter afgivet Erklæring, Sagens Bilag 28. Som Følge af den af Skønsmændene ansatte Værdi paa Arealerne har Strøby Sogneraad og Danmarks Naturfredningsforenings Store-Heddinge Komite begrænset deres Fredningsønsker saaledes, at Fredningsområdet kun skal angaa a) ca. den vestligste Trediedel af det paagældende Areal af Matr.Nr. 13b, nemlig Arealet fra en Linie (Syd-Nord) umiddelbart Vest for et i Skræntens Nærhed værende Vandhul til Skellet mellem Matr.Nr. 13b og 13f, og b) ca. den østligste Trediedel af det paagældende Areal af Matr.Nr. 13f, nemlig Arealet fra nævnte Skel til en Linie

(Syd-Nord) umiddelbart Vest for 4 paa Skrånten staaende Træer. Herefter anslaaes det Areal af Matr.Nr. 13b, som begæres fredet henholdsvis Nord og Syd for den offentlige Vej, til at andrage henholdsvis ca. 1000 m² og ca. 3500 m², og af Matr.Nr. 13f til henholdsvis ca. 1400 m² (Nord for Vejen) og ca. 5000 m² (Syd for Vejen).

Den for Amdsraadet mødte Representant har erklæret at kunne anbefale den saaledes begærte endelige Fredning.

Nævnet mener ligesom Naturfredningsraadet og Danmarks Naturfredningsforening, at det vilde være ^{over}ordentlig ønskeligt, om hele det Omraade, som Fredningsbegæringen oprindelig angik, kunde aabnes for Almenheden, da der paa det intensivt dyrkede Stevns med dets paa mange Steder utilgængelige Strandbredder kun faa Steder er Mulighed for Almenhedens Ophold paa og Badning fra Stranden, hvortil kommer, at det paagældende Omraade har Betydning ogsaa paa Grund af dets landskabelige Skønhed. Paa Grund af Arealernes betydelige Værdi skønner Nævnet det dog betænkeligt at gaa med til en Fredning i saa vidt Omfang som oprindelig ønsket. Derimod finder Nævnet, at det ovennævnte begrænsede Omraade (ca. den vestligste Trediedel af det paagældende Areal af Matr. Nr. 13b og ca. den østligste Trediedel af det paagældende Areal af Matr. Nr. 13f) bør fredes i Medfør af Naturfredningslovens § 1 Stk. 1 og 3 jfr. § 13. Stk. 3. Fredningen findes nærmere at burde gaa ud paa følgende:

Almenheden faar Ret til Ophold paa og Badning fra Arealerne i Tiden fra 15. Maj til 1. September.

Arealerne maa ikke dyrkes med andet end Græs og Kløver. De maa anvendes til Græsning og paa anden med Fredningen forenelig Maade udenfor den Periode 15. Maj-1. September), i hvilken det har Interesse for Almenheden at opholde sig paa Arealerne.

Ejerne (og Brugerne) har Ret til Arbejdskørsel, Dræning og Grøftning paa Arealerne.

Retten til Afhentning af Tang, Sten og Sand og lign. paa Stranden staaar aaben for Ejerne og eventuelle andre berettigede, hvis Ejere og andre berettigede hidtil lovlige har haft saadan Ret.

Toiletter opføres i fornødent Omfang og omgives af passende bevoksning, alt efter Anvisning af Fredningsnævnet og paa Strøby Kommunes Bekostning. Vedligeholdelsen af og Renholdelsen af Toiletterne og den nævnte Beplantning besørages og bekostes af Strøby Kommune.

Affaldskurve anbringes og tømmes paa Foranstaltning og Bekostning af Strøby Kommune.

Skilte med Pauskrift om Arealernes Anvendelse opsættes og vedligeholdes paa Strøby Kommunes Foranstaltning og bekostning efter Nævnets nærmere Godkendelse.

Tilvækst fra Havet omfattes af Fredningen.

Det tillades Strøby Kommune paa egen Bekostning at anbringe og vedligeholde Bænke.

Der maa ikke af nogen opføres Bygninger (herunder Badehuse, Kiosker og Boder), Master og Indretninger, som kan virke skæmmende.

Badetelte maa opstilles, men skal være fjernede inden Aften, og Arealerne maa iøvrigt ikke benyttes som Lejrplads.

Udenfor de fredede Arealer har Almenheden ikke Ret til Ophold

og Badning.

Henkastning af Affald udenfor Affaldskurvene er forbudt. Toiletter, Beplantning, Benke, Skilte og lign. maa ikke beskadiges.

Nævnet kan i det hele til enhver Tid i Henhold til Naturfredningslovens § 13 Stk. 3 fastsætte nærmere Ordensbestemmelser for de fredede Arealer.

Paataleretten med Hensyn til de fastsatte Fredningsbestemmelser har Fredningsnævnet for Præstø Amtsradsreds.

Der vil være at tillægge Ejerne af Matr.Nr. 13b og 13f, hvilke Ejendomme ikke er behæftede med tinglyst Gæld, følgende Erstatninger: 4 Kr. pr. m² af den Del af Arealerne, som ligger Syd for den offentlige Vej. Forsaavidt angaar den Del af Arealet af Matr.Nr. 13b, der ligger Nord for den offentlige Vej, er det oplyst, at Jorden her for nogle Aar siden blev bortskyllet af Havet, som ogsaa angreb den offentlige Vej, og at Strøby Sognekommune derefter har bygget en Cementmur og et Antal Høfder af Hensyn til Sikringen af den offentlige Vej mod Angreb fra Havet, hvilket har bevirket, at der atter har lejret sig Jord (Sand og lign.) paa Matr.Nr. 13b Nord for Vejen. Da det nuværende Areal af Matr.Nr. 13b Nord for Vejen saaledes er fremkommet som Følge af den af Kommunen foretagne Sikring af Vejen og nærmest maa anses for Tilvækst til Vejarealet, findes der ikke at kunne tillægges Ejeren af Matr.Nr. 13b nogen Erstatning for aavidt angaar det Areal.

Hvad angaar det Areal af Matr.Nr. 13f, der ligger nord for den offentlige Vej, vil der af tilsvarende Grund som ovenfor anført med Hensyn til det under Matr.Nr. 13b hørende, Nord for Vejen beliggende Areal heller ikke være at tillægge Ejeren af Matr.Nr. 13f nogen Erstatning forsaavidt angaar den Del, hvor Strøby Kommune har opsat Cementmur og Høfder til Vejsikring. Forsaavidt angaar den øvrige Del af Arealet af Matr.Nr. 13f Nord for den offentlige Vej, vil der være at tillægge Ejeren en Erstatning af 2 Kr. pr. m².

Det fredede Omraade vil være at hegne ved Foranstaltning af Strøby Kommune.

Af Erstatningerne og Udgifterne ved Hegnets Opsættelse udredes 25% af Strøby Sognekommune, - dog højst 10000 Kr., idet Kommunen frivilligt er indgaaet paa at udrede indtil dette Beløb. Af Resten af Erstatningsbeløbet og Udgifterne til Hegnets Opsættelse vil Halvdelen være at udrede af Statskassen og Halvdelen af Præstø Amtsfond.

Vedligeholdelsen af Hegnet og eventuel Fornyelse af dette besørges og bekostes af Strøby Kommune.

Paa Matr.Nr. 13f er den 18. Februar 1938 lyst Servitut, hvorefter Ejeren af Matr.Nr. 13a og 61a Strøby By og Sogn har Færdselsret til Stranden, Opholdsret og Baderet. Den servitutberettigede har givet Møde under Sagen, men ikke nedlagt Paastand om Erstatning. Herved bemærkes, at Fredningen ikke skønnes at krænke hans Servitutrettighed paa en til Erstatning forpligtende Maade.

Det saaledes fredede Omraade vil være at opmaale og særskilt at matrikulere ved Nævnets Foranstaltning.

Sagen vil være at forelægge Overfredningsnævnet i Henhold til Naturfredningslovens § 19 Stk. 3."

Sagen er forelagt for Overfredningsnævnet i Henhold til Naturfredningslovens § 19 Stk. 3.

Under Sagens Behandling for Overfredningsnævnet er der fra forskellig Side bl.a. fra Danmarks Naturfredningsforening fremsat Ønske om, at Fredningen udvides til det oprindeligt foreslaede Omfang.

Overfredningsnævnet har den 8. November 1947 besigtiget Arealerne og forhandlet med de i Sagen interesserede Parter, herunder med Lodsejerne om en Nedsættelse af den tilkendte Erstatning, som Overfredningsnævnet fandt for høj. Lodsejerne vilde imidlertid ikke indgaa paa nogen Nedsættelse af Erstatningsbeløbene.

Under Henvisning hertil samt med Henblik paa en eventuel Udvidelse af Fredningen anmodede man herefter i Henhold til Naturfredningslovens § 20 Taksationskommissionen om udover det af Fredningskendelsen omfattede Areal særskilt at ville taksere:

1. Det af Fredningspaastanden omfattede Areal vest for det af Fredningskendelsen omfattede Areal.
2. Det af Fredningspaastanden omfattede Areal beliggende mellem det af Fredningskendelsen omfattede Areal og Lunden mod Øst, samt
3. Det under 2. anførte i Forbindelse med Lunden og det udfør denne beliggende Strandareal.

Det udtaltes overfor Taksationskommissionen, at det i Fredningsnavnets Kendelse anførte Hegn forudsættes at bestaa af Hegnspæle i sædvanlig Afstand mod 2 Rækker Staaltraad.

I Henhold hertil har Taksationskommissionen for samtlige de nævnte Arealer fastsat Erstatningen til 3 Kr. pr. m² for Arealerne paa Landsiden af den offentlige Vej og 1,50 Kr. pr. m² for Arealerne paa Strandsiden af Vejen. For de Arealer, der er opstaaet ved Tilskyldning som Følge af de ved offentlig Foranstaltning opførte Høfder ydes dog ingen Erstatning.

Paa Grundlag af en foretagen Opmaaling af Arealerne vilde den samlede Erstatning herefter blive:

Det nu fredede Omraade	21.771,00 Kr.
Udvidelse mod Vest (Matr.Nr. 13f).....	17.341,50 "
" " Øst (Matr.Nr. 13b).....	9.813,00 "
Lunden m.v.	8.814,00 "
ialt	<u>57.739,50 Kr.</u>

Overfredningsnævnet finder, at det vil være ønskeligt at skabe et Friluftareal med Badestrand af noget større Udstrækning end efter den afsagte Fredningskendelse; men af Hensyn til de dermed forbundne ret betydelige Omkostninger mener man ikke, at burde inddrage hele det af Fredningspaastanden omfattede Areal under Fredningen. Det bestemmes herefter, at Fredningsomraadet udvides mod Øst til at omfatte hele den Del af Matr.Nr. 13b, som ligger mellem Havet og Overkanten af Skranten samt Lunden og det udfør denne beliggende Strandareal paa Matr.Nr. 14c. Det bemærkes herved, at Ejeren af Lunden efter nærmere Anvisning af Fredningsnævnet for Præstø Amtsraadskreds har Ret til Hugst m.v. som almindelig førstmessig Drift tilsiger, dog at Lunden stadig skal bevares

som Løvskov.

Da Overfredningsnævnet iøvrigt kan tiltræde det i Fredningsnævnets Kendelse anførte, vil denne være at stadfæste med de af det foranstaaende følgende Ændringer. Fredningens Omfang er herefter som angivet paa vedhæftede Plan Nr. Pr. 101 med prikket Bræmme.

T h i b e s t e m m e s :

Den af Fredningsnævnet for Præstø Amtsrådsreds den 10. Juni 1947 afsagte Kendelse vedrørende Fredning af Arealer ved Strøby Strand stadfæstes med de af det foranstaaende følgende Ændringer.

I Erstatning udbetales der:

Frk. Karen Pedersen, Strandager, Strøby Ladeplads, Del af Matr.Nr. 13b Strøby By og Sogn.....	Kr. 17.877,00
Thv. Gaardejer Hans Nielsen Jensen, Jøngaard, Strøby Egede, Del af Matr.Nr. 13f Strøby By og Sogn.....	" 13.707,00
Gaardejer Mads Olsen, Strøby, Del af Matr.Nr. 14c Strøby By og Sogn.....	" 8.814,00
ialt	
Kr. 40.398,00	

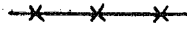
Af Erstatningerne, herunder Udgiften til Hegn, udredes 10.000 Kr. af Strøby Kommune, medens Restbeløbet udredes af Statskassen med 2/3 og Præstø Amtsfond med 1/3.

P.O.V.


Poul Andersen.

Fredningsgrænser:

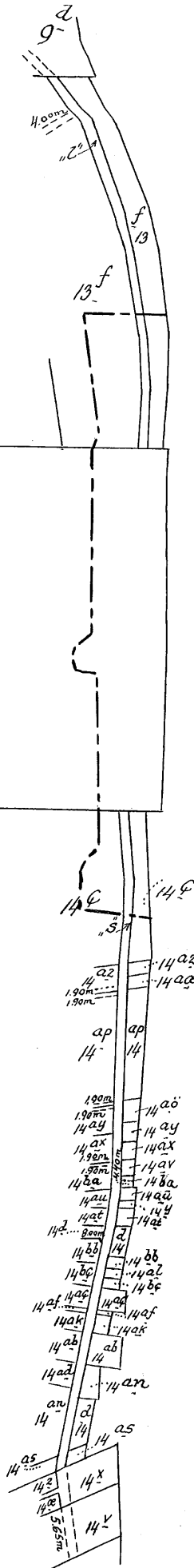
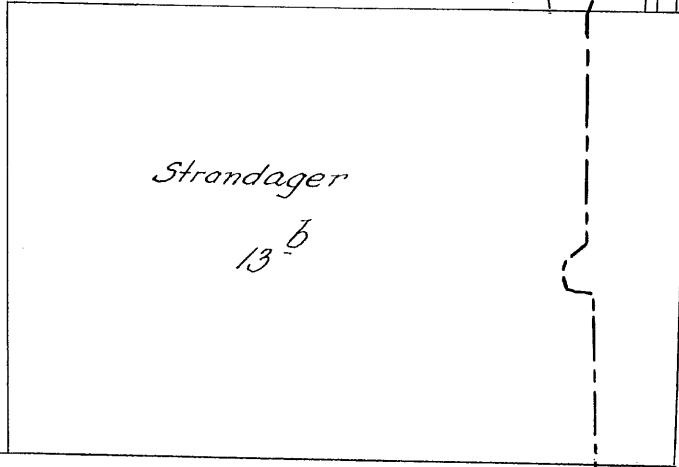
sammenfaldende med Skel



ikke sammenfaldende med Skel



13^a



Terrain af

Strøby By
Sogn: Strøby
Herred: Stevns
Amt: Præstø

Udfærdiget i Februar 1949
 Direktoratet for Matrikulsvæsenet

L. M. Nielsen
Eksp.

FREDNINGSNÆVNET >

10/6-47

**CITERET FULDT UD I
OFN K. AF 23/6 1948****K e n d e l s e**

afsagt den 10. Juni 1947

af Naturfredningsnavnet for Præstø Amtsrads-kreds.-

--10:--

Danmarks Naturfredningsforening har i Skrivelse af 7. Oktober 1946 paa Foranledning af Foreningens Komité for Store-Reddinge og Omegn begæret Fredning af nogle Arealer ved Strøby Strand, nemlig den Del af Matr.Nr. 13b, 14g og 13f Strøby By og Sogn, som ligger mellem Havet og en Skrant, der er beliggende noget Syd for den offentlige Vej fra Strøby Egede til Strøby Ladeplads, hvilken Vej gennemskærer Arealerne. De mellem Havet og Vejen liggende Arealer er ca. 10 - 20 m brede. De Syd for Vejen liggende Arealer er ca. 30 - 40 m brede. Af Matr.Nr. 14g omfattes dog kun en Lund og det Nord for denne liggende Areal af Fredningsbegæringen.

Fredningen ønskes dels af Hensyn til, at Almenheden kan faa Ret til Ophold paa og Badning fra Arealerne, dels af Hensyn til Arealernes landskabelige Skønhed.

Naturfredningsraadet har været anbefalet Fredningens Gennemførelse. Strøby Sogneraad er villigt til under forventet Approbation af Amtsradet at yde økonomisk Støtte til Fredningens Gennemførelse (se nedenfor.)

Nævnet har afholdt Møder den 14. November 1946, den 21. April

DISPENSATIONER>

Afgørelser – Reg. nr.: 01091.00

Dispensationer i perioden: 18-05-1989 - 07-07-1993

FREDNINGSNÆVNET FOR
ROSKILDE AMT

Adresse:
Dommerkontoret i Køge
Niels Juelsgade 6
4600 Køge. Tlf.: (03) 65 10 68

Dato 18. maj 1989

Jour. nr. FS 126/88

REG. NR. 1091.00

VALLØ KOMMUNE

Teknisk forvaltning

Anlægs- og driftsafdelingen

Hovedgaden 46

4652 Hårlev.

Ejendom: Matr. nr. 13 g og 13 h Strøby by, Strøby,
beliggende "Lunden", Strøby.

Hovedstadsrådets j.nr.: 271/271-6.

Vallø kommunes j.nr.: 81-1-951.

Ved brev af 19. oktober 1988 har kommunen ansøgt om fredningsnævnets dispensation fra gældende fredningsbestemmelser på de ovennævnte ejendomme i forbindelse med et udført projekt om kloakering m.m.

Fredningsnævnet har holdt to møder med besigtigelse på stedet.

På begge ejendomme hviler Overfredningsnævnets kendelse af 23. juni 1948, i henhold til hvilken der bl.a. ikke må foretages skæmmende indretninger. På matr. nr. 13 h hviler desuden en deklaration af 15. maj 1960.

Fredningsnævnet finder deklarationen af 1960 uden betydning for sagen og har ved afgørelsen alene henset til Overfredningsnævnets kendelse af 23. juni 1948.

Der har foreligget en række spørgsmål i sagen.

1) Fredningsnævnet har ikke bemærkninger til den ^{a)} jordvold, der ligger på den nordlige del af arealet, matr. nr. 13 h. Det samme gælder de terræudjævninger, der efter det oplyste er foretaget på matr. nr. 13 h. Fredningsnævnet har ej heller indvendinger mod, at der på et areal på matr. nr. 13 g er udlagt stabilgrus for at forhindre, at arealet køres op af lastbiler. For det tilfælde, at fredningsnævnets tilladelse vedrørende de nævnte forhold er nødvendig, meddeles den herved

i medfør af naturfredningslovens § 34, stk. 1.

Miljøministeriet
Skov- og Naturstyrelsen
nr. SN 12/11/3-0017

Øst.

Øst. J.nr. 758/17-1/89
Indg. 22 JUNI 1989

JVS
JH

2) Fredningsnævnet må anse den jordvold, der er oplagt på matr. nr. 13 g, som en skæmmende indretning. Jordvolden kan efter fredningsnævnets opfattelse ikke anses som et hegn. Oplægningen af denne jordvold strider således mod Overfredningsnævnets kendelse, og fredningsnævnet finder ikke grundlag for at dispensere fra kendelsen. Jordvolden på matr. nr. 13 g skal derfor fjernes. Fjernelsen skal ske straks.

3) De kloakbrønde, der er etableret, er skæmmende indretninger, da de rager op over terræn. De strider derfor mod Overfredningsnævnets kendelse, og fredningsnævnet finder ikke grundlag for at dispensere. Kloakbrøndene skal derfor føres til terræn. Dette skal ske straks.

a)
4) De kampesten, der er oplagt på matr. nr. 13 g, må anses for skæmmende indretninger. De kan ikke anses for hegn. De strider derfor mod Overfredningsnævnets kendelse. Da de kun er oplagt midlertidigt for at forhindre bilkørsel, indtil det såede græs er fast, tillader fredningsnævnet herved i medfør af naturfredningslovens § 34, stk. 1, at kampestenene bevares til årets udgang.

6) Fredningsnævnet tillader samtidig i medfør af naturfredningslovens § 34, stk. 1, at der midlertidigt og indtil årets udgang oplægges tilsvarende kampesten på matr. nr. 13 h.

Samtlige kampesten skal således være fjernet ved udgangen af 1989.

5) For det tilfælde, at fredningsnævnets tilladelse hertil er nødvendig, tillader fredningsnævnet herved i medfør af naturfredningslovens § 34, stk. 1, at "talerstolen", der nu står ved den sydlige kant af "Lunden", flyttes ind på midten af matr. nr. 13 g.

6) Fredningsnævnet har ikke bemærkninger til de opsatte borde og bænke, der efter fredningsnævnets opfattelse ikke strider mod Overfredningsnævnets kendelse.

Fredningsnævnet må beklage, at Vallø kommune uden at søge fredningsnævnets tilladelse har foretaget foranstaltninger, der strider mod Overfredningsnævnets kendelse.

Fredningsnævnets afgørelse er truffet under deltagelse af to af fredningsnævnets medlemmer, d.v.s. formanden og det amtsrådsvalgte medlem. Baggrunden herfor er, at fredningsnævnet med stemmerne to mod en har vedtaget at anse det kommunalt valgte medlem for inhabil, da han er medlem af kommunalbestyrelsen, og da der er tale om et projekt, der er udført af kommunen, ligesom kommunen ejer en del af arealet.

Vallø Kommune
Hovedgaden 46
4652 Haarlev

Den 30.05.90
J.nr. 758/47-1/89

Ved en afgørelse af 18. maj 1989 har Fredningsnævnet for Roskilde Amts Fredningskreds taget stilling til en række foranstaltninger, som Vallø Kommune uden forudgående tilladelse har foretaget i forbindelse med kloakering på ejendommene matr.nr. 13 g og 13 h Strøby By, Strøby, hvoraf førstnævnte ejendom tilhører Vallø Kommune.

Fredningsnævnets afgørelse er truffet i medfør af Overfredningsnævnets kendelse af 23. juni 1948 om fredning af arealer ved Strøby Strand. Udover at åbne arealerne for offentlighedens ophold bestemmer kendelsen bl.a., at der ikke må foretages indretninger, som kan virke skæmmende.

Blandt de indretninger, som fredningsnævnet har konstateret, har nævnet anset følgende for skæmmende og bestemt, at de skal fjernes inden for nærmere angivne frister:

- a. En jordvold på matr.nr. 13 g.
- b. Kloakbrønde over terræn på matr.nr. 13 g og 13 h.
- c. Kampesten på matr.nr. 13 g.

Fredningsnævnet har samtidig udtalt, at fredningen ikke skal være til hinder for, at en "talerstol" flyttes ind på midten af matr.nr. 13 g.

Danmarks Naturfredningsforening har med henblik på en hensigtsmæssig opdeling mellem parkering og ophold på matr.nr. 13 g over for Overfredningsnævnet påstå-

et fredningsnævnets afgørelse lempet, således at kun den østligste del af jordvolden kræves fjernet, og at kampestenene mellem de enkelte afsnit af volden tillades bibeholdt.

Vallø Kommune har over for Overfredningsnævnet udtalt, at det af kommunen var besluttet at fjerne voldene straks efter fredningsnævnets afgørelse, men at arbejdet blev udsat, efter at kommunen var blevet bekendt med Danmarks Naturfredningsforenings anke. Det foreligger oplyst, at samtlige kampesten samt de dele af kloakbrøndene, som ragede op over terræn, er blevet fjernet.

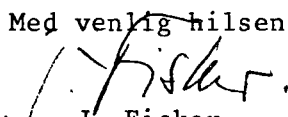
Det tidligere Hovedstadsråd, som deltog i fredningsnævnets behandling af sagen, har ikke fundet anledning til at knytte bemærkninger til fredningsnævnets afgørelse.

Overfredningsnævnet skal udtale:

Overfredningsnævnet finder ikke grundlag for at tilsidesætte det skøn, hvorpå fredningsnævnets afgørelse hviler, og som er anlagt efter bl.a. afholdelse af 2 møder med besigtigelse på stedet.

Herefter stadfæstes fredningsnævnets afgørelse af 18. maj 1989, og de endnu ikke fjernede foranstaltninger, d.v.s. voldene på matr.nr. 13 g Strøby By, skal herefter fjernes senest den 1. august 1990.

I sagens behandling har deltaget samtlige 11 medlemmer af Overfredningsnævnet. Afgørelsen er enstemmig.

Med venlig hilsen

J. Fisker
eksp.sekr.

FREDNINGSNÆVNET

FOR ROSKILDE AMT

Dommerkontoret i Køge
Jernbanegade 7, 4600 Køge

Telefon 5365 1068

Den 7/7-1993
FS 28/93Modtaget i
Skov- og Naturstyrelsen

- 8 JULI 1993

VALLØ KOMMUNE
Teknisk forvaltning
Hovedgaden 46
4652 Haarlev.**GENPART
til orientering**

Ejendom: Matr. nr. 13 g Strøby by, Strøby
beliggende ved Lunden, Kystvejen, Strøby Egede.
Vallø kommunes j.nr.: 17-3.

Ved brev af 2. juni 1993 har De ansøgt om fredningsnævnets tilladelse til at opføre en ny toiletbygning på matr. nr. 13 g Strøby by, Strøby. Det er oplyst, at den tidligere bygning, der var opført på matr. nr. 13 h Strøby by, Strøby er revet ned.

Baggrunden er, at arealet er omfattet af Overfredningsnævnets kendelse af 23. juni 1948 angående fredning af arealer ved Strøby Strand.

Fredningsnævnet har foretaget besigtigelse den 14. juni 1993.

I den anledning tillader fredningsnævnet herved i medfør af naturbeskyttelseslovens § 50, stk. 1, at det byggeri, der er nævnt foran, gennemføres.

Fredningsnævnets afgørelse er enstemmig.

Følgende fremgår af naturbeskyttelseslovens § 78, stk. 2, sammenholdt med §§ 86 og 87:

Der kan inden 4 uger fra den dag, afgørelsen er meddelt, klages til Naturklagenævnet over afgørelsen. Klageberettigede er:

Adressaten for afgørelsen, (det vil sige den, der har søgt om dispensation), offentlige myndigheder, Danmarks Naturfredningsforening og lokale foreninger og lignende, som har en væsentlig interesse i afgørelsen.

En evt. klage skal indgives skriftligt til fredningsnævnet, som derpå vil sørge for sagens videresendelse til Naturklagenævnet.

Tilladelsen må ikke udnyttes, før klagefristen er udløbet. Rettidig klage har opsættende virkning for den påklagede afgørelse, medmindre klagemyndigheden bestemmer andet.

Tilladelsen bortfalder, hvis den ikke udnyttes inden 3 år fra i dag.

Med venlig hilsen


Toft-Nielsen