

Afgørelser – Reg. nr.: 01031.00

Fredningen vedrører: Dommerby Hede

Domme

Taksationskommissionen

Naturklagenævnet

Overfredningsnævnet 07-02-1948

Fredningsnævnet 04-06-1946

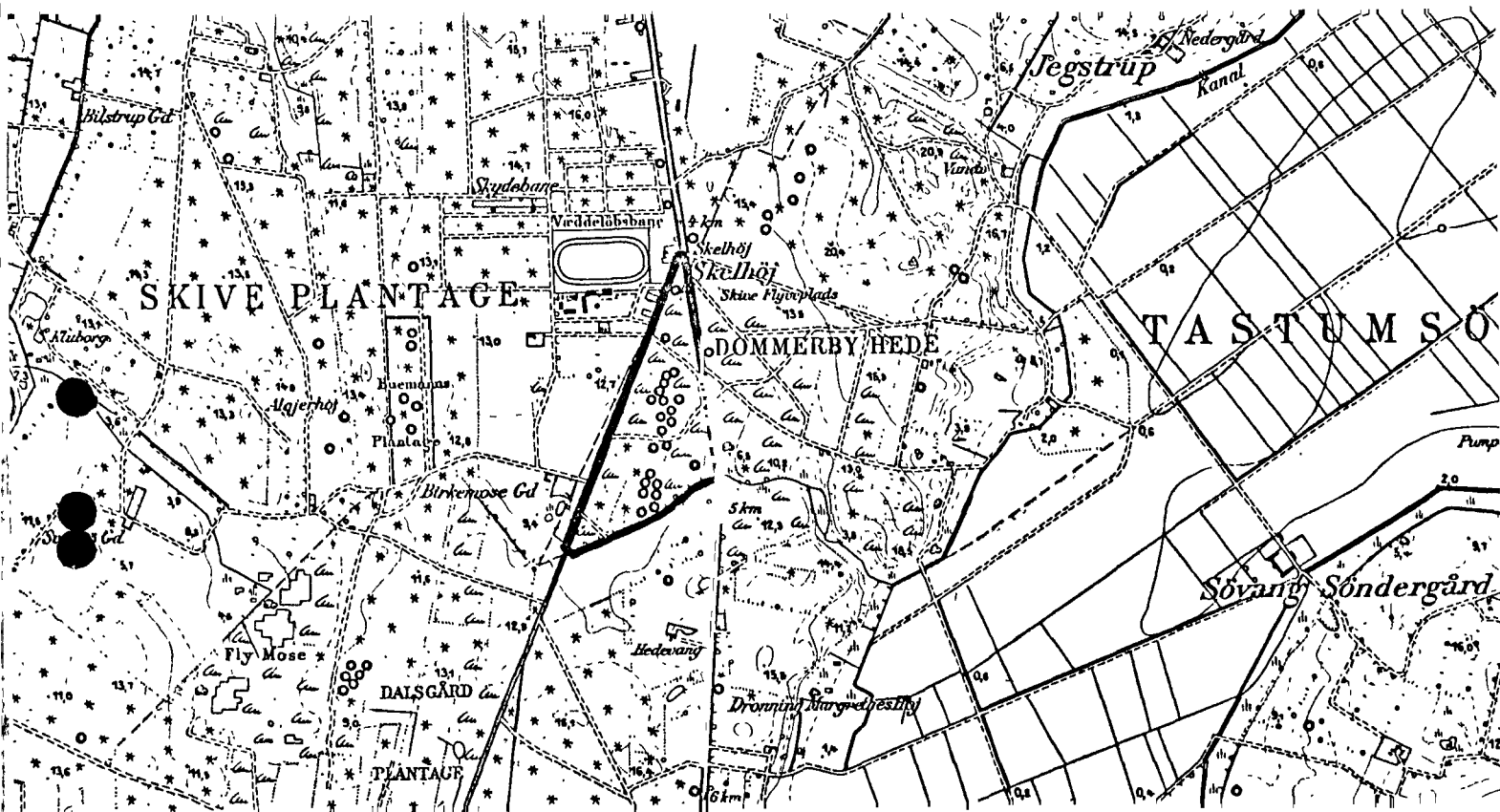
Kendelser

Deklarationer

OVERFREDNINGSNÆVNET >

Lokalitet : Gravhøje, Dommerby hede.

Kommune : Skive.



1:25.000

- 1215 IV NV

Jnr. :

Fr.nr. : P 5 - 1000 Fr. 1.

Areal : 21,9 ha.

Fredet: FNK 4.6.1946,
OFNK 7.2.1948,
OFNTK 28.3.1972.

Formål : Sikring af hedeareal med gravhøje.

Indhold : Området skal bevares i sin nuværende tilstand og må ikke bebygges, beplantes eller opdyrkes. Lyngen må ikke afdrives eller afbrændes, men ejerne har ret til slåning af lyng til eget brug. Der må ikke anbringes noget, der kan virke forstyrrende for udsynet eller skæmmende. Gravning af sten, grus, sand, ler eller andet, udover det til anvendelse på pågældende ejendom nødvendige, må ikke foretages. Eksisterende nåleplantninger må udnyttes til hugst og plantning til fornyelse af det tidligere plantede er tilladt. Der kan af formanden for fredningsnævnet dispenseres fra bestemmelserne om lyng, skæmmende indretninger og råstofgravning.

Ejer : Staten.

Påtaleret : Fredningsnævnet.

U D S K R I F T
af
OVERFREDNINGSNÆVNETS KENDELSESPROTOKOL.

Aar 1948, den 7. Februar, afsagde Overfredningsnævnet paa Grundla af skriftlig og mundtlig Votering følgende

K e n d e l s e

i Sagen Nr. 686/46 vedrørende Fredning af et Areal mellem Landevejen Skive-Knudstrup og Sognevejen fra denne til Fly indeholdende et betydeligt Antal Gravhøje.

Den af Fredningsnævnet for Viborg Amtsaarskreds den 4. Juni 1946 afsagte Kendelse er saalydende:

"Ved Skrivelse af 14. Juli 1944 har Danmarks Naturfredningsforening for kævnet indbragt Spørgsmaalet om Fredning af et Areal mellem Landevejen Skive-Knudstrup og Sognevejen fra denne Vej til Fly, idet dette Areal rummer et betydelig Antal Gravhøje.

Kævnet har besigtiget Arealet og drøftet Sagen med de paagældende Lodsejere, der alle har protesteret mod Fredning, hvorved Bebyggelse og Beplantning forhindres, hvorhos de i Tilfælde af Fredning har paastaet Erstatning, om hvis Størrelse de ikke har villet udtale sig.

Kævnet har derefter eenstemmig besluttet paa et Areal, der mod Ost begrænses af Amtsvejen Skive-Knudstrup, mod Vest af Sognevejen fra Amtsvejen til Fly og mod Syd af Skelbækken mellem Domerby og Kobberrup Sogne, at lægge saalydende Servitut:

a.

Området skal bevares i dets nuværende Tilstand og maa som Følge deraf bl.a. ingensinde bebygges hverken varigt eller midlertidigt og ej heller beplantes eller opdyrkes.

b.

Lyngen maa ikke afdrives eller afbrændes, men Ejeren har Ret til Slaaning af Lyng til eget Brug.

c.

Der maa ikke paa Området anbringes Lysmaster, Reklamemaster, Telefonpæle eller lignende eller i det hele varigt eller midlertidigt anbringes noget, der kan virke forstyrrende for Udsynet eller skæmmende.

d.

Der maa ikke paa Arealet foretages Gravning af Sten, Grus, Sand, Ler eller andet udover det til Anvendelse paa den paagældende Ejendom nødvendige.

e.

Hvor der findes Maaletrispløtninger har Ejerne Ret til Hugst og til Plantning til Fornyelse af det tidligere

plantede, men Plantning til Fornyelse af selvsaaede Gran og Fyr maa ikke finde Sted.

Fra Bestemmelserne under b.c. og d. kan der dog dispenseres af Formanden for Naturfredningsnævnet, naar Forholdene taler derfor.

For den saaledes paalagte Servitut, der vil være at tinglyse paa de nedennævnte Matr.Nr.e af Dommerby Sogn tilhørende vedføjede Ejere med et Areal, som for hver især anført tillægges der Ejerne en Erstatning som for hver især, hvorved bemærkes, at Holger Tougaard har oplyst, at han har tilplantet hele den ham tilhørende paa Arealet beliggende Del af Matr.nr. 5g, hvorfor der ikke tilkendes ham nogen Erstatning:

Matr. Nr.	Ejerlav	Ejer	ha	Erstatning
19f	Dommerby	Frederik Aakmann, Fastum	0,06	Kr. 15,00
2d	Dalsgaard	N.P.A.Nielsen, Tranders, Dommerby	1,19	" 297,50
13a	Dommerby	Kristian Jacobsen, Dommerby	4,87	" 1217,50
1a	Dalsgaard	Bergliot Dalsgaard "	4,61	" 1152,50
5b	Dommerby	Kr.Østergaard Hansen, "	3,16	" 790,00
5g	Dommerby	Holger Tougaard "	2,74	" 0,00
12a	Dommerby	Sofie Martine Ravn og And. Chr. Jacobsen Ravn, Dommerby	2,20	" 550,00
6a	Dommerby	fornen Peter Dangaard, Frederiksgade 35, Skive	2,26	" 565,00
7a	Dommerby	Kristian Jensen, Dommerby	0,79	" 197,50
				<u>Kr. 4785,00</u>

De med Servitut belagte Arealer vil være at udstykke og særskilt matrikulere ved Nævnets Foranstaltning.

De tilkendte Erstatninger uøres med Halvdelen af Statskassen og Halvdelen af Viborg Amtsfond.

Partaleretten med Hensyn til de pålagte Servitutter tillægges Fredningsnævnet for Viborg Amtsrådskreds."

Sagen er forelagt for overfredningsnævnet i henhold til Naturfredningslovens § 19, Stk. 3, hvorhos den er indanket af følgende Løsejere:

Matr.Nr. 13a Dommerby: Kristian Jacobsen, Dommerby
 " " 1a Dalsgaard: Bergliot Dalsgaard, "
 " " 5b Dommerby: Martinus Petersen, "
 (tidl. Ejer Kr. Østergaard Hansen)
 " " 5g Dommerby: Holger Tougaard, Dommerby
 " " 12a Dommerby: Sofie Martine Ravn og Anders Chr. Jacobsen Ravn, Dommerby
 " " 6a Dommerby: Markus Kortbeck, Dommerby (tidl. Ejer Peter Dangaard)
 " " 7a Dommerby: Kristian Jensen, Dommerby.

Overfredningsnævnet har den 19. August 1947 beordret Arealerne og forhandlet med de i Sagen interesserede Parter.

-5-

Det vedtoges herunder, at der meddeles Ejeren af Matr.Nr. 5g, Gaardejer Holger Tougaard, Tilladelse til at pløje et ca. 10 m bredt Brandbælte omkring den paa hans Ejendom vorende Læletrasplantage, dog uden at dette maa berøre Gravhøjene, samt at den pløgende Læletrasplantage, naar den til sin Tid er hugstmoden og bliver fjernet, ikke maa fornyes.

Da det ikke lykkedes at opnaa Forlig med de ankende Lødsjere om Erstatningen, anmodede man Takstionskommissionen om at ville fastsætte Erstatningen til disse, og Takstionskommissionen har herefter fastsat Erstatningerne til følgende Beløb:

Kristian Jacobsen	Kr. 1217,50
Bergliot Dalsgaard	" 1152,50
Martinus Petersen	" 632,00
Holger Tougaard	" 548,00
Sofie Martine Ravn og	
Anders Chr. Jacobsen Ravn	" 440,00
Markus Kortbeck	" 452,00
Kristian Jensen	" 158,00

Det bemærkes, at Ejendommene Matr.Nr. 5b og 6e Dømmerby under Sagen er overdraget hhv. fra Gaardejer Hr. Østergaard Hansen til Gaardejer Martinus Petersen og fra Gaardejer Peter Damgaard til Gaardejer Markus Kortbeck, og at begge de tidligere Ejere har erklæret, at Erstatningen tilfalder de nuværende Ejere.

Da Overfredningsnævnet lovrigt kan tiltræde det i Fredningsnævnets Kendelse anførte, vil denne være at stadfæste med de af det forenstaende følgende Ændringer.

T h i b e s t e m m e s:

Den af Fredningsnævnet for Viborg Amtsskreds den 4. Juni 1946 afsagte Kendelse vedrørende Fredning af et Areal mellem Landevejen Skive-Enudstrup og Bygkvejen fra denne til Fly indeholdende et betydeligt Antal Gravhøje stadfæstes med de af det forenstaende følgende Ændringer.

I Erstatning udbetales der:


Frøderik Aakmann, Tastum	Kr. 15,00
K.F.A. Nielsen Trædars, Dømmerby	" 297,50
Kristian Jacobsen, Dømmerby	" 1217,50
Bergliot Dalsgaard, "	" 1152,50
Martinus Petersen, "	" 632,00
Holger Tougaard, Dømmerby	" 548,00
Sofie Martine Ravn og Anders	
Chr. Jacobsen Ravn, Dømmerby	" 440,00
Markus Kortbeck, "	" 452,00
Kristian Jensen, "	" 158,00

Ialt Kr. 4912,50



Erstatningen udredes af Statskassen og Viborg Amtsfond over med Halvdelen.

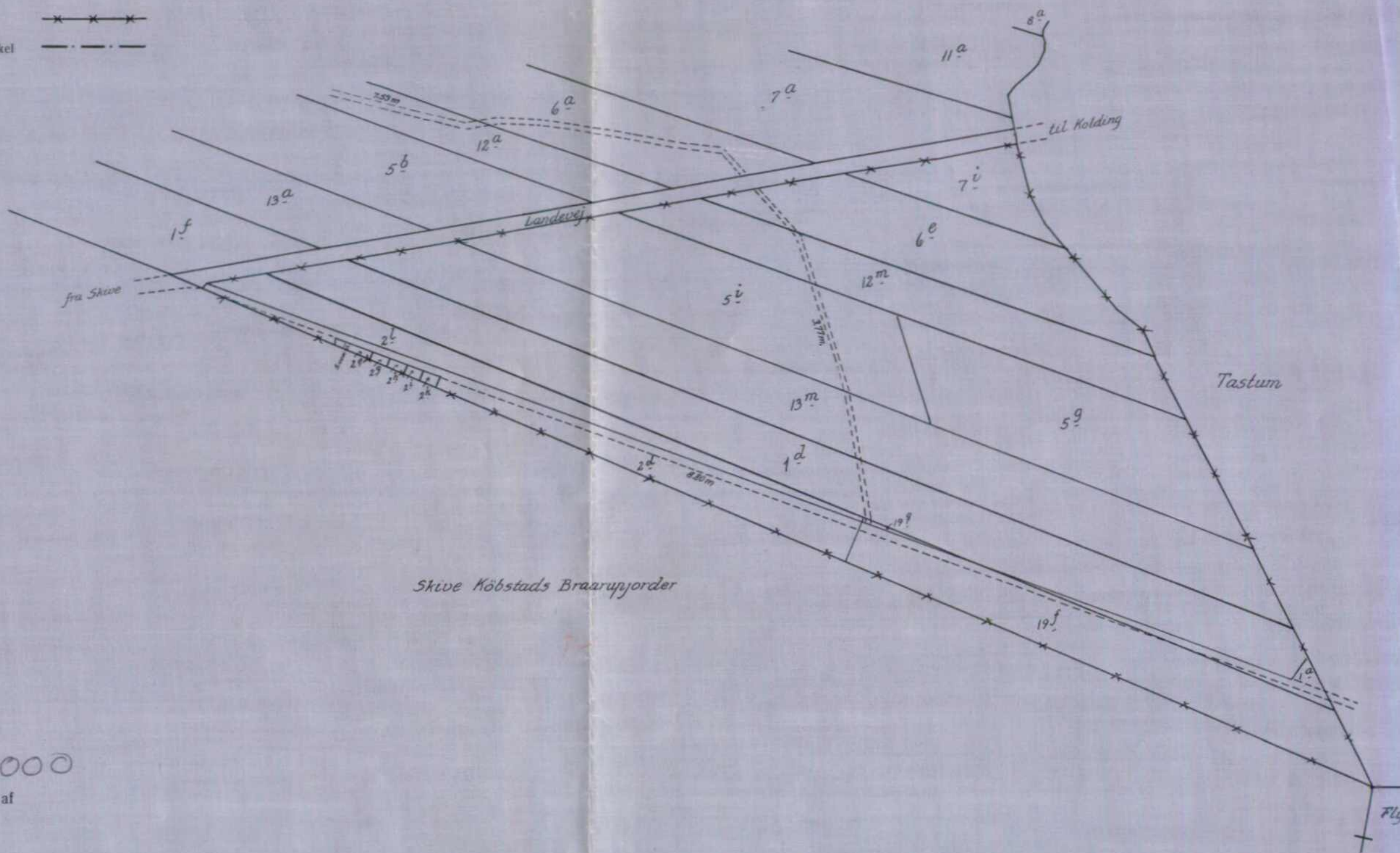
F. . 7.

Poul Andersen.



Fredningsgrænser:

- sammenfaldende med Skel 
- ikke sammenfaldende med Skel 



1:4000

Terrain af

Dommerby By

Sogn: Dommerby

Herred: Fjends

Amt: Viborg

Udfærdiget i april 1950

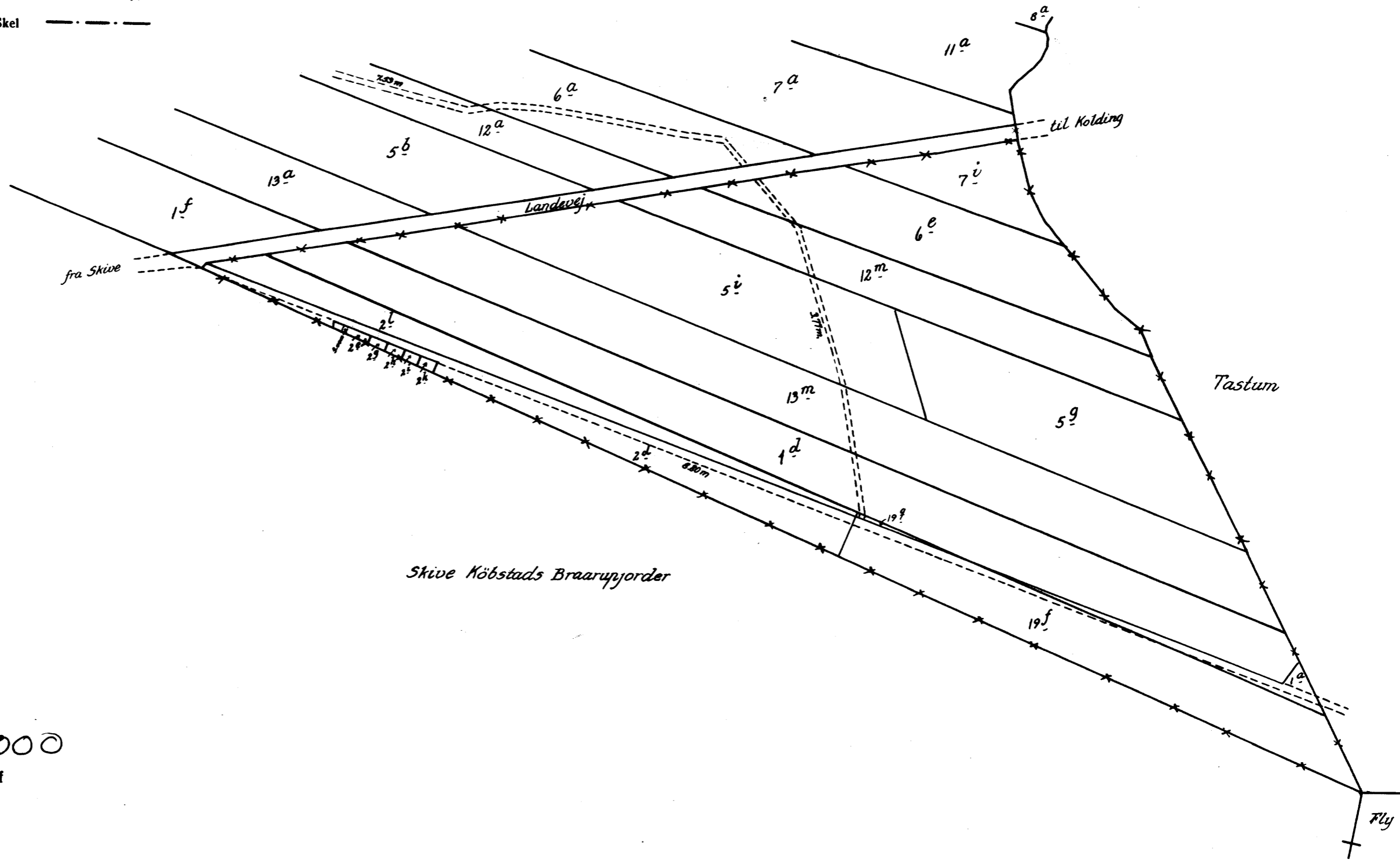
Direktoratet for Matrikulsvæsenet

[Signature]



Fredningsgrænser:

- sammenfaldende med Skel $\times \times \times$
- ikke sammenfaldende med Skel $-\cdot-\cdot-$



1:4000
Terrain af

Dommerby By

Sogn: Dommerby

Herred: Fjends

Amt: Viborg

Udfærdiget i april 1950
Direktoratet for Matrikulsvæsenet

H. Jensen

FREDNINGSNÆVNET >

U D S K R I F T

AF

PROTOKOL FOR FREDNINGSNÆVNET FOR VIBORG AMTSRAADSKREDS.

1946, Tirsdag den 4. Juni Kl. 11 afholdt Fredningsnævnet Møde paa Hotel "Royal", Skive.

Der foretoges:

Sag angaaende Fredning af Højene paa Fly Hed - n.v.

Nædt var Nævnets Formand Civildommer Kierboe, Viborg, det amtsvalgte Medlem, Amtsejnspekter Dalberg, Viborg, og det sognevalgte Medlem Gdr. Hans Fremberg, Dognagaard.

Nævnet drøftede Sagen og afsagde derpaa saalydende

K e n d e l s e s

Ved Skrivelse af 14. Juli 1944 har Danmarks Naturfredningsforening for Nævnet indbragt Spørgsmaalet om Fredning af et Areal mellem Landevejen Skive - Knudstrup og Sogvejen fra denne Vej til Fly, idet dette Areal rummer et betydeligt Antal Gravhøje.

Nævnet har besluttet Areal og afsluttet Sagen med de paagældende Lodsejere, der alle har protesteret mod Fredning, hvorved Befbyggelse og Befplantning forhindres, hvorefter de i Tilfælde af Fredning har paastaet Erstatning, og hvis Størrelse de ikke har villet udtale sig.

Nævnet har derefter eenstemmig besluttet paa et Areal, der med Øst begrænses af Amtsejnen Skive-Knudstrup, mod Vest af Sogvejen fra Amtsejnen til Fly og mod Syd af Skelbækken mellem Dognagaard og Kobberup Sogne, at lægge saalydende Servitut:

1. Omraadet skal bevares i dens nuværende Tilstand og maa som Følge deraf ikke beplantes eller bebygges, og heller ikke midlertidigt og ej heller beplantes eller opdyrkes.

2.

Lyngen maa ikke afdrives eller afbrændes, men Ejerne har Ret til Slaaning af Lyng til eget Brug.

3.

Der maa ikke paa Omraadet anbringes Lysmaster, Reklamemaster, Telefontår, eller lignende, og heller ikke anbringes andre

DISPENSATIONER>

Afgørelser – Reg. nr.: 01031.00

Dispensationer i perioden: 28-03-1972

28/3-1972

U D S K R I F T

a f

OVERFREDNINGSNÆVNETS KENDELSESPROTOKOL

År 1972, den 28. marts, afsagde Overfredningsnævnet følgende

t i l l æ g s k e n d e l s e

til Overfredningsnævnets kendelse af 7. februar 1948 om fredning af et areal beliggende mellem Skive-Knudstrup landevej og sognevejen fra denne til Fly. (Ofn. 686/46).

Ifølge den nævnte kendelse, hvorved er fredet et ca. 22 ha stort hedeareal med et betydeligt antal gravhøje (Dommerby hede) er det bestemt, at "området skal bevares i dets nuværende tilstand og må som følge deraf bl.a. ingensinde bebygges hverken varigt eller midlertidigt og ej heller beplantes eller opdyrkes". Det er endvidere ikke tilladt at opstille lysmaster m.v. samt foretage gravning af sten eller andre forekomster.

Viborg amts vejvæsen har den 22. september 1969 søgt fredningsnævnet for Viborg amts sydlige del om godkendelse af projekt til ændring af indføring af flyvejen (offentlig bivej nr. 65) i Viborg amts landevej nr. 20, Skive-Knudstrup, hvorved den nordligste spids af det fredede gennemskæres af en ny vejbane.

Fredningsnævnet har forelagt projektet for Rigsantikvaren, som i skrivelse af 16. september 1971 har anbefalet, at dispensation meddeles, idet der - uagtet vejen gennemføres i meget kort afstand fra gravhøj - ved vejanlægget med tilhørende grøfter bl.a. opnås, at parkering og anden for lyngvæksten skadelig benyttelse af det


fredede af besøgende til den nærliggende væddeløbsbane i nogen grad hindres ved etablering af en grøft langs randen af den fredede hede ud mod offentlig vej.

Overfredningsnævnet, til hvem fredningsnævnet har videre- sendt sagen, har derefter besluttet at meddele den fornødne dis- pensation til det omhandlede vejreguleringsprojekt i overensstem- melse med amtsvejvæsenets plan nr. 1 af marts 1969.

T h i b e s t e m m e s :

Den af Overfredningsnævnet den 7. februar 1948 afsagte kendelse vedrørende fredning af et areal mellem Skive-Knudstrup landevej og sognevejen fra denne til Fly skal ikke være til hinder for regulering af flyvejens indføring i landevej nr. 20 Skive-Knudstrup i overensstemmelse med de forelagte planer.

Udskriftens rigtighed
bekræftes


G. Hermann

/sm.

Herning, 30. september 2014
FRD 15/2014

Muse@um
Brårupgade 18C
7800 Skive

Muse@um, Brårupgade 18C, 7800 Skive, ansøger om tilladelse til at opstille tre informationskilte og anlægge en mindre holdeplads langs Flyvej på matr. nr. 85c, Dommerby By, Dommerby. – Dommerby Hede.

Fredningsnævnet foretog en besigtigelse den 25. september 2014, hvori foruden nævnet deltog repræsentanter for Danmarks Naturfredningsforening, Friluftsrådet og ansøgeren, Muse@um. Fredningsnævnet finder ikke grundlag for at tilsidesætte vurderingen fra Skive kommune om, at opstillingen af de 3 små informationstavler ikke er i strid med fredningen. Nævnet skal derfor ikke give tilladelse til opstillingen.

Fredningsnævnet skal derimod i medfør af Naturbeskyttelseslovens § 50 meddele tilladelse til, at der som ansøgt anlægges en mindre holdeplads, da dette ikke findes i strid med fredningens formål. Nævnet har lagt vægt på, at der er behov for en holdeplads, hvor gæster til området kan parkere, da der køres relativt stærkt på stedet, og vejen er ikke særlig bred. Endvidere har nævnet lagt vægt på, at holdepladsen ikke skæmmer området eller virker forstyrrende på udsigten over området.

Afgørelsen kan efter lov om Naturbeskyttelse, § 78, stk. 3, jf. § 87 inden 4 uger fra den dag, afgørelsen er meddelt, påklages til Natur- og Miljøklagenævnet.

Deres klage bedes sendt til Fredningsnævnet for Midtjylland, vestlig del, så vidt muligt elektronisk på midtjyllandvest@fredningsnaevn.dk

Det er en betingelse for Natur- og Miljøklagenævnets behandling af Deres klage, at De indbetaler et gebyr på 500 kr.

De modtager en opkrævning på gebyret fra Natur- og Miljøklagenævnet, når nævnet har modtaget klagen fra Fredningsnævnet for Midtjylland, vestlig del. De skal benytte denne opkrævning ved indbetaling af gebyret. Natur- og Miljøklagenævnet modtager ikke check eller kontanter. Natur- og Miljøklagenævnet påbegynder behandlingen af klagen, når gebyret er modtaget. Betales gebyret ikke på den anviste måde og inden for den fastsatte frist på 14 dage, afvises klagen fra behandling. Vejledning om gebyrbetalingen kan findes på Natur- og Miljøklagenævnets hjemmeside.

Gebyret tilbagebetales, hvis

FREDNINGSNÆVNET FOR MIDTJYLLAND, VESTLIG DEL

- 1) klagesagen fører til, at den påklagede afgørelse ændres eller ophæves,
- 2) klageren får helt eller delvis medhold i klagen, eller
- 3) klagen afvises som følge af overskredet klagefrist, manglende klageberettigelse, eller fordi klagen ikke er omfattet af Natur- og Miljøklagenævnets kompetence. Det bemærkes, at hvis den eneste ændring af den påklagede afgørelse er forlængelse af frist for efterkommelse af afgørelse som følge af den tid, der er medgået til at behandle sagen i klagenævnet, tilbagebetales gebyret dog ikke.

Natur- og Miljøklagenævnet kan også beslutte at tilbagebetale klagegebyret, hvis

- 1) der er indledt forhandlinger med afgørelsens adressat og/eller førsteinstansen om projektilpasninger, og disse forhandlinger fører til, at klager trækker sin klage tilbage, eller
- 2) klager i øvrigt trækker sin klage tilbage, før Natur- og Miljøklagenævnet har truffet afgørelse i sagen.

Gebyret tilbagebetales dog ikke, hvis nævnet vurderer, at der er forhold, der taler imod at tilbagebetale gebyret, f.eks. hvis klagen trækkes tilbage meget sent, herunder efter at klager har haft et afgørelsesudkast i partshøring.

En tilladelse må ikke udnyttes, før klagefristen er udløbet. Er klage iværksat, kan tilladelsen ikke udnyttes, medmindre klagemyndigheden bestemmer andet.

Det bemærkes, at ansøgeren ikke herved er fritaget for at søge eventuelle andre tilladelser, som lovgivningen måtte kræve.

Med venlig hilsen


Henrik S. Stamp

FREDNINGSNÆVNET FOR MIDTJYLLAND, VESTLIG DEL

Herning, 12. april 2016
FN-MJV-48-2015

Skive kommune
knra@skivekommune.dk

Skive Øvelsesplads ønsker at foretage naturpleje på Dommerby Hede. – Dommerby Hede.

Ved Overfredningsnævnets kendelse af 7. februar 1948, blev Dommerby Hede fredet. Formålet var at bevare heden, der indeholdt et betydeligt antal gravhøje.

Fredningen indeholdt følgende bestemmelse

”a.

Omraadet skal bevares i dets nuværende Tilstand og maa som følge deraf bl.a. ingensinde bebygges hverken varigt eller midlertidigt og ej heller beplantes eller opdyrkes.

...

b.

Lyngen maa ikke afdrives eller afbrændes, men Ejeren har Ret til Slaaning af Lyng til eget Brug.

...”

Fredningsnævnet har påtaleretten ifølge fredningen, der var rejst af Danmarks Naturfredningsforening.

Fredningsnævnet har modtaget en ansøgning fra Forsvaret (benævnt Skive Øvelsesplads) om tilladelse til naturpleje i form af hedeafbrænding.

Skive kommune har ikke haft indvendinger mod det ansøgte. Fredningsnævnet har forelagt sagen for Naturstyrelsen, der den 11. februar 2016 har anbefalet en dispensation, da afbrænding af heder er en hensigtsmæssig plejeform og særligt når afbrændingen, som ansøgt, foregår i mindre områder.

Fredningsnævnet har også forelagt ansøgningen for Danmarks Naturfredningsforening, der ikke har fremsendt indvendinger mod det ansøgte.

Sagen er behandlet af nævnets formand alene efter § 10, stk. 5 i forretningsordenen for Fredningsnævn.

Jeg skal hermed på nævnets vegne i medfør af Naturbeskyttelseslovens § 50 meddele tilladelse til, at Forsvaret som ansøgt udfører naturpleje på Dommerby Hede i form af hedeafbrænding. Afbrændingen skal ske i form af pletvis afbrænding i små og mosaiske enheder.

FREDNINGSNÆVNET FOR MIDTJYLLAND, VESTLIG DEL

Tilladelsen gives, da jeg ikke finder, at det ansøgte er i strid med fredningens formål. Jeg har især lagt vægt på, at afbrænding af hede i dag anses som en hensigtsmæssig plejeform af heden.

Hvis du ønsker at klage over denne afgørelse, kan du klage til Natur- og Miljøklagenævnet. Du klager via Klageportalen, som du finder et link til på forsiden af www.nmkn.dk. Klageportalen ligger på www.borger.dk og www.virk.dk. Du logger på www.borger.dk eller www.virk.dk, ligesom du plejer, typisk med NEM-ID. Klagen sendes gennem Klageportalen til den myndighed, der har truffet afgørelsen. En klage er indgivet, når den er tilgængelig for myndigheden i Klageportalen. Når du klager, skal du betale et gebyr på kr. 500. Du betaler gebyret med betalingskort i Klageportalen.

Natur- og Miljøklagenævnet skal som udgangspunkt afvise en klage, der kommer uden om Klageportalen, hvis der ikke er særlige grunde til det. Hvis du ønsker at blive fritaget for at bruge Klageportalen, skal du sende en begrundet anmodning til den myndighed, der har truffet afgørelse i sagen. Myndigheden videresender herefter anmodningen til Natur- og Miljøklagenævnet, som træffer afgørelse om, hvorvidt din anmodning kan imødekommes.

Klagefristen udløber 4 uger efter, at afgørelsen er meddelt. Er afgørelsen offentligt bekendtgjort, regnes klagefristen dog altid fra bekendtgørelsen. Hvis klagefristen udløber på en lørdag eller helligdag, forlænges klagefristen til den følgende hverdag.

Klageberettigede er, jf. naturbeskyttelseslovens § 86:

- Adressaten for afgørelsen,
- ejeren af den ejendom, som afgørelsen vedrører,
- offentlige myndigheder,
- en berørt nationalparkfond,
- lokale foreninger og organisationer, som har en væsentlig interesse i afgørelsen,
- landsdækkende foreninger og organisationer, hvis hovedformål er beskyttelse af natur og miljø, og
- landsdækkende foreninger og organisationer, som efter deres formål varetager væsentlige, rekreative interesser, når afgørelsen berører sådanne interesser.

Geburet tilbagebetales, hvis

- 1) klagesagen fører til, at den påklagede afgørelse ændres eller ophæves,
- 2) klageren får helt eller delvis medhold i klagen, eller
- 3) klagen afvises som følge af overskredet klagefrist, manglende klageberettigelse eller fordi klagen ikke er omfattet af Natur- og Miljøklagenævnets kompetence.

Det bemærkes, at hvis den eneste ændring af den påklagede afgørelse er forlængelse af frist for efterkommelse af afgørelse som følge af den tid, der er medgået til at behandle sagen i klagenævnet, tilbagebetales gebyret dog ikke.

Natur- og Miljøklagenævnet kan også beslutte at tilbagebetale klagegebyret, hvis

- 1) der er indledt forhandlinger med afgørelsens adressat og/eller førstestansen om projektilpasninger, og disse forhandlinger fører til, at klager trækker sin klage tilbage, eller
- 2) klager i øvrigt trækker sin klage tilbage, før Natur- og Miljøklagenævnet har truffet afgørelse i sagen.

FREDNINGSNÆVNET FOR MIDTJYLLAND, VESTLIG DEL

Gebyret tilbagebetales dog ikke, hvis nævnet vurderer, at der er forhold, der taler imod at tilbagebetale gebyret, f.eks. hvis klagen trækkes tilbage meget sent, herunder efter at klager har haft et afgørelsesudkast i partshøring.

Tilladelsen må i henhold til naturbeskyttelseslovens § 87, stk. 3, ikke udnyttes før klagefristen er udløbet, eller behandling af en eventuel klage måtte være afsluttet.

Det følger endvidere af naturbeskyttelseslovens § 50, stk. 1, jf. § 66, stk. 2, at tilladelsen bortfalder, hvis den ikke udnyttes inden 3 år efter, at den er givet.

Med venlig hilsen



Peter Bredahl