

Afgørelser – Reg. nr.: 00949.00

Fredningen vedrører: Hunderup Træer

Domme

Taksationskommissionen

Naturklagenævnet

Overfredningsnævnet 12-04-1945

Fredningsnævnet 06-11-1944

Kendelser

Deklarationer

OVERFREDNINGSNÆVNET>

U d s k r i f t

af

OVERFREDNINGSNÆVNETS KENDELSESPROTOKOL.

Aar 1945 den 12. April afsagde Overfredningsnævnet paa Grundlag af skriftlig Votering følgende

K e n d e l s e

i Sagen Nr. 595/1944 angaaende Fredning af gamle Ege og Bøge paa Matr.Nr. 6c Hunderup, Thomas Kingo Sogn, Odense Købstads Jorder:

Naturfredningsnævnet for Odense Amtsradsreds har den 6. November 1944 afsagt Kendelse i Sagen, som derefter i Medfør af Naturfredningslovens § 19, 3.Stk., er forelagt Overfredningsnævnet.

Kendelsen gaar ud paa, at de paa Ejendommen voksende Ege og Bøge af større Omfang, bortset fra 3 nøje angivne Bøgetræer og 2 Egetræer, fredes paa nærmere bestemt Maade, og at Skovfornyelse paa Ejendommen, der er Fredskov, skal ske udelukkende med Træsarterne Eg, Bøg, Løn, Birk eller Lærk efter Ejerens Valg.

Der er tillagt Ejeren en Erstatning paa 1.000 Kr., som skal udredes med Halvdelen af Statskassen og Halvdelen af Odense Kommunes Kasse.

Kendelsen er ikke paaanket.

Da Overfredningsnævnet i det væsentlige kan tiltræde det i Nævnets Kendelse udtalte, vil Kendelsen være at stadfæste.

T h i b e s t e m m e s:

Den af Naturfredningsnævnet for Odense Amtsradsreds den 6. November 1944 afsagte Kendelse angaaende Fredning af gamle Ege og Bøge paa Matr.Nr. 6c Hunderup, Thomas Kingo Sogn, Odense Købstads Jorder, stadfæstes.

P.O.V.

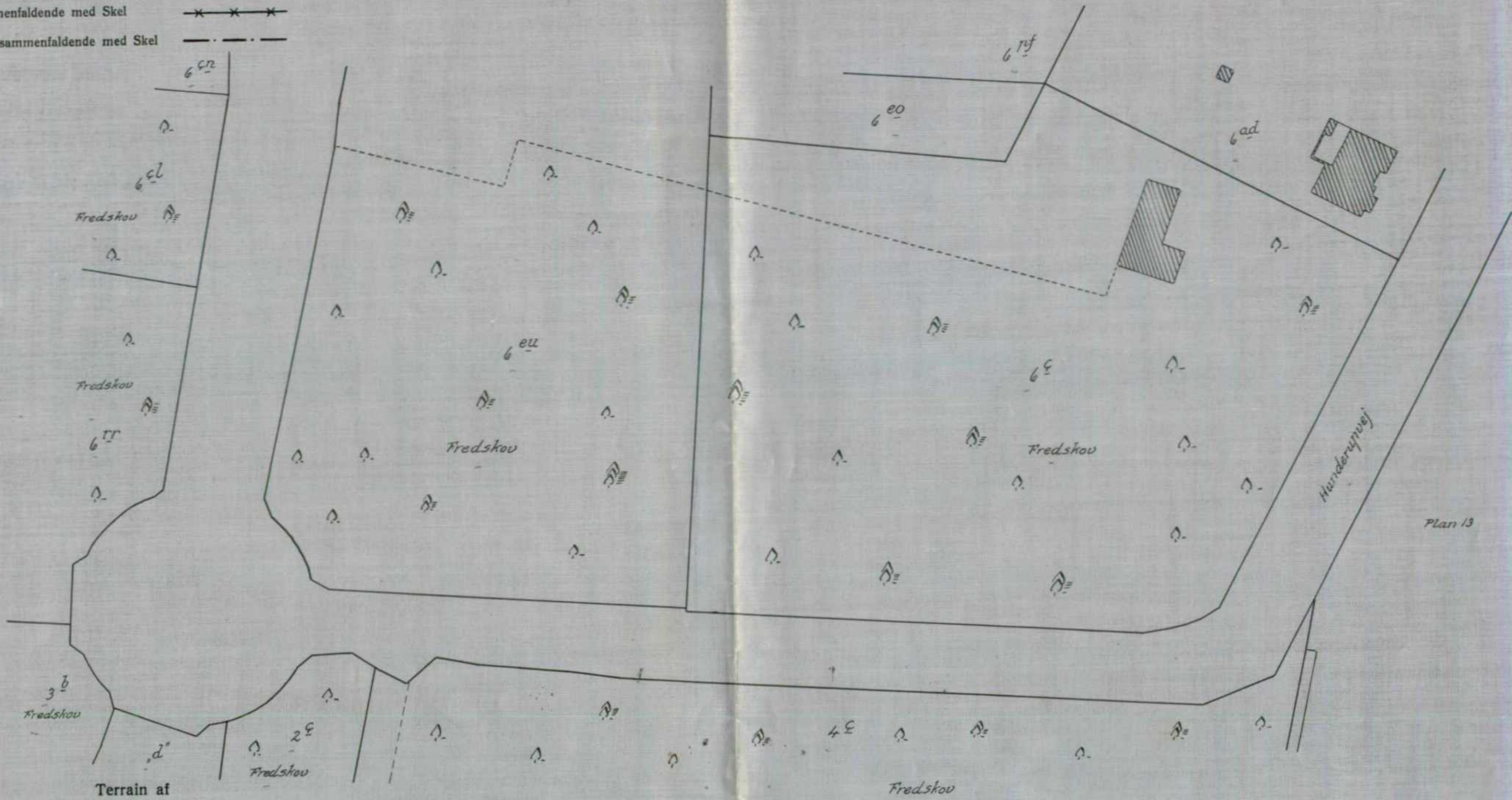
Frederik V.Petersen.

Fredningsgrænser:

sammenfaldende med Skel



ikke sammenfaldende med Skel



REG. NR. 13

Plan 13

Hunderup under Odense Købstads Jorder

Sogn: Thomas Kirke

Herred:

Amt:

Udfærdiget i Marts 1951

Direktoratet for Matrikulsvæsenet

J. Nordlund
Fm.



Fredningsgrænser:

REG. NR. 949

sammenfaldende med Skel 
ikke sammenfaldende med Skel 



Hunderup under Odense Købstads Jorder

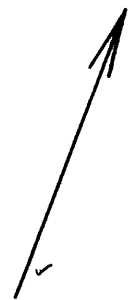
Sogn: Thomas Kingo

Herred:

Amt:

Udfærdiget i Marts 1951
Direktoratet for Matrikulsvæsenet

Maalestoksforhold: 1:800
17/ 26/16



FREDNINGSNÆVNET >

U D S K R I F T

af

6/11-44

Forhandlingsprotokollen for Fredningsnævnet for
Odense Amtsrads-kreds.

Aar 1944, den 6. November foretoges:

Nr. 6/1944 Gamle Ege og Bøge paa Matr. Nr. 6c Hunderup -
fortsat.

Formanden, Civildommer Ringberg fremlagde:

- 13) Udkast til Kendelse, tiltraadt af Gaardejer Jørgen Greve og Bageribestyrer Larsen.
- 14) Rids, hvortil Kendelsen henviser.

I Henhold til den Formanden givne Bemyndigelse afsagdes saa lydende med Bilag 13 enslydende

K e n d e l s e :

Odense Byraads Forskønnelsesudvalg har under denne Sag anmodet om Fredning af nogle gamle Træer paa Møller Hans Petersens Ejendom, Hunderupvej 173, Matr. Nr. 6c Hunderup.

Statens Tilsyn med private Skove har i en fremlagt Erklæring stærkt anbefalet en saadan Fredning.

Ejeren har erklæret sig enig i Fredningen mod en Erstatning paa 1000 Kr., dog under Forudsætning af, at nogle enkelte nærmere betegnede Træer undtages.

I en fremlagt Erklæring har Skovrider Knud Andersen, Odense udtalt, at han efter en Besigtigelse af Arealet vil finde en Erstatning paa 1000 Kr. rimelig.

Fredningsnævnet har besigtiget Arealet. Under Besigtigelsesforretningen har Danmarks Naturfredningsforenings Lokalkomite ved Arkitekt A. Eriksen tiltraadt Ønsket om en Fredning.

Nævnets Medlemmer er herefter enige om, at de ommeldte gamle Træer er en Skønhedsværdi, der vil være at frede paa nedennævnte Vilkaar.

T h i b e s t e m m e s :

De paa Møller Hans Petersens Ejendom, Hunderupvej 173, Matr. Nr. 6c Hunderup under Odense Købstads Jorder i Thomas Kingo Sogn af Hartkorn 1 Sk. 1 Fk. 1 Alb. voksende store Ege og Bøge af større Omfang end 1 m i 1½ m's Højde fredes, dog bortset fra

3 Bøgetræer og 2 Egetræer.

1 Rids findes vedhæftet.

De fredede Træer skal stedse bevares i deres naturlige Tilstand og maa saaledes ikke fældes eller beskæres for større Grene. Opvoksende Bøgetræer maa ikke faa Lejlighed til at trykke de fredede Egetræer. Der maa ikke foretages Udgravninger, som kan skade Træerne. Skovfornyelse paa Ejendommen, der er Fredskov, skal ske udelukkende med Træsarterne Eg, Bøg, Løn, Birk eller Lærk efter Ejerens frie Valg.

Der tillægges Ejeren en Erstatning paa 1000Kr., der vil være at udrede med Halvdelen af Statskassen og Halvdelen af Odense Kommunes Kasse. Beløbet udbetales direkte til Ejeren, hvorved bemærkes, at der ikke for Tiden paahviler Ejendommen nogen Pantegæld.

Kendelsen tinglyses med Respekt af tidligere tinglyste Servitutter og lignende Byrder, men forud for al Pantegæld og med Paataleret for Naturfredningsnævnet for Odense Amtsrads-kreds.

Kendelsen forelægges i Medfør af Naturfredningslovens § 19 for Overfredningsnævnet.

Sagen sluttet.

Mødet hævet.


Ringberg

.....

KORT>


Kat. Almindl.
Fredningskrt.
Odense.

6 ad



6 pf

6 eo



ikke fredet. ▲

ikke fredet.

ikke fredet.

ikke fredet.

6 f

Hunderupvej

24

25

6 eu

ikke fredet.

ikke fredet.

⊙ Bøg

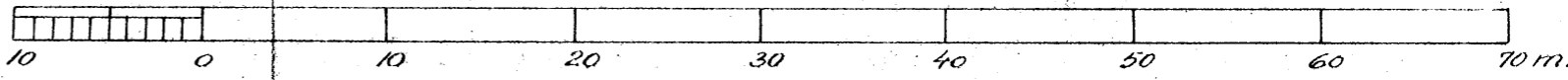
⊗ Eg

▲ Elm.

2 A mark som ville

Nr 949 + vis 1 natl. Pd. osv. osv.

1:400



At denne Kort-Genpart er nøjagtig Genpart af det originale Kort vedrørende Ejendommen

6 E Hunderup under Odense Bybestads Jorder afsløres herved.

Thomas Mungas Sogre

Odense d. 24. Oktober 1944

Navn:

A. Blum, Landinspektør

Formular

Y-2 Fløj

DISPENSATIONER >

Afgørelser – Reg. nr.: 00949.00

Dispensationer i perioden: 05-04-1982

6 APR. 1982

5500 Middelfart, den 5. april 1982

Journal nr. 103/1981

REG. NR. 949

Vedrørende ansøgning om tilladelse til omdeling og bebyggelse af ejendommen matr. nr. 6 eo Hunderup, Odense Jorder.

I skrivelse af 2. juni 1981 har De på ejeren, Else Brandt Petersens vegne ansøgt nævnet om tilladelse til efter omdeling, hvorved der overføres et ca. 700 m² stort areal på ejendommen matr. nr. 6 c til ejendommen matr. nr. 6 eo, begge Hunderup, Odense Jorder, at opføre en villa på omdelingsarealet. Ejendommen er berørt af skovbyggelinien i forhold til offentlig skov på naboejendommene 6 eu og 4 c, smst. Ved Overfredningsnævnets kendelse af 12. april 1945 er en del gamle ege- og bøgetræer i skoven på ejendommen matr. nr. 6 c Hunderup, Odense Jorder, fredet.

Fyns amtskommune, fredningsafdelingen, hvem sagen har været forelagt, har ved tilbagesendelsen udtalt, " at en del gamle ege- og bøgetræer i skoven på matr. nr. 6 c Hunderup, Odense jorder er fredet, jfr. overfredningsnævnets kendelse af 12. april 1945, jfr. vedlagte fotokopi.

Det af omdelingen berørte areal er omfattet af naturfredningslovens skovbyggelinie.

Landinspektørfirmaet har den 21. december 1981 hertil fremsendt vedlagte skrivelse af 20. januar 1981 fra skovstyrelsen, hvoraf fremgår, at styrelsen intet finder at erindre mod den påtænkte omdeling, der ikke vil indebære deling af fredskov, og at styrelsen meddeler tilladelse i medfør af skovloven til matrikulær udlægning af den i sagen omhandlede 4,0 m brede adgangsvej gennem fredskov på matr. nr. 6 c.

Efter omstændighederne finder man ikke herfra at burde udtale sig mod en tilladelse til den ansøgte omdeling og efterfølgende bebyggelse under forudsætning af, at bebyggelsen placeres på den nordlige del af arealet, det vil sige inden for en afstand af ca. 15 m fra det nordlige skel for matr. nr. 6 eo, hvilket stort set svarer til, at bebyggelsen placeres på det nuværende matr. nr. 6 eo.

Man forudsætter endvidere, at det sydøstligste skelhjørne for det af omdelingen berørte areal fastlægges således, at det fredede egetræ nær skelhjørnet forbliver under skovarealet på matr. nr. 6 c."

Således foranlediget meddeler nævnet herved i medfør af naturfredningslovens § 47, stk. 1, nr. 1 tilladelse til den ansøgte omdeling og bebyggelse på følgende vilkår:

at det sydøstligste skelhjørne for det af omdelingen berørte areal fastlægges således, at det fredede egetræ nær skelhjørnet forbliver under skovarealet på matr. nr. 6 c,

og at bebyggelsen opføres i en afstand af højst 15 m fra det nordlige skel for matr. nr. 6 eo.

Tegninger med beskrivelse og beliggenhedsplan med hensyn til det påtænkte byggeri vil være at forelægge nævnet til godkendelse, inden byggeriet påbegyndes.

Nævnets afgørelse kan af de i Naturfredningslovens § 58 nævnte personer og myndigheder m.v. indbringes for Overfredningsnævnet.

Herom, og om udnyttelse af en tilladelse inden ankefristens udløb, henvises til vedlagte genpart af nævnets fremsendelsesskrivelse af dags dato med uddrag af Naturfredningslovens § 58.

H.P. Pedersen

Landinspektørfirmaet Hübbe & Thorlacius

Hunderupvej 71

5230 Odense M.