

Afgørelser – Reg. nr.:

Fredningen vedrører:

Domme

Taksationskommissionen

Naturklagenævnet

Overfredningsnævnet

Fredningsnævnet

Kendelser

Deklarationer

FREDNINGSNÆVNET>

U D S K R I F T

af

Forhandlingsprotokollen for Fredningsnævnet for
Odense Amtsraadskreds.

F R E D N I N G S D E K L A R A T I O N .

Undertegnede Folketingsmand Gaardejer Johs. Kyed af Skovvang pr. Beldringe bestemmer herved som Ejer af "Myrehøjskoven" beliggende paa Matr.Nr.1g og lai af Næsbyhoved Mølle, Næsbyhoved-Broby Sogn, skyldsat for Hartkorn henholdsvis 5 Sk.2 Fk.2¼Alb. og 1Sk. 1 Fk. og 2¼Alb., at det store Egetræ i Skovkanten mod Øst og alle Bøgetræer, der i 1,50 m Højde er 1 m eller mere i Omkreds, samt alle Træer indenfor 5 m fra den nærmeste Kant af Stavisaaen fredes. Rids over det fredede Omraade vedhæftes.

De fredede Træer skal bevares i deres naturlige Tilstand og maa saaledes ikke fældes eller beskæres for større Grene, og der maa ikke foretages Udgravninger, som kan skade Træerne.

Fredningen sker efter Aftale med Naturfredningsnævnet for Odense Amtsraadskreds, der kan tillade Afvigelser fra Fredningsbestemmelserne, dog saa længe jeg lever, kun med min Tiltrædelse.

Denne Deklaration maa tinglyses paa min ovennævnte Ejendom forud for al Pantegæld og med Paataleret for Naturfredningsnævnet for Odense Amtsraadskreds og for mig selv personlig.

Med Hensyn til Servitutter og Byrder henvises til Ejendommens Blad i Tingbogen.

Fredningen sker uden Vederlag til mig og uden Udgifter for mig.

Skovvang, den 30.August 1944.

Johs. Kyed.

Tinglyst den 30.December 1944.

Harpøth

.

DEKLARATIONER>

Afskrift.

Matr. nr. 1 G, 1 st.
 Hæsbøhoved Mølle,
 Hæsbøhovedbroby sogn.

Anmelder:

Naturfredningsnævnet
 for
 Odense Amtsrådskreds

Påtegning på fredningsdeklaration af 30. august 1944,
 tinglyst 30. december 1944, udstedt af folketingsmand, gårdejer
 Johs. Kyed:

Efter at naturfredningsnævnet med tilslutning af den medpåtaleberettigede, gårdejer Johs. Kyed, Skovvang pr. Belåringe, i skrivelse af 11. juli 1956 har meddelt tilladelse til fældning af de af forenævnte fredningsdeklaration omfattede, på vedhæftede rids med "fældes" angivne 2 bøgetræer og 1 egetræ på betingelse af, at de på samme rids med "FREDES" angivne 3 bøgetræer inddrages under fredningen, begøres det tinglyst på parcellen, matr. nr. 1 st., Hæsbøhoved mølle, Hæsbøhovedbroby sogn, at fredningen ophæves, for så vidt angår forenævnte 3 træer, samt at fredningen fremtidig i stedet omfatter idetnævnte 3 træer, idet deklarationens bestemmelser og området, der omfattes af denne, igrønt er uforandret.

Af hensyn til inddragelsen af de 3 nye træer under fredningen medunderskrives nærværende påtegning af parcellens ejer, hestehandler Erhardt Andersen, Odense.

Naturfredningsnævnet for Odense amterådskreds, den 16. nov. 1956.

Ringberg.

/BJ.

Tiltrædes som ejer af matr. nr. 1 st.

Erhardt Andersen.

Tiltrædes som medpåtaleberettiget:

Skovvang 16/12 56. Johs. Kyed.

Tingsret i Åben C herred den 20. december 1956.

Rekrutterings ret tilighed overføres

Naturfredningsret
for den 19. januar 1957.
Odense Amtsrådskreds

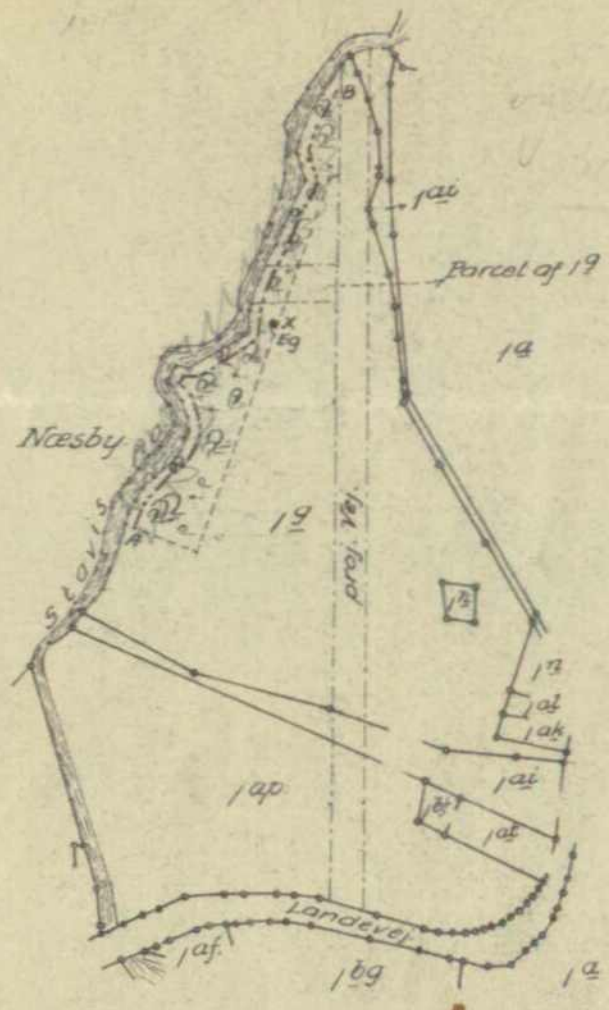


ofr.

1957.



Justitiministeriets Genpartiklerlærre



Egetræet mrk X samt alle Træer mellem Slavisaaen og Linien A-B, der ligger 5 m fra Aaen, fredes. Endridere fredes i Skoven alle Bøgetræer, der i 150 m Højde er 1 m eller mere i Omkreds.

1:4000

Matr. Nr 19
Næsbyhoved Mølle
Næsbyhoved-Broby Sogn
Odense Herred og Amt.

M 3515
nr 938

At denne Kort-Genpart er nøjagtig Genpart af det originale Kort vedrørende Ejendommen
attesteres herved

[Signature]
Landinspektør

Navn: Odeise d. 13. Decbr. 1944.

Matr. Nr. 19 Næsbyhoved Mølle.

At denne Kort-Genpart er nøjagtig Genpart af det originale Kort vedrørende Ejendommen
attesteres herved.

Titelsmin. A. J. G. Genpe

A. H. L. L.

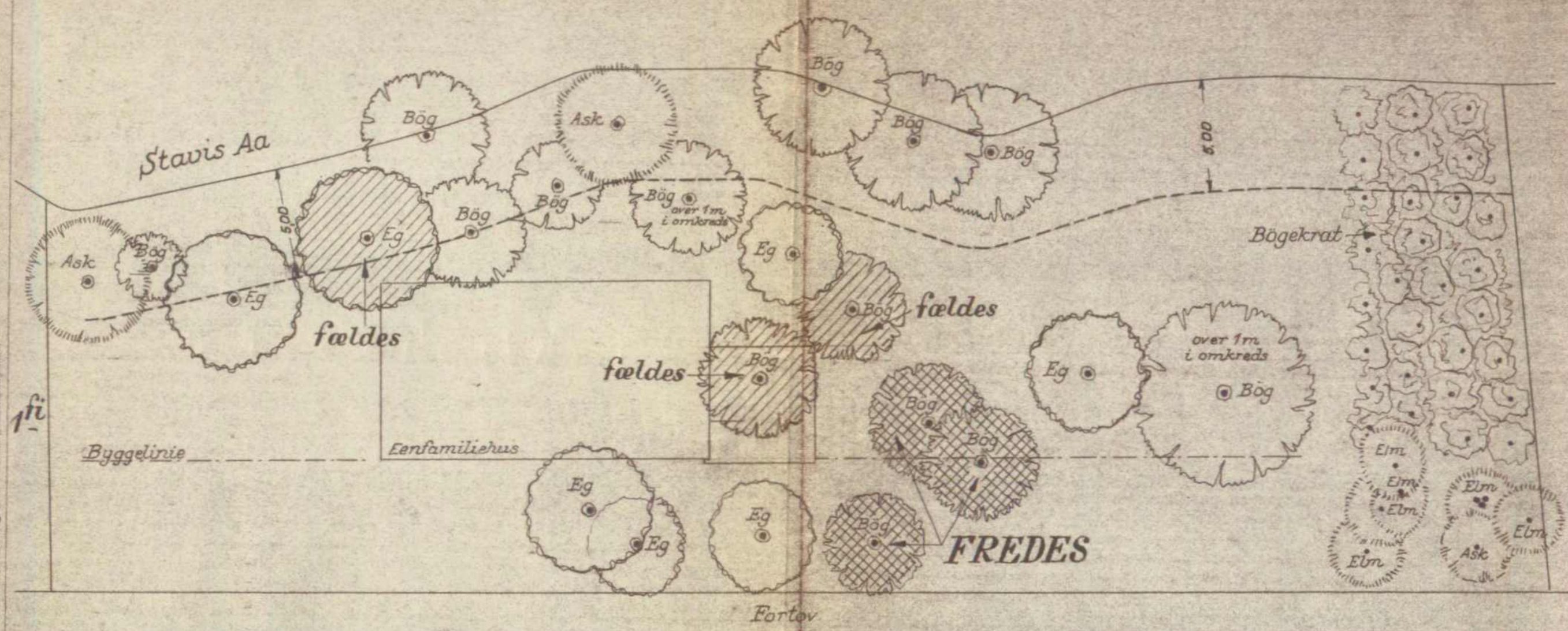
Odense, d. 6. novbr. 1956.

Matr. nr. 1^{et} Næsbyhoved Mølle

Matr. nr. 1^{et}
Næsbyhoved Mølle,
Næsbyhoved - Broby Sogn.
Odense Herred og Amt.
Udfærdiget i anledning af tinglysning af deklaration.
Odense, i novbr. 1956.

A. H. L. L.
Landinspektør.

Y-2 Fløj



Næsbyvej

DEKLARATIONER>

2903

30-12-1944

M Nr. 1 g, 1 ai Næsbyhoved Mølle,

Næsbyhovedbroby Sogn.

63/4. 20 DEC. 1956

1129-100... 03/1944.
02

Anmelder:

Naturfredningsnævnet

for

Odense Amtsrådskreds.

J. M. Skovvang

Fredningsnævnet for Fyn

i m. 6/10/1956 Næsbyhovedbroby Sogn/4

F r e d n i n g s d e k l a r a t i o n .

Undertegnede Folketingsmand Gaardejer Johs. Kyed af Skovvang pr. Beldringe bestemmer herved som Ejer af "Myrehøjskoven" beliggende paa Matr. Nr. 1 g og 1 ai af Næsbyhoved Mølle, Næsbyhoved-Broby Sogn, skyldset for Hartkorn henholdsvis 5 Skp. 2 Fdk. 2½ Alb. og 1 Skp. 1 Fdk. og 2½ Alb., at det store Bøgetræ i Skovkanten mod Øst og alle Bøgetræer, der i 1,50 m. Højde er 1 m. eller mere i Omkreds, samt alle Træer indenfor 5 m. fra den nærmeste Kant af Stavisaaen fredes. Rids over det fredede Område vedhæftes.

De fredede Træer skal ~~skades~~ bevares i deres naturlige Tilstand og maa saaledes ikke fældes eller beskæres for større Grene, og der maa ikke foretages Udgravninger, som kan skade Træerne.

Fredningen sker efter Aftale med Naturfredningsnævnet for Odense Amtsrådskreds, der kan tillade Afvigelser fra Fredningsbestemmelserne, dog saa længe jeg lever, kun med min Tiltrædelse.

Denne Deklaration maa tinglives paa min ovennævnte Ejendom forud for al Pantegæld og med Pantaleret for Naturfredningsnævnet for Odense Amtsrådskreds og for mig selv personlig.

Med Hensyn til Servituter og Byrder henvises til Ejendommens Blad i Tingbogen.

Fredningen sker uden Vederlag til mig og uden Udgifter for mig.

Skovvang ^{30 August} den Juli 1944.

Johs. Kyed,

Fredningsnævnet

i. nr. 53 1956

DISPENSATIONER>

Afgørelser – Reg. nr.: 00938.00

Dispensationer i perioden: 06-12-1082 - 25-11-2002

8 DEC. 1982

REG. NR. 938

5500 Middelfart, den 6. december 1982

Journal nr. 220/1982

Vedrørende ansøgning om tilladelse til fældning af et fredet bøgetræ på ejendommen matr. nr. 1 em Næsbyhoved Mølle, Næsby.

I forbindelse med nævnets besigtigelse af ejendommen matr. nr. 1 fx Næsbyhoved Mølle, Næsby, har De rettet henvendelse til nævnet med anmodning om tilladelse til fældning af et ældre bøgetræ, der står i det sydvestlige hjørne af Deres ejendom matr. nr. 1 em Næsbyhoved Mølle, Næsby, få meter fra Stavids å.

Ejendommen er pålagt fredningsdeklaration af 30. august 1944 med påtaleret for fredningsnævnet, hvorefter der blandt andet ikke må ske fældning eller beskæring af noget træ inden for 5 m fra kanten af Stavids å, eller af bøgetræer, der i 1,5 m's højde er 1 m eller mere i omkreds.

Ved besigtigelsen af træet, der fandtes omfattet af fredningen, har nævnet sammen med en repræsentant for Fyns amtskommune, fredningsafdelingen, kunnet konstatere, at det pågældende træ var råddent og hult.

Fredningsafdelingen havde intet at indvende imod fældning af træet.

Således foranlediget meddeler nævnet herved som påtaleberettiget herved dispensation fra deklARATIONEN til fældning af det pågældende træ. Det er en betingelse for tilladelsen, at der foretages nyplantning af et bøgetræ efter nævnets anvisning.

Nævnets afgørelse kan af de Naturfredningslovens § 58 nævnte personer og myndigheder m.v. indbringes for Overfredningsnævnet. Herom, og om udnyttelse af en tilladelse inden ankefristens udløb, henvises til vedlagte genpart af nævnets fremsendelsesskrivelse af dags dato med uddrag af Naturfredningslovens § 58.

H.P. Pedersen

Fru E.L. Hansen
Lisevej 22, 5270 Odense N.

Vedrørende plejeplan for areal af "Myrehøjskoven" ved Stavidsåen.

Ved deklaration af 30. august 1944 med påtaleret for fredningsnævnet er ejendommene matr. nr. 1 em, 1 fx, 1 fk, 1 cd, 1 es, 1 fp, 1 eu, 1 cc, 1 fi, 1 hr og 1 et, Næsbyhoved Mølle, Nærbyhoved-Broby, pålagt fredningsbestemmelser, hvorefter det blandt andet er bestemt, at der ikke må ske fældning eller beskæring af noget træ indenfor 5 m fra kanten af Stavids Å eller af bøgetræer, der i 1,5 m's højde er 1 m eller mere i omkreds.

Nævnet har siden og senest den 30. september 1982 modtaget ansøgninger om dispensation fra fredningen til beskæring eller fældning af beskadigede træer og i vidt omfang imødekommet disse ansøgninger. Ved sidstnævnte lejlighed blev der af Fyns amtskommune, fredningsafdelingen givet udtryk for, at fredningens landskabelige formål bedst kunne varetages ved en samlet bedømmelse af, hvilke træer der burde fældes, fremfor ved enkeltvise dispensationer, og at afdelingen ville fremkomme med et oplæg til plejeplan for områdets træer.

Med skrivelse af 9. marts 1983 fremsendte fredningsafdelingen vedlagte forslag til plejeplan.

Nævnet har i sagens anledning afholdt besigtigelses- og forhandlingsmøde, hvorom henvises til vedlagte udskrift af nævnets forhandlingsprotokol.

Idet der i nævnet er enighed om, at den af fredningsafdelingen udarbejdede plejeplan forbedrer muligheden for at varetage fredningens formål, godkender nævnet som påtaleberettiget i henhold til fredningsdeklarationen herved plejeplanen.

I overensstemmelse med plejeplanen og det passerede under besigtigelses- og forhandlingsmødet med grundejerne godkender nævnet endvidere, at de på mødet udpegede træer af forstmæssige grunde fælde

Nævnets afgørelse kan af de i Naturfredningslovens § 58 nævnte personer og myndigheder m.v. indbringes for Overfredningsnævnet.

Herom, og om udnyttelse af en tilladelse inden ankefristens udløb, henvises til vedlagte genpart af nævnets fremsendelsesskrivelse af dags dato med uddrag af Naturfredningslovens § 58.

H.P.Pedersen

Fyns amtskommune
fredningsafdelingen
Ørbækvej 100
5220 Odense SØ



Forslag til

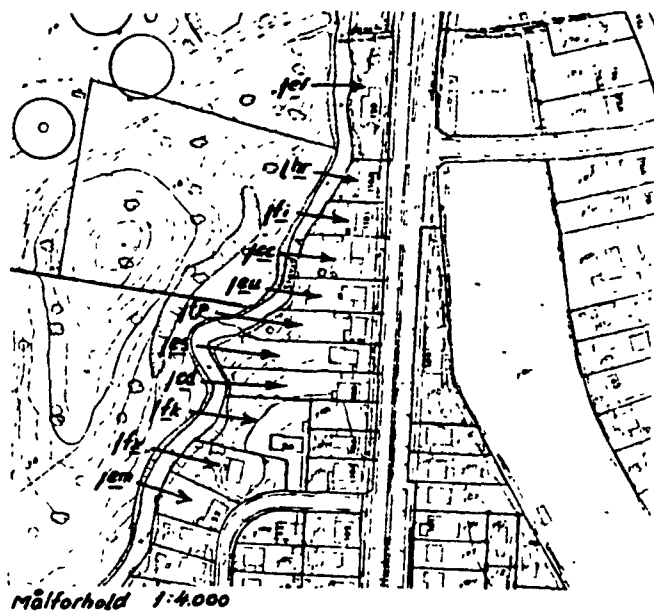
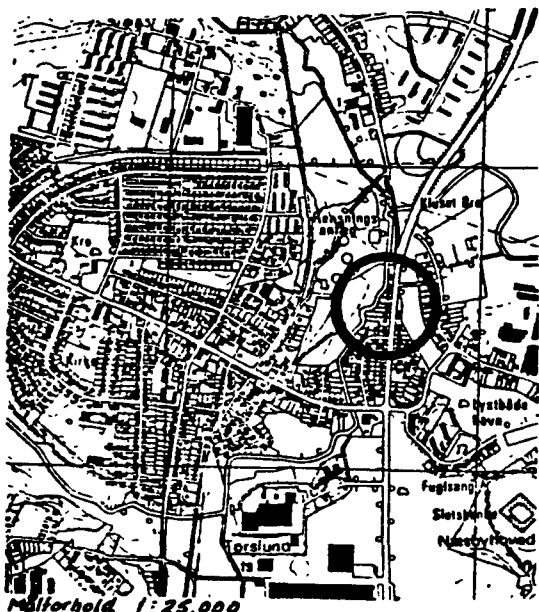
Plejeplan for

AREAL AF "MYREHØJSKOVEN" VED STAVIDSÅEN"

Ved fredningsdeklaration af 30. august 1944 samt tillægsdeklaration af 16. november 1956 er der truffet bestemmelse om fredning af ege- og bøgetræer på et ca. 3000 m² stort areal ved "Myrehøjskoven".

Beliggenhed.

Fredningen, der ligger ved Næsbyhoved omfatter i dag ialt 11 enfamilieejendomme, der mod vest grænser til Stavidsåen på en ca. 280 m lang strækning og mod øst til Næsbyvej for de 8 nordligste ejendommers vedkommende.



Fredningen berører følgende ejendomme: matr. nr. 1 em, 1 fx, 1 fk, 1 cd, 1 es, 1 fp, 1 eu, 1 cc, 1 fi, 1 hr og 1 et, svarende til husnumrene: Lisevej 22, 24, 26 og Næsbyvej 108, 110, 112, 114, 116, 118, 118A og 120.

Formål.

Fredningens formål er at bevare et stort egetræ i skovkanten mod øst samt alle bøgetræer, der i 1,50 m's højde er 1 m eller mere i omkreds samt alle træer, der står Stavidsåen nærmere end 5 m.

Efter fredningsbestemmelserne må de fredede træer ikke fældes, beskæres, og der må ikke foretages udgravninger, som kan skade træerne.

De fredede træer indgår som en værdifuld del af "Myrehøjskovens" skovbryn og som et værdifuldt element omkring Stavidsåen, og fredningens formål må derfor siges at tjene et landskabeligt/æstetisk sigte.

Bevoksningens
tilstand januar
1983.

På baggrund af besigtigelse foretaget i januar måned 1983 kan bevoksningen beskrives således:

Bevoksningen udgøres hovedsagelig af bøg iblandet enkelte ege- og asketræer. Bevoksningen er uensaldrende, men overvejende mellemaldrende - gammel (60-140 år). Træernes fordeling på arealet er noget ujævn og nogle steder så tæt, at der ikke har været plads nok til krone- og

stammeudvikling hos alle træerne. Dette har medført, at nogle træer fremtræder med meget tynd stamme og lille krone. Under blæsevejr bevæger disse træers kroner sig meget og slider herved på nabotræernes kroner (hovedsagelig knopper og kviste).

Endvidere er et par træer helt eller delvis væltede og et enkelt træ har barkskrab.

I øvrigt synes bevoksningens sundhedstilstand at være tilfredsstillende.

Plejebehov.

Fredningsnævnet har ved flere lejligheder tilladt fældning af udgåede og udgående træer samt tilladt beskæring.

For at en bevoksning kan udvikle sig harmonisk og opnå stor landskabelig/æstetisk værdi er det nødvendigt, at der med nogle års mellemrum foretages en bestandspleje, hvorved en del af træerne fjernes. Dette gælder også for den heromhandlede bevoksning.

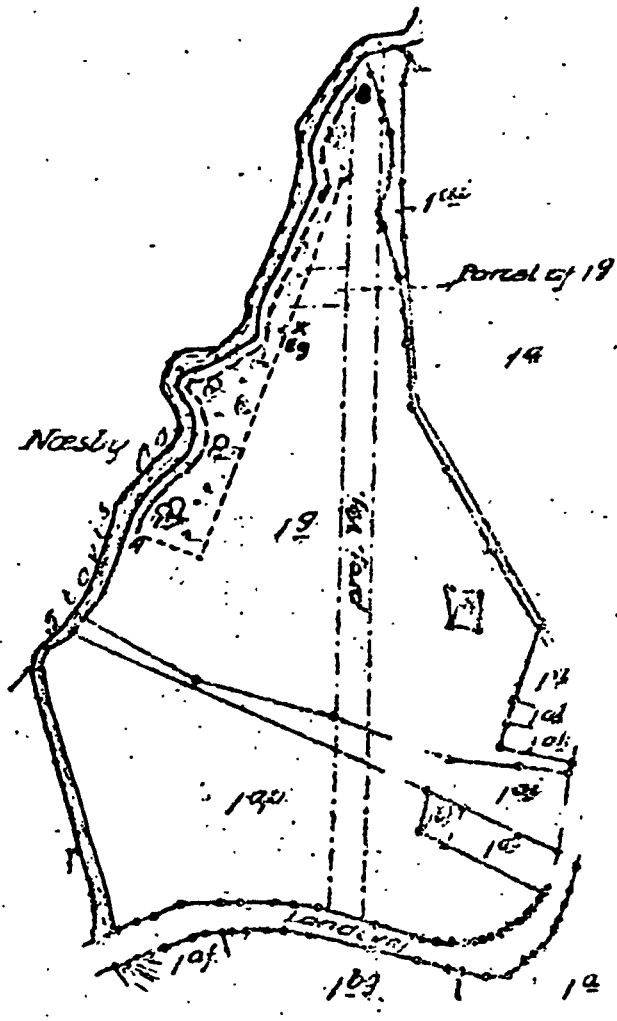
Umiddelbart er der behov for at fjerne træer, der er blæst omkuld eller er ved at falde. Endvidere er der behov for at foretage en tynding på de steder træerne står tættest og her fjerne "piskerne" (de høje tynde træer, hvis kroner under blæsevejr slider på nabokronerne) samt evt. andre træer for at sikre at træerne kan udvikle sig harmonisk. Endelig bør der foretages vurdering af, om barkskrab/råd kan begrunde fældning af andre træer af sikkerhedsmæssige grunde.

Udpegningen af træer, der kan fældes sker ved et fredningsnævnsmøde, hvor fredningsnævnet efter fredningsafdelingens vejledning træffer bestemmelse om, hvilke træer der kan fældes.

Fældningen foretages i givet fald ved den enkelte grundejers foranstaltning.

Fremtidig pleje.

Fremover vil der være behov for, at der ca. hvert 5. år rutinemæssigt foretages en gennemgang af bevoksningen med henblik på at vurdere, om der er behov for fældning af træer. Denne gennemgang foretages af fredningsafdelingen, der efterfølgende underretter fredningsnævnet om resultatet heraf med henblik på, at nævnet i givet fald kan indkalde til møde, hvor der træffes endelig bestemmelse om fældning.



Egetræet mtk. x samt alle Træer mellem Starisaast.
og Linien A-B, der ligger 5 m fra Aaen, fredes.
Endvidere fredes i Skoven alle Bøgetræer, der
i 150 m Højde er 1 m eller mere i Omkreds

Matr. Nr 19

Næsbyhoved Mølle

Næsbyhoved-Brøby Sogn

Odense Herred og Amt.

Ode. d. 13. Decbr. 1044.

Meddelelse.

Untr. nr. 1 g. 1 g.
Næsbyhoved Mølle,
Næsbyhovedbroby sogn.

Naturfredning.
for
Sjælland Amtsrådskræft.

Påtegning på fredningsdeklaration af 30. august 1944,
tinglyst 30. december 1944, udstedt af folketingsmand, gårdejer
Johs. Kyed:

Efter at naturfredningsnævnet med tilslutning af den medpå-
taleberettigede, gårdejer Johs. Kyed, Skovvej nr. Hølsringe, i
skrivelse af 11. juli 1955 har meddelt tilladelse til fældning af
de af foranstående fredningsdeklaration omfattede, 4 væksthede
ræk rids med "fælde" anlyne 2 bjætræer og 1 egtræ på betingelse
af, at de på næste rids med "fælde" anlyne 3 bjætræer indbrages
under fredningen, begæres det tinglyst på parcelen, untr. nr. 1 g.
Næsbyhoved Mølle, Næsbyhovedbroby sogn, at fredningen ophæves, forså-
vi t en år fristnevnte 3 træer, samt at fredningen fremtidig i stedet
omfatter sidstnevnte 3 træer, idet deklarationens betingelser og
område, der omfatter af denne, lovligt er afmærket.

af hensyn til indbragelsen af de 3 nye træer under fredningen
medunderskrives nærværende påtegning af parcelens ejer, landhandler
Erhart Andersen, 1955.

Naturfredningsnævnet for Sjælland Amtsrådskræft, den 16. nov. 1955.

Ringberg.

103.

Tiltrædes som ejer af untr. nr. 1 g.

Erhart Andersen.

Tiltrædes som medpåtaleberettiget:

-korrang 16/12 55. Johs. Kyed.

DISPENSATIONER>

Afgørelser - Reg. nr.:

Herunder ses afgørelser i dispensationssager for denne fredning

Vedrørende tilladelse til fældning af et bøgetræ på ejendommen matr. nr. 1 es Næsbyhoved Mølle, Næsbyhoved-Broby.

Ved deklaration af 30. august 1944 med påtaleret for fredningsnævnet er ejendommene matr, nr. 1 em, 1 fx, 1 fk, 1 cd, 1 es, 1 fp, 1 eu, 1 cc, 1 fi, 1 hr og 1 et Næsbyhoved Mølle, Næsbyhoved-Broby, pålagt fredningsbestemmelser, hvorefter det blandt andet er bestemt, at der ikke må ske fældning eller beskæring af noget træ indenfor 5 m fra kanten af Stavids Å eller af bøgetræer, der i 1,5 m's højde er 1 m eller mere i omkreds.

Ved skrivelse af 17. juni 1983 - j.nr. 33 a-k/1983 godkendte nævnet efter afholdelse af besigtigelses- og forhandlingsmøde med de berørte grundejere en af Fyns amtskommune, fredningsafdelingen, udarbejdet plejeplan for et areal af "Myrehøjskoven" ved Stavidsåen og meddelte samtidig tilladelse til fældning af nogle på mødet udpegede træer.

Fyns amtskommune, fredningsafdelingen, har i fortsættelse heraf tilskrevet nævnet den 29. juni 1983. Det hedder i skrivelsen:

" Ved fredningsnævnets møde den 6. juni 1983 vedrørende forslag til plejeplan for et areal af "Myrehøjskoven ved Stavidsåen" sag nr. 33/83 tilkendegav fredningsafdelingens repræsentant at ville foretage en lejlighedsvis højdemåling af et hældende bøgetræ på matr. nr. 1 es Næsbyvej nr. 110, tilhørende Peter S. Laursen med henblik på at vurdere, om der i tilfælde af at træet skulle vælte, er fare for huset på matr. nr. 1 cd Næsbyvej 108, tilhørende Svend Windsløv.

Fredningsafdelingen har den 23. juni foretaget højdemåling af træet der er 32,40 m højt. Afstanden til Windsløvs hus er ca. 27 m.

Det pågældende træ hælder efter det på besigtigelsesmødet oplyste mere og mere over mod Windsløvs hus, og man kan på stedet se, at træets rodkage har hævet jorden i træets modsatte side.

Træet indgår med nogen betydning i skovbrynet, men står på et sted, hvor det ville have været ønskeligt, om der var foretaget udtynding for allerede ca. 25 år siden.

Fredningsafdelingen skønner ikke, at der er overhængende fare for at træet vælter, men på den anden side er der ikke tvivl om, at et stormvejr efter en regnperiode vil kunne få træet til at vælte.

Fredningsafdelingen vil derfor foreslå nævnet at meddele dispensation til at træet kan fældes. "

Nævnet kan tiltræde, at det pågældende bøgetræ af såvel sikkerhedsmæssige som forstmæssige grunde bør fældes, og meddeler herved som påtaleberettiget i henhold til den på ejendommen tinglyste fredningsdeklaration tilladelse hertil.

Nævnets afgørelse kan af de i Naturfredningslovens § 34 nævnte personer og myndigheder m.v. indbringes for Overfredningsnævnet. Herom, og om udnyttelse af en tilladelse inden ankefristens udløb, henvises til vedlagte genpart af nævnets fremsendelssskrivelse af dags dato med uddrag af Naturfredningslovens § 13, § 34 og § 58.

H.P.Pedersen

Hr. Peter S. Lauersen
Næsbyvej 110
5270 Odense N.

Modtaget af Fredningsafdelingen

4 JULI 1986

Vedrørende ansøgning om tilladelse til fældning af to bøgetræer på ejendommen matr. nr. 1 fx Næsbyhoved Mølle, Næsby.

Ved skrivelse af 9. april 1986 har De ansøgt nævnet om tilladelse til fældning af to bøgetræer på ejendommen matr. nr. 1 fx Næsbyhoved Mølle, Næsby.

Der er på ejendommen tinglyst en deklaration om fredning af træer, der i 1 1/2 meters højde har en omkreds på mere end 1 meter.

Fyns Amtskommune, fredningsafdelingen, der efter en besigtigelse i 1983 af samtlige ejendomme, hvor fredningsdeklarationen var tinglyst har udarbejdet en plejeplan, har i en udtalelse til sagen bemærket:

"Fredningsafdelingen har sammen med ejeren besigtiget de to bøgetræer, for hvilke der søges om tilladelse til fældning. Begge træer er omfattet af fredningsdeklarationen, idet omkredsen i 1,5 m's højde er over 1 m.

Sundhedstilstanden ved det mindste af træerne synes generelt at være dårlig, idet træet sandsynligvis for en del år siden har været udsat for jordpåfyldning.

Endvidere er den største gren i kronen knækket, således at træets æstetiske værdi er stærkt reduceret.


Det andet træ har en stor og veludviklet krone, og sundhedstilstanden synes generelt at være god, men i ca. 15 m's højde findes et åbent hul, hvor der tidligere har siddet en gren. Der synes nu at foregå en kraftig rådannelse, og ejeren oplyste, at man om efteråret kan se frugtlegermer fra svampe det pågældende sted. Træets krone hælder ind over huset.

Fredningsafdelingen vurderer, at der ikke er nogen akut fare for, at træerne vil knække, men at det vil ske før eller siden. Fredningsafdelingen vil således anbefale, at fredningsnævnet af sikkerhedsmæssige hensyn meddeler dispensation til at fælde de to bøgetræer".

Af de anførte sikkerhedsmæssige grunde godkender nævnet som påtaleberettiget i henhold til fredningsdeklarationen herved fældningen af de to bøgetræer.

Nævnets afgørelse kan af de i Naturfredningslovens § 58/^{§13 og §34}nævnte personer og myndigheder m.v. indbringes for Overfredningsnævnet. Herom, og om udnyttelse af en tilladelse inden ankefristens udløb, henvises til vedlagte genpart af nævnets fremsendelsesskrivelse af dags dato med uddrag af Naturfredningslovens § 58, § 13 og § 34.

Chr. Siersted.
formand.

A handwritten signature in black ink, appearing to be 'Chr. Siersted', written over the typed name. The signature is somewhat stylized and includes a long horizontal stroke extending to the right.

Marianne Trane,
Lisevej 24,
5270 Odense N.

Modtaget i Fredningsstyrelsen

= 4 JULI 1986

Vedrørende ansøgning om tilladelse til fældning af to bøgetræer på ejendommen matr. nr. 1 fx Næsbyhoved Mølle, Næsby.

Ved skrivelse af 9. april 1986 har De ansøgt nævnet om tilladelse til fældning af to bøgetræer på ejendommen matr. nr. 1 fx Næsbyhoved Mølle, Næsby.

Der er på ejendommen tinglyst en deklaration om fredning af træer, der i 1 1/2 meters højde har en omkreds på mere end 1 meter.

Fyns Amtskommune, fredningsafdelingen, der efter en besigtigelse i 1983 af samtlige ejendomme, hvor fredningsdeklarationen var tinglyst har udarbejdet en plejeplan, har i en udtalelse til sagen bemærket:

"Fredningsafdelingen har sammen med ejeren besigtiget de to bøgetræer, for hvilke der søges om tilladelse til fældning. Begge træer er omfattet af fredningsdeklarationen, idet omkredsen i 1,5 m's højde er over 1 m.

Sundhedstilstanden ved det mindste af træerne synes generelt at være dårlig, idet træet sandsynligvis for en del år siden har været udsat for jordpåfyldning.

Endvidere er den største gren i kronen knækket, således at træets æstetiske værdi er stærkt reduceret.

Det andet træ har en stor og veludviklet krone, og sundhedstilstanden synes generelt at være god, men i ca. 15 m's højde findes et åbent hul, hvor der tidligere har siddet en gren. Der synes nu at foregå en kraftig rådannelse, og ejeren oplyste, at man om efteråret kan se frugtlegemer fra svampe det pågældende sted. Træets krone holder ind over huset.


Fredningsafdelingen vurderer, at der ikke er nogen akut fare for, at træerne vil knække, men at det vil ske før eller siden. Fredningsafdelingen vil således anbefale, at fredningsnævnet af sikkerhedsmæssige hensyn meddeler dispensation til at fælde de to bøgetræer".

Af de anførte sikkerhedsmæssige grunde godkender
nævnet som påtaleberettiget i henhold til fredningsdeklarationen
herved fældningen af de to bøgetræer.

Nævnets afgørelse kan af de i Naturfredningslovens
§ 58/^{§13 og §34}nævnte personer og myndigheder m.v. indbringes for
Overfredningsnævnet. Herom, og om udnyttelse af en tilladelse
inden ankefristens udløb, henvises til vedlagte genpart af
nævnets fremsendelsesskrivelse af dags dato med uddrag af
Naturfredningslovens § 58, § 13 og § 34.

Chr. Siersted.

formand.



Marianne Trane,
Lisevej 24,
5270 Odense N.

FREDNINGSNÆVNET

FOR

FYNS AMTS SYDLIGE FREDNINGSKREDS

Toftevej 31, 5610 Assens

Tlf. 64 71 10 20 Telefax 64 71 55 20

Dato: 11. august 1993.

Journal nr.: Frs. 32/1993

Steen Andersen,
Næsbyvej 118,
5270 Odense N.

Ved skrivelse af 8. marts 1993 har De anmodet fredningsnævnet om tilladelse til at fælde nogle træer i Deres have, beliggende ejendommen matr. nr. 1-fi Næsbyhoved Mølle, Næsbyhoved-Broby, under henvisning til, at der er gået råd i dem.

Træerne er fredet ved deklaration af 30. august 1974.[✓]

[✓] 1944

Fyns Amt har i skrivelse af 14. juni 1993 anbefalet, at træerne fældes, idet de udgør en sikkerhedsrisiko.

Odense kommune har ligeledes i skrivelse af 20. april 1993 erklæret sig indforstået med, at træerne fjernes, men udtalt, at fjernelse af fredede træer principielt bør følges op med erstatningsbeplantning, eventuelt på et andet i nærheden egnet areal.

Fredningsnævnet meddeler herved tilladelse til fældning af de rådne træer, idet fredningsnævnet lægger til grund, at de udgør en sikkerhedsrisiko.

Fredningsnævnet skal henstille, at der plantes erstatningstræer, enten samme sted eller på et andet i nærheden egnet areal.

Nævnets afgørelse kan i medfør af naturbeskyttelseslovens § 78, stk. 2, indbringes for Naturklagenævnet af de i samme lovs § 86

2d

Ministeriet

Udgiftsbeholdningen

12117-0001

99

RUS
JH

**Fredningsnævnet
for
Fyns Amt**

Toftevej 31, 5610 Assens
Tlf. 64 71 10 20 - Telefax 64 71 55 20

Dato: 20. december 1996
Frs. 53/96

Knud Christensen
Næsbyvej 110
5270 Odense N

REG. NR. 0938.00

Ved skrivelse af 25. oktober 1996 fra Fyns Amt har fredningsnævnet fået forelagt en ansøgning om tilladelse til fældning af et fredet træ på matr. nr. 1-es Næsbyhoved Mølle, Næsby, hvilken ejendom tilhører Dem. Der er tale om et elmetræ med en diameter på 30-40 cm i brysthøjde. Efter det oplyste er træet formodentlig angrebet af elmesyge, idet det er gået ud i toppen.

Træet er omfattet af en fredningsdeklaration af 30. august 1994. I henhold til deklarationen er alle træer inden for 5 meter fra åen fredet.

Fyns Amt har anbefalet, at der meddeles dispensation til fældning af træet, da træet allerede er gået helt ud i toppen og derfor kan udgøre en sikkerhedsrisiko.

Fyns Statsskovdistrikt har i skrivelse af 4. november 1996, ligesom Odense kommune i skrivelse af 15. november 1996, anbefalet, at træet fældes.

Fredningsnævnet skal udtale:

Fredningsnævnet lægger til grund, at træet formodentlig er angrebet af elmesyge og efter det oplyste udgør en sikkerhedsrisiko. Fredningsnævnet meddeler herefter tilladelse til, at træet må fældes.

Fredningsnævnets afgørelse, der er enstemmig, er truffet i medfør af naturbeskyttelseslovens § 50.

Nævnets afgørelse kan i medfør af naturbeskyttelseslovens § 78, stk. 2, indbringes for Naturklagenævnet af de i samme lovs § 86 nævnte klageberettigede. Klagen indgives til

1996-1211/7-0001.

fredningsnævnet, der videresender klagen til Naturklagenævnet.

Klagefristen er 4 uger fra den dag, afgørelsen er meddelt den klageberettigede.

Tilladelsen må ikke udnyttes, før ovennævnte frist er udløbet.

Tilladelsen bortfalder, såfremt den ikke er udnyttet inden 3 år efter, den er meddelt.


S/ Raunholt

FREDNINGSNÆVNET

FOR
FYNS AMT

Toftevej 31, 5610 Assens

REG. NR. 0938.00

Tlf. 64 71 10 20 - Telefax 64 71 55 20

Dato: 4. marts 1999

Journal nr.: Frs. 65/98

Wita og Gunnar Nielsen
Næsbyvej 116
5270 Odense N.

Ved skrivelse af 20. december 1998 har De ansøgt om tilladelse til at fælde nogle bøgetræer på Deres ejendom, Næsbyvej 116, 5270 Odense N.

Bøgetræerne er fredet i henhold til deklaration af 30. august 1944 og 16. november 1956.

Fredningsnævnet har indhentet en udtalelse fra Fyns Amt, der i skrivelse af 22. januar 1999 har udtalt:

"

Fyns Amt har besigtiget ejendommen den 22. januar 1999 sammen med ansøger.

Ansøger ønsker at få fældet 3 træer.

Det 1. er et stort bøgetræ med en diameter på ca. 80 cm. Træet står helt ned i vandkanten, og hælder i en vinkel på ca. 60 grader ud over åen, og støtter på den anden side af åen mod et andet træ. Der er for nylig knækket en stor gren af. Træets levetid er formodentlig begrænset, og det kan ikke udelukkes, at det vil vælte helt under et stormvejr. Træet bør derfor fældes.

Det 2. træ er et bøgetræ med en diameter på ca. 60 cm. Der er udbredt råd i de nederste par meter, og træet udgør uden al tvivl en sikkerhedsrisiko. Træet bør derfor fældes snarest.

Det 3. træ er også et bøgetræ med en diameter på ca. 40 cm. Træet står under 1 meter fra garagens gavl. Træet er ikke sygt, men er undertrykt af nabotræerne. Træet har en dyb tvege, og det kan ikke udelukkes, at træet kan flække under stormvejr. Rent forstligt vil det være en god idé et fælde træet for at sikre en god og stabil udvikling af nabotræerne. Vi kan derfor anbefale, at træet fældes.

..... "

Miljø- og Energi ministerie
J.nr. SN 1996 - 1211 / 7-0001
- 8 marts 1999

Akt. nr. 36

Fredningsnævnet skal udtale:

Fredningsnævnet meddeler herved dispensation til fældning af de 3 træer, der er beskrevet ovenfor i amtets skrivelse. Fredningsnævnet lægger til grund, at træerne udgør en sikkerhedsrisiko, hvorfor det ikke strider mod fredningens formål, at træerne fældes.

Fredningsnævnets afgørelse, der er enstemmig, er truffet i medfør af naturbeskyttelseslovens § 50, stk. 1.

Nævnets afgørelse kan i medfør af naturbeskyttelseslovens § 78, stk. 2, indbringes for Naturklagenævnet af de i samme lovs § 86 nævnte klageberettigede. Klagen indgives til fredningsnævnet, der videresender klagen til Naturklagenævnet.

Klagefristen er 4 uger fra den dag, afgørelsen er meddelt den klageberettigede.

Tilladelsen må ikke udnyttes, før ovennævnte frist er udløbet.

Tilladelsen bortfalder, såfremt den ikke er udnyttet inden 3 år efter, den er meddelt.


S. Raunholt

FREDNINGSNÆVNET

FOR

FYNS AMT

Toftevej 31, 5610 Assens
Tlf. 64 71 10 20 - Telefax 64 71 55 20

Dato: 20. september 1999
Journal nr.: Frs. 37/99

Fyns Amt
Miljø- og Arealafdelingen
Ørbækvej 100
5220 Odense SØ

REG. NR. ~~0938.00~~

0938.00

Ved skrivelse af 12. juli 1999 har Fyns Amt efter telefonisk henvendelse fra Lars Brylle besigtiget ejendommen Næsbyvej 118 A, idet et par fredede træer langs med Stavis Å var gået ud. Træerne er fredet ved deklaration af 30. august 1994, og amtet konstaterede, at der langs med åen i nordskellet var 2 små elmetræer med en diameter på ca. 20 cm, som var gået ud på grund af elmesyge.

I den sydlige ende af ejendommen er der ligeledes et elmesygt træ med en diameter på ca. 50 cm.

Amtet har oplyst, at træerne er døde, og at de hælder ud over åen og kan udgøre en sikkerhedsrisiko, hvorfor træerne bør fældes.

Fredningsnævnet skal udtale:

Fredningsnævnet meddeler herved dispensation til at fælde de elmesyge træer.

Fredningsnævnets afgørelse, der er enstemmig, er truffet i medfør af naturbeskyttelseslovens § 50, stk. 1.

Nævnets afgørelse kan i medfør af naturbeskyttelseslovens § 78, stk. 2, indbringes for Naturklagenævnet af de i samme lovs § 86 nævnte klageberettigede. Klagen indgives til fredningsnævnet, der videresender klagen til Naturklagenævnet.

Klagefristen er 4 uger fra den dag, afgørelsen er meddelt den klageberettigede.

Tilladelsen må ikke udnyttes, før ovennævnte frist er udløbet.

Tilladelsen bortfalder, såfremt den ikke er udnyttet inden 3 år efter, den er meddelt.


S Raunholt

SN 1996-1211/7-0001.

FREDNINGSNÆVNET

FOR

FYNS AMT

Toftvej 31, 5610 Assens
Tlf. 64 71 10 20 - Telefax 64 71 55 20

Dato: 24. juli 2000
Journal nr.: Frs. 19/2000

Fyns Amt
Miljø- og Arealafdelingen
Ørbækvej 100
5220 Odense SØ

Vedr.: Deres j. nr. 8-70-51-8-461-16-2000.

Ved skrivelse af 21. februar 2000 har Fyns Amt på vegne ejeren af Næsbyvej 114, Odense, Lis Petersen, anmodet fredningsnævnet om tilladelse til af sikkerhedshensyn at fjerne døde grene og træer på ejendommen.

Træerne er fredet ved kendelse af 30. august 1944, hvoraf fremgår, at de fredede træer skal bevares i deres naturlige tilstand og således ikke må fældes eller beskæres for større grene, og der må ikke foretages udgravninger, som kan skade træerne.

Fyns Amt har i fremsendelsesskrivelsen efter foretagen besigtigelse udtalt bl.a.:

"

På grunden står den eg, som er nævnt særskilt i fredningsdeklarationen, samt flere bøgetræer.

I det følgende vil træer, der har givet anledning til særlige bemærkninger, blive gennemgået. Numrene henviser til kortbilag.

Nr. 1.

Egetræet er et stort og gammelt træ, der dominerer sine omgivelser. Som udgangspunkt er træet livskraftigt, men der findes en del større og mindre grene i træets krone, der helt eller delvist er gået ud. Disse fremstår tørre og i mange tilfælde også uden bark, og for de grene, som er gået delvist ud, kun med få kviste, der vil bære blade i det kommende år. Egetræet står midt i haven og i kort afstand til huset.

Det er Fyns Amts vurdering, at de døde grene i egetræet udgør en sikkerhedsrisiko, og der bør gives tilladelse til at fjerne døde og svækkede grene.

Nr. 2.

Ved skellet mod Næsbyvej 112 står en bøg, der på et tidspunkt har mistet toppen. Træet er nu næsten gået ud, og der er spættehuller i stammen.

Fyns Amt vurderer, at træet er så svækket, at der bør gives tilladelse til, at det fældes.

Miljø- og Energi

J.nr SN 1996

1211/7-0001

2 - 2000

Nr. 3.

På bredden af Stavids Åen står en bøg, der hælder ud over åen. Træet har efter amtets vurdering i mange år stået med en hældning ud over åen. Det har således korrigeret sin vækst for at opnå en så lodret vækst som muligt. Det kan ikke udelukkes, at træet i forbindelse med vinterens storme kan have fået yderligere hældning ud over åen.

Efter amtets opfattelse udgør træet ikke nogen sikkerhedsrisiko og kan ikke anbefale, at træet fældes.

Nr. 4.

En bøg tæt ved skel og naboens udhus/garage (Næsbyvej 116) hælder efter vinterens storme tydeligt mod øst. Træet kan, hvis det vælter, forårsage omfattende skader.

Der bør efter Fyns Amts vurdering gives tilladelse til at fælde træet.

Nr. 5.

Et stort bøgetræ ønskede ejer at få fældet eller beskåret, da skyggeeffekten fra træet skulle være årsag til fugtproblemer i den del af huset, der vender mod nordvest.

Træet virker sundt og usvækket, og Fyns Amt finder ikke, at der er forhold, der taler for beskæring eller fældning af træet.

..... "

Fyns Statsskovdistrikt har i sin endelige udtalelse af 22. juni 2000 udtalt, at selv om træerne 1, 3 og 5 som nævnt i amtets ovenfor citerede skrivelse er sunde træer, kan stormfaldet i Myrehøjskoven vest for træerne indebære en stærkt forøget risiko for, at de sunde træer vælter i stærk storm.

I øvrigt har Fyns Statsskovdistrikt henvist til en udtalelse i en tilsvarende sag vedrørende naboejendommen (frs. 72/99), hvor Fyns Statsskovdistrikt i skrivelse af 22. februar 2000 udtalte:

"

Der henvises til brev af 7. januar 2000. Jeg besigtigede arealet den 11. februar. Der er tale om 6-7 bøgetræer på førnævnte ejendom. Træerne er ved stormen den 3. december blevet kraftigt eksponeret fra vest, idet stormen har slået hul i skoven, som markeret på vedlagte kortbilag. I forbindelse med stormfaldet er der nogle træer i skoven vest for denne ejendom, som er så skadet af stormen, at de bør fældes af sikkerhedsmæssige grunde.

Det kunne ikke konstateres ved besigtigelsen, at de 6-7 træer på matr. nr. 1-fi er svækket sundhedsmæssigt. Så det vurderes ikke, at træerne på grund af svækkelse udgør en sikkerhedsmæssig risiko. Imidlertid betyder stormskaden vest for disse træer, at de 6-7 træer pludselig er blevet kraftigt eksponeret mod vest. Da storme i Danmark hyppigst blæser fra vest, vil den nye eksponering betyde, at træerne udgør en forøget sikkerhedsmæssig risiko. Hvor stor risikoen er, og hvorvidt det må anbefales at fælde de resterende træer,

er et vanskeligt spørgsmål. Imidlertid må det erkendes, at de 6-7 træer står meget tæt på bygningerne på ejendommen, og hvis de vælter i storm, vil de materielle skader være store, ligesom personskader ikke kan udelukkes.

Det må forventes, at stormfaldsrisikoen for træerne øges med tiden. Selv om den formentlig er ringe i øjeblikket, så er konsekvensen hvis træerne vælter så betydelig, at mit råd herfra nok er at indstille til fredningsnævnet at tillade træerne fældet.

På naboejendommen matr. nr. 1-cc findes også bøgetræer, hvor situationen er sammenlignelig, og det skal herfra foreslås, at de behandles samtidig med denne sag.

..... "

Odense kommune har i sagen vedrørende naboejendommen udtalt, at kommunen ikke har kommentarer til ansøgningen om fældning af træerne.

Fredningsnævnet skal udtale:

Under henvisning til udtalelserne, navnlig fra Fyns Statsskovdistrikt og Fyns Amt, finder fredningsnævnet, at træerne, der står meget tæt ved eksisterende boligbebyggelse, udgør en sikkerhedsrisiko, hvorfor fredningsnævnet meddeler tilladelse til, at træerne fældes. Det er herefter op til ejeren at afgøre hvilke træer, man ønsker fældet, og ligeledes op til ejeren at afgøre i hvilket omfang, der skal ske genplantning.

Under henvisning til, at træerne udgør en sikkerhedsrisiko, findes det ansøgte ikke at stride mod fredningens formål.


Fredningsnævnets afgørelse, der er enstemmig, er truffet i medfør af naturbeskyttelseslovens § 50, stk. 1.

Nævnets afgørelse kan i medfør af naturbeskyttelseslovens § 78, stk. 2, indbringes for Naturklagenævnet af de i samme lovs § 86 nævnte klageberettigede. Klagen indgives til fredningsnævnet, der videresender klagen til Naturklagenævnet.

Klagefristen er 4 uger fra den dag, afgørelsen er meddelt den klageberettigede.

Tilladelsen må ikke udnyttes, før ovennævnte frist er udløbet.

Tilladelsen bortfalder, såfremt den ikke er udnyttet inden 3 år efter, den er meddelt.


S. Raunholt

FREDNINGSNÆVNET

FOR

FYNS AMT

Toftevej 31, 5610 Assens
Tlf. 64 71 10 20 - Telefax 64 71 55 20

Dato: 25. november 2002
Journal nr.: Frs. 49/2002

Bente Thostrup
Næsby Skovvænge 29
5270 Odense N.

Ved skrivelse af 5. oktober 2002 har De ansøgt fredningsnævnet om tilladelse til at fælde et træ, der står helt nede ved åen. De har anført, at vandet har undermineret træet, hvorfor det vil være klogest snarest at fælde det, inden efterårsstormen sætter ind.

Træet er fredet ved deklaration af 7. februar 1956. I deklarationen hedder det:

"

Bredden langs Staviså fredes i en bredde af 10 m fra normal vandstand, således at den på åbredden værende træbevoksning ikke må fældes eller beskæres for andet end rådne grene."

....."

Påtaleberettiget er fredningsnævnet.

Fredningsnævnet har indhentet en udtalelse fra Odense kommune, der i skrivelse af 14. oktober 2002 har udtalt følgende:

"

- at træet er en stor poppel af samme art, sort og størrelse som de to træer, der blev fældet i 2001 på naboejendommen, Næsby Skovvænge 27,
- at denne poppel endnu ikke har samme hældning som de to, der blev fældet i 2001, men at der er meget stor sandsynlighed for, at træet i løbet af nogle år vil blive så undermineret af vandet, at det vælter ud i åen og ned på stien på den modsatte bred,
- at det formentlig vil være forbundet med færre gener at fælde træet nu fremfor at vente til senere, når hældningen ud over åen og stien er tiltaget,
- at Park- og Vejafdelingen ikke har noget at indvende mod at træet fældes.

....."

Endvidere har nævnet indhentet en udtalelse fra Fyns Amt, der i skrivelse af 10. oktober 2002 har udtalt:

"
at vi herfra kan anbefale, at der meddeles dispensation til at fælde det ansøgte træ. Fyns Amt har besigtiget træet og konstateret, at der er tale om en poppel med en diameter ved roden på ca. 60 cm. Træet står i vandkanten, og brinken på vandløbet er delvis bortroderet, hvorved der er blotlagt mindst 1 stor rod. Træet er derfor mere udsat for at vælte i stormvejr, og da der går en offentlig sti på den anden side af åen, udgør træet en sikkerhedsrisiko.

..... "

Fredningsnævnet skal udtale:

Efter det foreliggende lægger fredningsnævnet til grund, at træet udgør en sikkerhedsrisiko. Under henvisning hertil og i øvrigt til det af amtet og kommunen oplyste om træet meddeler fredningsnævnet herved tilladelse til, at træet fældes, idet en fældning under de givne omstændigheder ikke ses at stride mod fredningens formål.


Fredningsnævnets afgørelse, der er enstemmig, er truffet i medfør af naturbeskyttelseslovens § 50, stk. 1.

Nævnets afgørelse kan i medfør af naturbeskyttelseslovens § 78, stk. 2, indbringes for Naturklagenævnet af de i samme lovs § 86 nævnte klageberettigede. Klagen indgives til fredningsnævnet, der videresender klagen til Naturklagenævnet.

Klagefristen er 4 uger fra den dag, afgørelsen er meddelt den klageberettigede.

Tilladelsen må ikke udnyttes, før ovennævnte frist er udløbet.

Tilladelsen bortfalder, såfremt den ikke er udnyttet inden 3 år efter, den er meddelt.


S. Raunholt

**FREDNINGSNÆVNET
FOR
FYNS AMT**

Toftevej 31, 5610 Assens
Tlf. 64 71 10 20 - Telefax 64 71 55 20

REG. NR. 0038.00

Dato: 9. maj 2005
Journal nr.: Frs. 1/2005

Knud Kristensen, Næsbyvej 110, 5270 Odense N

Rolf Bostrøm, Næsbyvej 112, 5270 Odense N.

Dennis Jürgensen, Næsbyvej 114, 5270 Odense N.

Ved brev af 11. januar 2005 har ejerne af Næsbyvej 110, Knud Kristensen, Næsbyvej 112, Rolf Bostrøm, og Næsbyvej 114, Dennis Jürgensen, alle beliggende Odense N, ansøgt fredningsnævnet om tilladelse til at fælde nogle træer, som de betragter som livstruende.

Træerne er fredet ved fredningsdeklaration af 30. august 1944, hvorefter alle bøgetræer, der i 1,5 meters højde er 1 meter eller mere i omfang, samt alle træer indenfor 5 meter fra de nærmeste kant af Stavaids Å fredes, således at de ikke må fældes eller beskæres for større grene, og der må ikke foretages udgravninger, som kan skade træerne. Påtaleberettiget er fredningsnævnet.

Fredningsnævnet har afholdt møde og besigtigelse i sagen og indhentet en udtalelse fra Fyns Statsskovdistrikt, Fyns Amt og Odense kommune.

Under mødet udpegede statsskovdistriktet og amtet de træer, som betragtes som farlige, og hvilke, der ikke betragtes som farlige.

Amtet, statsskovdistriktet og Danmarks Naturfredningsforening og Friluftsrådets repræsentanter erklærede sig herefter under mødet enige om, at de træer, der er udpeget som farlige, må fældes, hvorimod de, der ikke er udpeget som farlige, ikke må fældes.

Fredningsnævnet skal udtale:

Fredningsnævnet kan tilslutte sig, at de træer, der er udpeget af Fyns Statsskovdistrikt og Fyns Amt som farlige, skal fældes, hvorimod de træer, der ikke er betegnet som farlige, ikke skal fældes.

Fredningsnævnet meddeler herved tilladelse til, at følgende træer må fældes:

Nr. 114: 1 træ ved åen og 1 træ ca. 10 meter fra åen (træet er skævt).

Nr. 112: 1 træ midt i haven (lynet er slået ned i det), og 1 træ 2 meter fra åen (rokker i stormen). 2 træer ved åen må ikke fældes, idet de ikke er betegnet som farlige - træerne vil vælte ned over åen, hvis de vælter.

2001 - 1211 / 7 - 0001

Nr. 110: 2 træer ved åen og 1 poppel må fældes, hvorimod 1 bøgetræ, der blev betegnet som ikke farligt, ikke må fældes.

Fredningsnævnets afgørelse, der er enstemmig, er truffet i medfør af naturbeskyttelseslovens § 50, stk. 1.

Nævnets afgørelse kan i medfør af naturbeskyttelseslovens § 78, stk. 3, indbringes for Naturklagenævnet af de i samme lovs § 86 nævnte klageberettigede. Klagen indgives skriftligt til fredningsnævnet, der videresender klagen til Naturklagenævnet, jf. naturbeskyttelseslovens § 87, sti. 2.

Klagefristen er 4 uger fra den dag, afgørelsen er meddelt den klageberettigede.

Tilladelsen må ikke udnyttes, før ovennævnte frist er udløbet.

Tilladelsen bortfalder, såfremt den ikke er udnyttet inden 3 år efter, den er meddelt.



S. Raunholt

Fredningsnævnet for Fyn

Albanigade 28, 5000 Odense C
Tlf. 66 11 47 12 - Telefax 66 12 97 12
E-mail: fyn@fredningsnaevn.dk

Odense, den 29. september 2011
Journal nr.: Frs. 41/11

Lars Skjerning Stougaard
Næsbyvej 120
5270 Odense N

Vedrørende fældning af 2 bøgetræer.

I en ansøgning af 10. august 2011 har De søgt om dispensation fra fredningskendelsen af 30. august 1944 om Myrehøjskoven til fældning af 2 bøgetræer.

De oplyser i ansøgningen, at det ene træ har et stort hul ved roden, og at det andet hælder helt over åen.

Træerne er omfattet af ovennævnte fredning, hvori det hedder:

"de fredede træer skal bevares i deres naturlige tilstand og må således ikke fældes eller beskæres for større grene, og der må ikke foretages udgravninger, som kan skade træerne."

I en skrivelse af 17. august 2011 har **Odense Kommune** udtalt:

"...

Park- og Naturforvalter Michael Theilmann har den 16. august 2011 set på de to træer ved Næsbyvej 120, og udtaler følgende:

Træ 1.: En ca. 100 årig højstammet bøg, hvor stammen er ret og står pænt lodret. Kronen er lidt ensidig, løvet er ikke veludviklet og vitalt at se på, hvilket sandsynligvis skyldes, at træet har råd og hulning ved roden. Der blev konstateret kulsvamp og råd ved to rodudløb. Mit bedste skøn er, at træet har mistet mellem 25 og 50% af sin styrke p.g.a råd og kulsvamp. Henset til træets højde og placering er det min anbefaling, at træet fældes snarest.

Træ 2.: En ca. 50 årig bøg, der er placeret på stejl brink mod Stavis å. Træet er, af et nu fældet større træ, trykket til at gro i en vinkel på mere end 20 grader fra den lodrette akse. Kronen er meget ensidig og koncentreret til undersiden, men er ellers vital og sund at se på. Stammen bærer præg af beskæringer og afbrækkede grene, der nu er dækket kallus. Om der er råd bag sårhelingene, kan jeg ikke se. Det kan dog ikke udelukkes, da et par af sårene har været pænt store. Træets placering på å brinken og træets hældning, samt muligheden for råd i stammen får mig til at vurdere, at træet sandsynligvis vil vælte og falde i Stavis å på et tidspunkt. Jeg kan ikke med sikkerhed give en tids horisont på, hvornår træet giver op og vælter.

På baggrund heraf, er det Park & Naturs anbefaling, at begge træer fældes og fjernes inden for en overskuelig tid.

..."

I en skrivelse af 25. august 2011 har **Naturstyrelsen** udtalt:

"...

Træerne er omfattet af fredningskendelsen for Myreskoven, fredet ved Fredningsnævnets kendelse af 30. august 1944.

Naturstyrelsen Fyn har besigtiget træerne den 25. august 2011.

Det ene træ, som er hullet ved roden, vurderes at være i forfald og ustabilt. Der er råd i stammen ved terræn og toptørre. Det anbefales, at træet fældes.

Det andet træ, som hælder ud over åen, viser ingen umiddelbare tegn på forfald. Det vurderes, at fældning ikke er nødvendig.

..."

Danmarks Naturfredningsforening har ikke udtalt sig.

Delafgørelse:

Idet både Odense kommune og Naturstyrelsen vurderer, at træet med hul ved roden er svækket og ustabil, og dermed udgør en sikkerhedsrisiko, meddeler fredningsnævnets formand tilladelse til, at dette træ fældes.

Da der ikke foreligger en samstemmende vurdering vedrørende det andet træ, vil det være nødvendigt at foretage en besigtigelse af dette træ, inden en afgørelse kan træffes.

Såfremt De ønsker at opretholde ansøgningen for dette træ, skal jeg bede Dem meddele dette til fredningsnævnets sekretariat på telefon nr. 65440265/65440250 eller på e-mail fyn@fredningsnaevn.dk.

Afgørelsen er truffet af fredningsnævnets formand alene i medfør af forretningsordenens § 10, stk. 5

Med venlig hilsen.

Jørgen Petersen



Benthe W. Nielsen
kontorfuldmægtig

Fredningsnævnet for Fyn

Albanigade 28, 5000 Odense C
Tlf. 66 11 47 12 - Telefax 66 12 97 12

Modtaget i
Naturstyrelsen
- 7 NOV. 2011

Odense, den 3. november 2011
Journal nr.: Frs. 23/2010

Hermed sendes genpart af nævnets skrivelse af d.d. til


Odense Kommune

Park og Natur
Nørregade 36-38
5000 Odense C

Nævnets afgørelse kan indbringes for Natur- og Miljøklageævnet, Rentemestervej 8, 2400 København NV, inden 4 uger fra modtagelsen af nærværende meddelelse. Klagen indgives skriftligt til fredningsnævnet, der videresender klagen til Naturklagenævnet.

Det er en betingelse for Naturklagenævnets behandling af Deres klage, at De indbetaler et gebyr på 500 kr. til Naturklagenævnet. Nævnet vil sende Dem en opkrævning på gebyret, når nævnet har modtaget klagen fra fredningsnævnet. Naturklagenævnet vil ikke påbegynde behandlingen af klagen, før gebyret er modtaget. Vejledning om gebyrordningen kan findes på Naturklagenævnets hjemmeside, www.nkn.dk

Gebyret tilbagebetales, hvis De får helt eller delvis medhold i Deres klage.


P.N.V.
Bente W. Nielsen
kontorfuldmægtig

1. By- og Landskabsstyrelsen, Haraldsgade 53, 2100 København Ø.
2. Naturstyrelsen Fyn, Sollerupvej 24, 5600 Faaborg
3. Kommunalbestyrelsen i Odense Kommune, Rådhuset, 5000 Odense C
4. Danmarks Naturfredningsforening, Masnedøgade 20, 2100 København Ø.
5. Danmarks Naturfredningsforenings lokalkomité, v/Kurt Due Johansen, Kraghæsvej 29, Seden, 5240 Odense NØ
6. DOF-FYN's Fredningsudvalg v/Niels Andersen, Strandvænget 13, 5700 Svendborg
7. Dansk Ornitologisk Forening, Vesterbrogade 140, 1620 København V.
8. Friluftsrådet, Søren Larsen, Lykkedamsvej 92, 5300 Kerteminde
9. Friluftsrådet, Scandiagade 13, 2450 København SV
10. Rolf Bostrøm, Næsbyvej 112, 5270 Odense N
11. Lis Dyrup Pedersen og Dennis Borg Jørgensen, Næsbyvej 114, 5270 Odense N
12. Bettina Rex og Anders Rex, Næsbyvej 116, 5270 Odense N

Fredningsnævnet for Fyn

Albanigade 28, 5000 Odense C
Tlf. 66 11 47 12 - Telefaks 66 12 97 12
E-mail: fyn@fredningsnaevn.dk

Odense, den 3. november 2011
Journal nr.: Frs. 23/2010

Odense Kommune
Park og Natur
Nørregade 36-38
5000 Odense C

Fældning af træer i "Myrehøjskoven"

Ved e-mail af 21. juni 2010 har Odense kommune på vegne af beboerne på Næsbyvej 112-116 søgt dispensation fra fredningskendelsen af 30. august 1944, således at 7 træer tillades fældet.

Kommunen har i forbindelse med ansøgningen vedlagt et besigtigelsesnotat, hvor de enkelte træer er vurderet samt et luftfoto, hvor de enkelte træer er angivet med nummer.

Træerne er opfattet af ovennævnte fredningskendelse, hvori det bl.a. hedder: "De fredede træer skal bevares i deres naturlige tilstand og må således ikke fældes eller beskæres for større grene, og der må ikke foretages udgravninger, som kan skade træerne."

I besigtigelsesnotatet hedder det:

"

Træ nr. 1

Det egetræ der specifikt omtales i fredningskendelsen som "det store egetræ i skovkanten mod øst" ca. 130-160 år gammelt. Kraftigt påvirket af at have stået i skovbrynet og har derfor stærk, ensidig kroneudvikling mod øst. Kronen dækker næsten fuldstændig beboelsesejendommens vestvendte terrasse og dele af det bebyggede areal. Der falder jævnlige mindre grene ned på terrassen. Ved basis af træet var der tegn på "stjerneskorre". Dette var en indikation af, at træet har aldersdomsrelaterede svagheder og dermed aftagende vitalitet. Dette ses også på de store sidegrene, hvoraf nogle er gået ud. Træets aftagende vitalitet skyldes sandsynligvis jordpåkørsel og jævnlig færdsel over rodnettet. Problemet med udgående sidegrene vurderes at være tiltagende. På et tidspunkt knækker de af, enten i en storm eller i forbindelse med dug eller finregn en stille sommermorgen. Når det sker, vil de lande direkte i huset og på terrassen. De største vejer flere ton. Ophold på terrassen kan i tilfælde af nedfaldende sidegrene være forbundet med livsfare.

Odense kommune anbefaler, at træet bør fældes.

Træ nr. 2:

Bøgetræ hvis krone er stærkt påvirket af nærheden til træ nr. 1. Fældes træ nr. 1, vil træ nr. 2 blive ustabil, da det "læner sig" op ad træ nr. 1. Desuden vil det fremstå meget bart mod Næsbyvej pga. manglende kroneudvikling i denne retning.

Træ nr. 3:

Bøgetræ med skæv kroneudvikling, sandsynligvis pga. nærhed til tidligere fældet, nærtstående, større træ. Udgør en sikkerhedsmæssig risiko ved fald pga. nærhed til bygninger. Kan forårsage materielle skader på nærliggende carport/udhus.

Odense kommune anbefaler, at træet fældes.

Træ nr. 4:

Bøgetræ ved Stavisåens bred. Roden vurderes at være inficeret af råd. Dermed har træet en begrænset levetid.

Odense kommune anbefaler, at træet fældes.

Træ nr. 5:

Stort bøgetræ med rådfald efter knækket sidegren i ca. 10 meters højde. Råd midt i stammen kan medføre, at træet uden varsel knækker under vindens påvirkning. Risiko for person og stort materiel skade pga. nærhed til beboelse.

Odense kommune anbefaler, at træet fældes.

Træ nr. 6 og 7:

Bøgetræer med skæv kroneudvikling pga. nærhed til træ nr. 5. Fældes træ nr. 5, vil træ nr. 6 og 7 blive ustabile, da de "læner sig" op ad træ nr. 5. Desuden vil de fremstå meget "bare" mod Næsbyvej pga. manglende kroneudvikling i denne retning.

Odense kommune anbefaler, at træ nr. 6 og 7 fældes, hvis der gives dispensation til fældning af træ nr. 5.

For alle træerne er vurderingerne foretaget med baggrund i den nuværende tilstand og med hensyn til udtalelse i lignende sager i området fra Skov- og Naturstyrelsen, Fyn, af 22. juni og 22. februar 2000 (frs. 72/99) om stormfald i skoven mod vest og forøget eksponering af træer langs Næsbyvej.

Fælles for ovenstående vurderinger anbefaler Odense kommune, at der som kompensations for de fældede træer skal plantes nye træer af samme arter som de fældede.

..... "

Danmarks Naturfredningsforening har ikke ønsket at udtale sig imod fældning af de fredede træer.

Naturstyrelsen har den 28. juni 2011 udtalt følgende:

"

Naturstyrelsen har sammen med ejeren af Næsbyvej 112 besigtiget træerne den 27. juni 2011. Udover det i ansøgningen beskrevne kan vi tilføje, at træerne fremstår toptørre her i forsommeren 2011. Styrelsen er enig i Odense Kommunes vurdering af træerne og anbefaler, at der meddeles dispensation til at fælde som ansøgt.

..... "

På Fredningsnævnets forespørgsel vedrørende træ nr. 3 har Naturstyrelsen Fyn ved mail af 27. september 2011 udtalt, at det er styrelsens vurdering at træet er i forfald og af sikkerheds hensyn bør fældes.

Afgørelse

Under henvisning til at både Odense kommune og Naturstyrelsen vurderer, at træerne på grund af alder og sygdom udgør en sikkerhedsrisiko, tillader et enigt fredningsnævn, at de 7 udpegede træer fældes.


Fredningsnævnets afgørelse er truffet i medfør af naturbeskyttelseslovens § 50, stk. 1.

Nævnets afgørelse kan i medfør af naturbeskyttelseslovens § 78, stk. 3, indbringes for Natur- og Miljøklagenævnet af de i samme lovs § 86 nævnte klageberettigede. Klagen indgives skriftligt til fredningsnævnet, der videresender klagen til Naturklagenævnet, jf. naturbeskyttelseslovens § 87, stk. 2.

Klagefristen er 4 uger fra den dag, afgørelsen er meddelt den klageberettigede.

Tilladelsen må ikke udnyttes, før ovennævnte frist er udløbet.

Tilladelsen bortfalder, såfremt den ikke er udnyttet inden 3 år efter, den er meddelt.


Jørgen Petersen

Fredningsnævnet for Fyn

Albanigade 28, 5000 Odense C
Tlf. 66 11 47 12
E-mail: fyn@fredningsnaevn.dk

Odense, den 30. december 2014
Journal nr.: Frs. 44/2014

Søren Fentz Andersen
Fentz Multiservice
Ejlstrupvej 162
5200 Odense V

Ansøgning om fældning af 5 træer på Næsby Skovvænge 29, 5270 Odense.

Ved mail af 25. september 2014 ansøgte De på vegne af Bente Thostrup om tilladelse til at fælde 5 træer på skrænten ved Stavis Åens nordlige side.

Bredden af Stavis Åen er på det pågældende sted fredet i henhold til en deklaration, der er godkendt af Fredningsnævnet den 3. oktober 1958.

I deklarationen hedder det: "*Bredden lang Stavis Å fredet i en bredde af 10 m fra normal vandstand, således at den på åbredden værende træbevoksning ikke må fældes eller beskæres for andet end rådne grene. På skrænten langs bredden må der ikke anbringes nogen form for bebyggelse, herunder småhuse, drivhuse, drivbænke, skure og bådhus.*"

Fredningsnævnet fremsendte ansøgningen til Odense Kommune, der den 12. november 2014 oplyste, at man havde besigtiget arealet. Kommunen anførte en beskrivelse af de træer, der ønskedes fældet.

I en mail af 4. november 2014 har **Danmarks Naturfredningsforening** bl.a. udtalt:

"...

Jeg har dags dato været ude og set på træerne, som står langs Stavis åen ud for Næsby Skovvænge 29 i Næsby Odense N.

Jeg mener ikke, at de 5 træer, som der er tale om, udgør noget fare for Bente Thostrup hus. (fordi træerne ikke ser syge ud,) Og der er en høj skrænt ind mod hendes hus, som yderligere vil vanskeliggøre, at træerne rammer hendes hus, hvis de skulle vælte i en storm,

Det ene træ, som er gået ud, er bevokset med egeføj, som også vil vanskeliggøre, at træet vælter og laver skade på huset.

Træerne højde er dog til stor gene, fordi de skygger for hende have og hus, som ikke får meget sollys, hvilket kan ses både på hendes hus og have.

Jeg havde en telefonsamtale med Søren Andersen, og vi blev enig om at tage toppen af træerne i stedet for at fælde dem, og derved imødekomme Bente Thostrup ønske om mere lys og sol til hendes hus og have .

Mit forslag er at lade træstammer stå i 4 til 6 m højde (efter hvad der er teknisk muligt) i stedet for fældning.

..."

I en mail af 30. oktober 2014 har **Naturstyrelsen** bl.a. udtalt:

"...

Bortset fra et dødt asketræ, vurderes træerne at være i god stand.

Det er Naturstyrelsens vurdering, at deklarationen ikke helt er klar i forhold til, om der i forhold til fældningsforbuddet sondres mellem selve å-bredden og skrænten og om det som følge deraf, kun er på selve å-bredden, at fældning af træer er forbudt.

Da ingen af de ansøgte træer, efter styrelsens vurdering, står på selve å-bredden men på skrænten mellem åen og haven, bør nævnet vurdere, om træerne er omfattet af fældningsforbuddet.

..."

Den 17. december 2014 foretog fredningsnævnet en besigtigelse. I besigtigelsen deltog De og Odense Kommune. Som afslutning på besigtigelsen anmodede Odense Kommune om lejlighed til at afgive en fornyet udtalelse.

Samme dag udtalte **Odense Kommune**:

"...

Som opfølgning på den fælles besigtigelse dags dato har Odense Kommune genovervejet fortolkningen af fredningskendelsen. I kendelsen fremgår at

"Bredden langs Stavis Å fredes i en bredde af 10 m fra normal vandstand, således at den på åbredden værende træbevoksning ikke må fældes eller beskæres for andet end rådne gren!"

Odense Kommune har i første omgang fortolket dette således, at alle træer inden for 10 meter fra Stavis Å ikke må fældes, idet hele dette område så skulle defineres som åbreden. Ved besigtigelsen blev der rejst spørgsmål ved dette. Odense Kommune anerkender, at dette også kan fortolkes anderledes, idet at fredning af træerne kun skulle gælde på den del af arealet, der kan betegnes som åbred i vandløbsmæssig forstand. Spørgsmålet er derfor, hvilken del af det fredede område, der i så fald skal betegnes som "åbredden", da det er mere vanskeligt på det pågældende sted, hvor terrænet falder jævnt ned mod åen. Odense Kommune er dog kommet til den konklusion, at det areal, der skal betegnes som åbred i vandløbsmæssig forstand, ikke omfatter hele den fredede skrænt.

For det pågældende areal vil det efter Odense Kommunes vurdering betyde, at de udpegede træer, der ønskes fældet ikke ligger inden for åbredds-arealet.

..."

Afgørelse:

Ved en fortolkning af fredningsteksten findes det alene med sikkerhed bestemt, at fældning af træerne på åbredden ikke må finde sted. Da der ikke med den fornødne sikkerhed er bestemmelse imod, at træerne på skrænten fældes, finder et enigt fredningsnævn ikke, at fældning af de ønskede træer er forhindret eller kræver dispensation.

Klagevejledning

Fredningsnævnets afgørelse er truffet i medfør af naturbeskyttelseslovens § 50, stk. 1.

Nævnets afgørelse kan i medfør af naturbeskyttelseslovens § 78, stk. 3, indbringes for Na-

tur- og Miljøklagenævnet af de i samme lovs § 86 nævnte klageberettigede. Klagen indgives skriftligt til Fredningsnævnet, der videresender klagen til Naturklagenævnet, jf. naturbeskyttelseslovens § 87, stk. 2.

Klagefristen er 4 uger fra den dag, afgørelsen er meddelt den klageberettigede.

Det er en betingelse for Natur- og Miljøklagenævnets behandling af din klage, at du indbetaler et gebyr på 500 kr.

Du modtager en opkrævning på gebyret fra Natur- og Miljøklagenævnet, når nævnet har modtaget klagen fra Fredningsnævnet. Du skal benytte denne opkrævning ved indbetaling af gebyret. Natur- og Miljøklagenævnet modtager ikke check eller kontanter. Natur- og Miljøklagenævnet påbegynder behandlingen af klagen, når gebyret er modtaget. Betales gebyret ikke på den anviste måde og inden for den fastsatte frist på 14 dage, afvises klagen fra behandling. Vejledning om gebyrbetalingen kan findes på Natur- og Miljøklagenævnets hjemmeside.

Gebyret tilbagebetales, hvis

- 1) klagesagen fører til, at den påklagede afgørelse ændres eller ophæves,
- 2) klageren får helt eller delvis medhold i klagen, eller
- 3) klagen afvises som følge af overskredet klagefrist, manglende klageberettigelse eller fordi klagen ikke er omfattet af Natur- og Miljøklagenævnets kompetence.

Det bemærkes, at hvis den eneste ændring af den påklagede afgørelse er forlængelse af frist for efterkommelse af afgørelse som følge af den tid, der er medgået til at behandle sagen i klagenævnet, tilbagebetales gebyret dog ikke.

Natur- og Miljøklagenævnet kan også beslutte at tilbagebetale klagegebyret, hvis

- 1) der er indledt forhandlinger med afgørelsens adressat og/eller førsteinstansen om projektilpasninger, og disse forhandlinger fører til, at klager trækker sin klage tilbage, eller
- 2) klager i øvrigt trækker sin klage tilbage, før Natur- og Miljøklagenævnet har truffet afgørelse i sagen.

Gebyret tilbagebetales dog ikke, hvis nævnet vurderer, at der er forhold, der taler imod at tilbagebetale gebyret, f.eks. hvis klagen trækkes tilbage meget sent, herunder efter at klager har haft et afgørelsesudkast i partshøring.


Jørgen Petersen

Afgørelse af 14. september 2016

Dispensation til at foretage fældning af asketræ

Fredningsnævnet modtog den 27. april 2016 mail fra Birgitte Brostrøm, ejer af ejendommen Næsbyvej 118a, Odense N, der ansøgte om dispensation til fældning af et asketræ, der mistrives, idet hun anførte, at familien er bekymret for, om døde grene kan falde ned og ramme personer eller ting. Træet står på ejendommen med matr.nr. 1hr Næsbyhoved Mølle, Næsby.

Sagsfremstilling

Det fremgår af ansøgningen og medsendte billeder, at der er tale om et solitaire asketræ med kun enkelte store levende grene. Ansøgeren oplyser, at en stor gren tidligere er faldet ned.

Odense Kommune har foretaget besigtigelse af træet ved parkforvalter. Kommunen oplyser følgende:

”Træet er af arten ask (Fraxinus excelsior). Det er ca 15 meter højt er ca. 40 cm i brysthøjde. Placeringen er ca. 1 meter fra Stavis Å.

Træet er angrebet af svampesygdommen asketoptørre, som har forårsaget de fremskredne kronesympptomer (døde grene, spidser og knopper, ringe bladsætning, asymmetrisk opbygning, panikskud og afbrækkede grene). Dette er en alvorlig anmærkning og er den primære årsag til træers svækkede tilstand.

Stammen er overgroet med egefeu i en sådan grad, at det ikke kan erkendes om der er skader på selve stammen.

Ved stammebasis mod huset er der en mindre skade med begyndende råd (se billede) og træet horisontale rødder er begrænset ud mod åen.

Konklusion er, at træet er svækket primært grundet aketoptørre. Det bør forventes, at træet svækkes yderligere. I takt med, at træet svækkes yderligere øges sandsynligheden samtidig for nedfaldne grene. Eftersom de nedfaldende grene kan være potentielt farlige for mennesker, der opholder sig i haven, anbefales det at kraftigt beskære eller fælde træet.”

Fredningen

Træet er omfattet af deklARATIONER tinglyst henholdsvis 30.12.44 og 20.12.56:

"Undertegnede Folketingsmand Gaardejer Johs. Kyed af Skovvang pr. Beldringe bestemmer herved som Ejer af "Myrehøjskoven" At det store egetræ i Skovkanten mod øst og alle Bøgetræer, der 1,50 m Højde er 1 m eller mere i Omkreds, samt alle Træer indenfor 5 m fra den nærmeste Kant af Stavisåen fredes. ...

De fredede træer skal bevares i deres naturlige tilstand og maa saaledes ikke fældes eller beskæres for større Grene, og der maa ikke foretages Udgravninger, som kan skade Træerne."

Høring

Styrelsen og Vand- og Naturforvaltning har i høringsvar af 7. juli 2016 anført, at der i årenes løb er givet et antal dispensationer til fældning af træer omfattet af deklARATIONERNE. Styrelsen henviser herefter til kommunens udtalelse efter dens besigtigelse.

DN, Odense har ikke udtalt sig i sagen.

Odense Kommune har kraftigt anbefalet en fældning.

Fredningsnævnet har behandlet sagen på skriftligt grundlag.

Afgørelse

Da træet skønnes at være døende på grund af sygdommen asketoptørre og da det kan udgøre en fare for mennesker, giver et enigt Fredningsnævn dispensation til at foretage fældning af asketræet på Næsbyvej 118a, Odense N.

Dispensationen er givet i medfør af Naturbeskyttelseslovens § 50, stk. 1.

Der kan klages over denne afgørelse til Natur- og Miljøklagenævnet. Klagefristen er 4 uger fra afgørelsen er meddelt.

Klage skal ske via Natur- og Miljøklagenævnets klageportal, som der linkes til på www.nmkn.dk, hvor der også er nærmere vejledning i klageproceduren, se www.nmkn.dk/klage/hvordan-klager-du.

Det er en betingelse for Natur- og Miljøklagenævnets behandling af klagen, at der indbetales et gebyr på 500 kr. til Natur- og Miljøklagenævnet. Der kan findes nærmere vejledning om betaling af klagegebyr på Natur- og Miljøklagenævnets hjemmeside www.nmkn.dk.

Tilladelsen må ikke udnyttes før klagefristen er udløbet eller behandlingen af en eventuel klage er afsluttet.

Tilladelsen bortfalder, hvis den ikke er udnyttet inden 3 år efter, den er givet, jf. naturbeskyttelseslovens § 50, stk. 1, jf. § 66, stk. 2.

Anni Højmark
formand

Formandsafgørelse af 3. september 2023

Ansøgning om dispensation til at fælde et træ.

Lodsejer har ved mail af 27. februar 2023 fremsendt en ansøgning om dispensation til at fælde et træ på matr.nr. 1hr Næsbyhoved Mølle, Næsby med adressen Næsbyvej 118a, 5270 Odense N.

Sagsfremstilling

Af mailen, der indeholder fotos af det omhandlede træ og et kort visende placeringen af træet, fremgår blandt andet følgende:

" ...

Jeg skriver til jer da jeg har et fredet træ på min matrikel som jeg gerne vil have fældet. Træet udgør en fare for både mennesker der er ud i haven og for huset da der falder ned store grene en gang imellem. Træet fremstår som døende og er angrebet af efeu. Der er heller ikke nogen levende grene tilbage på træet.

" ...



Den omtrentlige placering af træet i fredningen er på kortet vist med en blå prik. Fredningen er vist med blå skravering og gul linje.

Fredningen

Området som det pågældende træ står i er omfattet af fredningen af Myrehøjskoven, der blev fredet ved deklarerationer tinglyst den 30. december 1944 og ændret ved deklareration tinglyst den 20. december 1956. Fredningen har følgende bestemmelser:

”Undertegnede Folketingsmand Gaardejer Johs. Kyed af Skovvang pr. Beldringe bestemmer herved som Ejer af ”Myrehøjskoven” At det store egetræ i Skovkanten mod øst og alle Bøgetræer, der 1,50 m Højde er 1 m eller mere i Omkreds, samt alle Træer indenfor 5 m fra den nærmeste Kant af Stavisåen fredes. ... De fredede træer skal bevares i deres naturlige tilstand og maa saaledes ikke fældes eller beskæres for større Grene, og der maa ikke foretages Udgravninger, som kan skade Træerne.”

Høring

Odense Kommune har ved mail af 8. juni 2023 fremsendt en udtalelse af samme dato, hvoraf blandt andet fremgår følgende:

”...

Odense Kommune lavede efterfølgende en aftale med ejer, og foretog en besigtigelse af træet 2. juni 2023. Her kunne det konstateres, at træet står indenfor 1 m fra vandløbskanten til Stavis Å, og dermed er omfattet af det fredede område ”Stavis Å, Myrehøjskoven, bøgetræer”. Som det også fremgår af medsendte fotos, er der tale om et solitært træ. Stammen er tilgroet med efeu i en sådan grad, at det ikke kan erkendes, om der er skader på selve stammen. Endvidere er det ikke muligt at erkende træets art. Det har ikke sat blade, og er tydeligvis dødt. Det oplyses efterfølgende af ejer, at træet er et asketræ.

Odense Kommune vurderer, at træet er dødt, og kan fældes. Det er kommunens opfattelse, at det er de levende træer, der er omfattet af fredningen. I og med at det døde træ ligger indenfor ganske få meter fra bebyggelsen på Næsbyvej 118 A, vil nedfaldne grene og på et tidspunkt hele stammen være til fare for huset og dets beboere og naboer.

BHabitatdirektivets bilag IV-arter

...

Da der er tale om et udgået træ af en vis størrelse, kan det ikke udelukkes, at træet har hulheder og kan være hjem for flagermus. Alle arter af hjemhørende flagermus er optaget på habitatdirektivets bilag IV-liste som særligt beskyttede arter.

Derfor skal Odense Kommune gøre opmærksom på, at der ved fældning af træet skal tages særligt hensyn til evt. ynglende/rastende flagermus.

Flagermus yngler typisk fra midt juni til midt august, og går i vinterhi fra slut september til midt i maj. Det afhænger lidt af arten og klimaet i det enkelte år. Perioden for, hvornår man kan fælde potentielle flagermus-træer, er dermed ret så kort.

Odense Kommune har tilsendt ansøger Naturstyrelsens forvaltningsplan for flagermus. Her kan man læse om de enkelte arters karakteristika, og at det ofte er udgåede grene og gamle spættehuller, dyrene benytter til raste og ynglested. De kræver ikke store hulheder, da de er bitte små, og kan tåle at nedkøles til et par graders frost.

Kommunen har desuden oplyst ansøger om, at er det Miljøstyrelsen, man skal henvende sig til, hvis man er i tvivl. De er myndighed på de særligt beskyttede arter (habitatdirektivets bilag IV-arter), som vores

hjemmehørende flagermus alle er en del af. Det er ejers forpligtigelse, at de særligt beskyttede arter ikke skades.
..."

Danmarks Naturfredningsforening, Dansk Ornitologisk Forening og Friluftsrådet har valgt ikke at udtale sig.

Denne afgørelse er truffet af formanden for nævnet i henhold til forretningsordenens § 10, stk. 5.

Fredningsnævnets begrundelse og afgørelse

Fredningsnævnet har tidligere ved afgørelse af 14. september 2016 meddelt en ikke udnyttet dispensation til at fælde træet.

De nu foreliggende oplysninger giver ikke anledning til en ændret vurdering. Et enigt fredningsnævn meddeler derfor tilladelse som ansøgt. Det er dog en betingelse for dispensationen, at fældningen sker under iagttagelse af artsfredningsbekendtgørelsens bestemmelser om truede dyrearter, flagermus, hvor nævnet skal henviser til det, som Odense Kommune skriver i deres habitatsudtalelse.

Under hensyn til det af Odense Kommune oplyste er naturbeskyttelseslovens § 50, stk. 2 og 3 dog ikke til hinder for den meddelte dispensation, ligesom fredningsnævnet allerede under hensyn til afstanden vurderer, at det ansøgte ikke skader integriteten af et Natura 2000 område.

Dispensationen er givet i medfør af naturbeskyttelseslovens § 50, stk. 1.

Der kan klages over denne afgørelse til Miljø- og Fødevarerklagenævnet. Klagefristen udløber 4 uger efter, at afgørelsen er meddelt.

Klage skal ske via nævnets klageportal, som der linkes til på <https://kpo.naevneneshus.dk>, hvor der også er nærmere vejledning i klageproceduren, se <https://naevneneshus.dk>.

Det er en betingelse for Miljø- og Fødevarerklagenævnets behandling af en klage, at den, der klager indbetaler et gebyr på 900 kr. for privatpersoner og 1.800 kr. for virksomheder og organisationer. Der kan findes nærmere vejledning om betaling af klagegebyr på Nævnenes hus' hjemmeside www.naevneneshus.dk.

Tilladelsen må ikke udnyttes før klagefristen er udløbet, eller behandling af en eventuel klage måtte være afsluttet.

Tilladelsen bortfalder, hvis den ikke er udnyttet inden 3 år efter, den er givet, jf. naturbeskyttelseslovens § 50, stk. 1, jf. § 66, stk. 2.

Anni Højmark
formand