

Afgørelser – Reg. nr.: 00924.00

Fredningen vedrører: Gedebjerg

Domme

Taksationskommissionen

Naturklagenævnet

Overfredningsnævnet 08-12-1944

Fredningsnævnet 26-05-1944

Kendelser

Deklarationer

OVERFREDNINGSNÆVNET >

8/12-1944

U d s k r i f t

af

OVERFREDNINGSNÆVNETS KENDELSESPROTOKOL.

Aar 1944, den 8. December, afsagde Overfredningsnævnet paa Grundlag af mundtlig og skriftlig Votering følgende

K e n d e l s e

i Sagen Nr. 585/1944 vedrørende Fredning af det nordvest for Sæby Købstad liggende "Gedebjærg" i Volstrup Sogn.

Den af Fredningsnævnet for Hjørring Amtsradsreds den 26. Maj 1944 afsagte Kendelse er saalydende:

"Fra Danmarks Naturfredningsforening har Hjørring Amts Fredningsnævn modtaget Forslag om, at Toppen af det Nordvest for Sæby Købstad liggende "Gedebjerget", Matr. Nr. 2c Øksenhede i Volstrup Sogn, fredes saaledes, at der sikres Offentligheden Adgang hertil ad fornødne Adgangsveje.

Til Støtte for dette Forslag er anført, at Gedebjerget hvert Aar besøges af en Mængde Mennesker, saavel Turister som Sæbys egen Befolkning, paa Grund af den storslaede Udsigt, der haves derfra. Offentligheden har imidlertid ingen Ret til denne Benyttelse af Arealet, og Ejeren kan, naar han ønsker det, spærre for Adgangen til Gedebjerget. Der er for Tiden ingen egentlig Adgangsvej til Toppen. de omliggende Jorder er bortlejede, og Lejerne har vel ikke forbudt Besøg paa Gedebjergets Top, men Indhegninger vanskeliggør Adgangen, og Besøg kan naarsomhelst give Anledning til Gnidninger. Der ønskes derfor sikret Offentligheden Adgang til en passende stor Plads paa Bakketoppen, og at der udlægges de fornødne Adgangsveje dertil.

Sammen med Ejeren af Matr. Nr. 2c. og Repræsentanter for de i Fredningen interesserede, nemlig Sæby Byraad, Naturfred-

ningskomiteen for Sæby Købstad og Sæby Turistforening, har Fredningsnævnet besigtiget Gedebjergets og konstateret, at der fra Bakkens Top er en overordentlig smuk Udsigt mod Nord op mod de fredede Bakker ved Frederikshavn, mod Øst over Kattegat og mod Sydøst over Sæby Købstad. Nævnet finder, at der er god Grund til ved Fredning at sikre Offentligheden Adgang til denne smukke Udsigt. Og samtidig finder Nævnet, at en paa Bakkens sydøstre Skraaning liggende lille meget ejendommelig Højmose bør fredes. Denne Højmose ligger paa Matr.Nr. 13a af Øksenhede i Volstrup Sogn, og dette Matr.Nr. tilhører ogsaa Ejeren af Matr.Nr. 2c.

Paa Nævnets Foranledning er der af Landinspektør Knud Rasmussen udfæddiget det under Sagen fremlagte Kort, paa hvilket er afmærket med grøn Farve 5710 m² af Gedebjergets Top paa Matr.Nr. 2c og den 2480 m² store Højmose paa Matr.Nr. 13a samt med gul Farve to til disse Arealer førende 3,00 m og 3,77 m brede Stier. For Nævnet er der tillige fremsat Ønske om, at der fra den fredede Bakketops vestre Side udlægges en Adgangsvej langs Skellet til Matr.Nr. 12a og 16 hen til en over sidstnævnte Matr.Nr. værende Vej.

Nævnet har vedtaget at frede af Gedebjergets Top 5710 m² af Matr.Nr. 2c Øksenhede i Volstrup Sogn og 2480 m² af Matr.Nr. 13a sammesteds, og at der til de fredede Arealer udlægges Adgangsveje, som paa det fremlagte Kort vist, hvorhos der tillige udlægges en 3,00 m bred Sti fra det fredede Areal paa Gedebjergets Top mod Vest langs Skellet af Matr.Nr. 12a og 16 Øksenhede til Vejen, der fører over sidstnævnte Matr.Nr.

Arealerne fredes saaledes, at de ikke maa bebygges, beplantes eller opdyrkes, men Bakketoppen maa benyttes som Græsmark. De fredede Arealer og Adgangsvejene skal af Ejeren forsynes med Hegn, hvor det findes nødvendigt af Hensyn til hans Eiendoms Drift. Som Erstatning for Ulemper og Driftsforstyrrelser ved Fredningen samt for Udgifter ved Anlæg af Adgangsveje og Opsætning af Hegn ydes der Ejeren, Fru Ragnhild Arenfeldt, Sæbygaard, 5000 Kr., der udredes med $\frac{2}{3}$ af Statskassen og $\frac{1}{3}$ af Hjør-

ring Amt. Sæby Byraad har paataget sig at vedligeholde Adgangsvejene til de fredede Arealer og Hegnene ved disse.

Fredningskendelsen vil være at tinglyse paa de paagældende Matr.Nr. Paataleret bør tilkomme Eieren og Hjørring Fredningsnævn.

Thi bestemmes:

De ovennævnte Arealer af Matr.Nr. 2c og 13a af Øksenhede i Volstrup Sogn fredes paa de anførte Vilkaar, og der udlægges de fastsatte Adgangsveje. Sæby Byraad vedligeholder Adgangsveje og Hegn. I Erstatning udbetales til Eieren, Fru Ragnild Arenfeldt, Sæbygaard, 5000 Kr., der udredes med $\frac{2}{3}$ af Statskassen og $\frac{1}{3}$ af Hjørring Amt.

Fredningskendelsen tinglyses paa de paagældende Matr.Nr. Paataleret tilkommer Eieren og Hjørring Amts Fredningsnævn."

Kendelsen er forelagt Overfredningsnævnet i Medfør af Naturfredningslovens § 19.

Overfredningsnævnet har den 24. August 1944 besigtiget de fredede Arealer og har herunder forhandlet med Eieren af Areslerne, Fru Ragnild Arenfeldt, ved Godsejer Arenfeldt.

Det blev herved fastslaaet, at der ikke bliver Tale om Græsning af Kreaturer i Lædrift paa den fredede Del af "Gedebjærg", at Almenheden har Ret til Ophold paa dette Areal, og at Stien mod Vest fra Bakketoppen skal forløbe paa fornævnte Matr. Nr. 2c hvorhos man konstaterede, at den Sti, der fra Vejen til Øksenhede vil blive ført til "Gedebjærg", vil gaa over Ejendommen Matr.Nr. 1d, 1e og 1f af Sæbygaard Hovedgaard og 13a af Øksenhede, der alle hører under Sæbygaard.

Med Hensyn til Fordelingen af Erstatningsudgiften maa Overfredningsnævnet mene, at de i Naturfredningslovens § 17, 2.Stk., anførte Betingelser for at paalægge Statskassen at udrede to Trediedele af Udgiften ikke er tilstede.

Det maa derimod anses for rimeligt, at det i Medfør af samme Paragrafs 3.Stk. paalægges Sæby Kommune at udrede en passende Del af Erstatningen. Man har derfor meddelt Sæby Byraad, at Overfredningsnævnet vil være sindet at paalægge Kommunen at udrede 1000 Kr. af Udgiften, og har herefter modtaget Under-

retning om, at Byrådet i et den 10. Oktober 1944 afholdt Møde
enstemmigt har vedtaget at udrede dette Beløb.

. Da Overfredningsnævnet iøvrigt i det væsentlige kan til-
træde det i Fredningskendelsen anførte, vil denne være at stad-
fæste med de af det foranstaaende følgende Ændringer.

T h i b e s t e m m e s :

Den af Fredningsnævnet for Hjørring Amtsradsreds den
26. Maj 1944 afsagte Kendelse vedrørende Fredning af det nord-
vest for Sæby Købstad liggende "Gedebjærg" i Volstrup Sogn
stædfæstes med de af det foranstaaende følgende Ændringer.



Erstatningen 5000 Kr. udredes med 1000 Kr. af Sæbv
Kommune, 2000 Kr. af Hjørring Amtsfond og 2000 Kr. af Stats-
kassen.

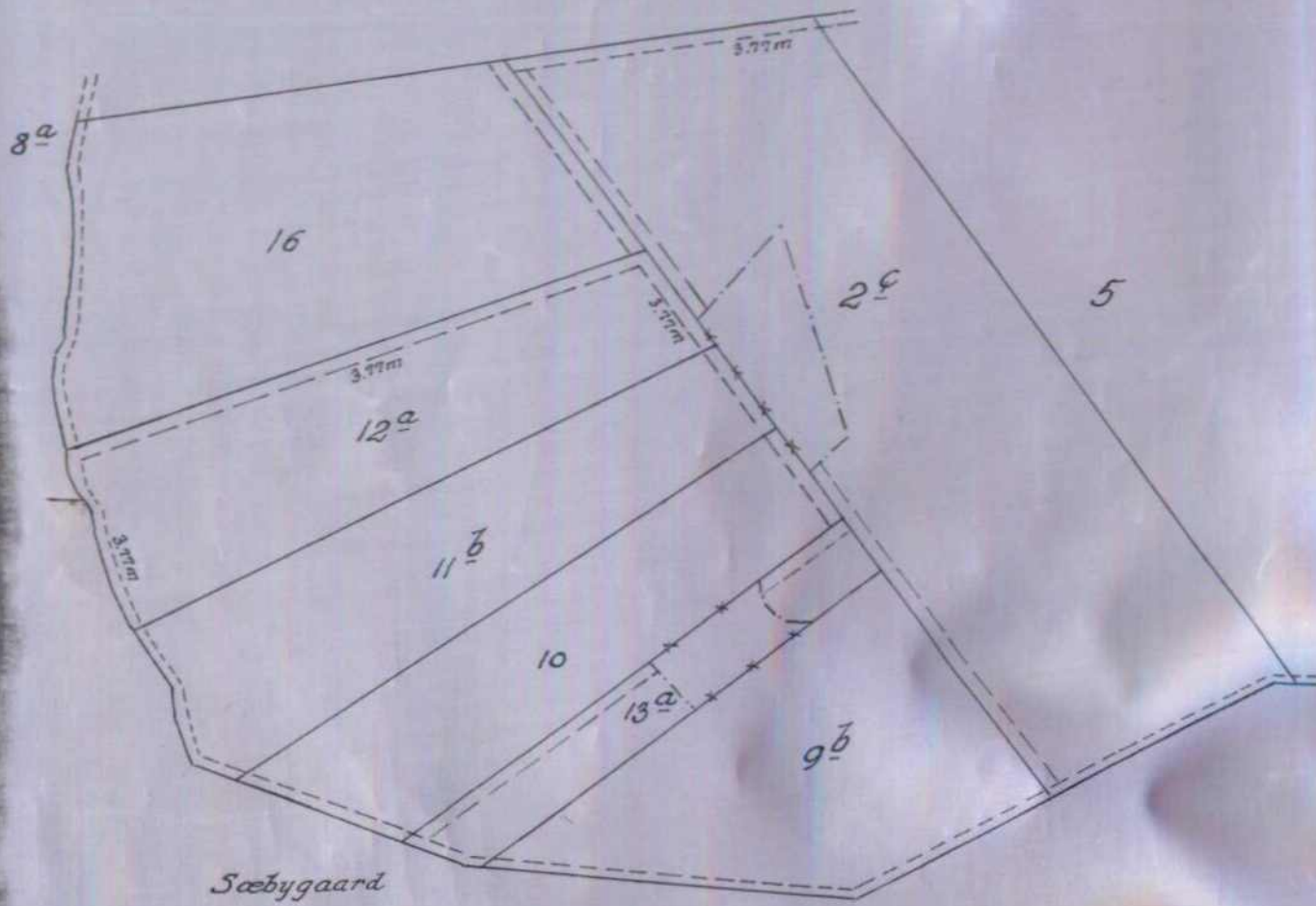
P.O.V.

Frederik V. Petersen.

Fredningsgrænser:

REG NR 924

sammenfaldende med Skel 
ikke sammenfaldende med Skel 



Sæbygaard

Terrain af

Øksenhede

Sogn: Volstrup

Herred: Dronninglund

Amt: Hjørring

Udfærdiget i Maj 1945

Direktoratet for Matrikulsvæsenet

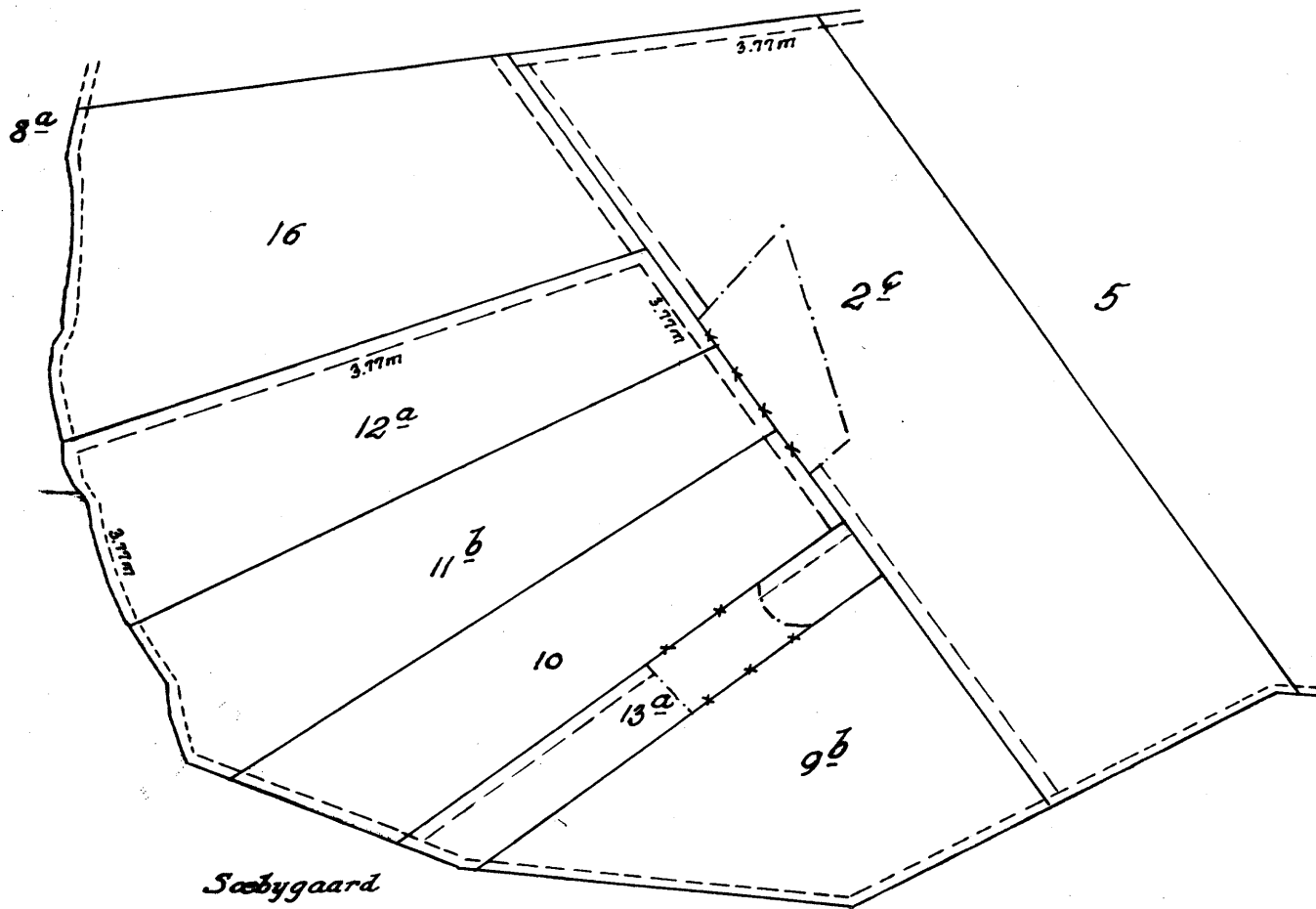
Magnus Fider
Fm.

Maalestøksforhold 1:4000

Fredningsgrænser:

REG NR 924

sammenfaldende med Skel — x — x — x —
ikke sammenfaldende med Skel — · — · — · — ·



Terrain af

Øksenhede

Sogn: Volstrup

Herred: Dronninglund

Amt: Hjørring

Udfærdiget i *Maj 1945*

Direktoratet for Matrikulsvæsenet

Magnus Pedersen
Fm.

Maalestoksforhold 1:4000

FREDNINGSNÆVNET >

U D S K R I F T

af

Forhandlingsprotokollen for Fredningsnævnet for
Hjørring Amtsraadsreds.

Aar 1944 den 26.Maj Kl.10 holdt Fredningsnævnet for Hjørring
Amt Møde paa Dommerkontoret i Frederikshavn.

Til Behandling forelaa Sagen om Fredning af Matr.Nr.2c Øksenhede
Volstrup Sogn m.fl. "Gedebjerget".

Til Stede var Formanden Dommer Sthyr, Frederikshavn, der afsagde
saalydende af samtlige Medlemmer tiltraadte

K e n d e l s e :

Fra Danmarks Naturfredningsforening har Hjørring Amts Frednings-
nævn modtaget Forslag om, at Toppen af det Nordvest for Sæby Købstad
liggende "Gedebjerget", Matr.Nr.2c Øksenhede i Volstrup Soga, fredes
saaledes, at der sikres Offentligheden Adgang hertil ad fornøden Ad-
gangsveje.

Til Støtte for dette Forslag er anført, at Gedebjerget hvert Aar
besøges af en længde Mennesker, saavel Turister som Sæbys egen Befolk-
ning, paa Grund af den store Udsigt, der haves derfra. Offentlig
heden har imidlertid ingen Ret til denne Benyttelse af Arealet, og
Ejeren kan, naar han ønsker det, sjarre for Adgangen til Gedebjerget.
Der er for Tiden ingen egentlig Adgangsvej til Toppen, de omliggende
Jorder er bortlejede og Lejerne har vel ikke forbudt Besøg paa Gede-
bjergets Top, men Indhegninger vanskeliggør Adgangen og Besøg kan
naarsomhelst give Anledning til Gældinger. Der ønskes derfor sikret
Offentligheden Adgang til en passende stor Plads paa Bakketoppen, og
at der udlægges de fornødne Adgangsveje dertil.

**CITERET
FULDT UD
OFFENKAF
8/12 1944**

Sammen med Ejeren af Matr.Nr.2c og Repræsentanter for de i Fred-
ningen interesserede, nemlig Sæby Byraad, Naturfredningskomiteen for
Sæby Købstad og Sæby Turistforening, har Fredningsnævnet besigtiget
Gedebjerget og konstateret, at der fra Bakkens Top er en overordentlig
smuk Udsigt mod Nord op mod de fredede Bakker ved Frederikshavn, mod
Øst over Kattegat og mod Sydøst over Sæby Købstad. Nævnet finder, at
der er god Grund til ved Fredning at sikre Offentligheden Adgang til
denne smukke Udsigt. Og samtidig finder Nævnet, at en paa Bakken syd-
østre Skraaning liggende lille meget ejendommelig Højmose bør fredes.