

Afgørelser – Reg. nr.: 00903.00

Fredningen vedrører: Højbygd. Skovfgd.hus

Domme

Taksationskommissionen

Naturklagenævnet

Overfredningsnævnet

Fredningsnævnet

Kendelser

Deklarationer

04-12-1943

DEKLARATIONER >

Reind-finders
Kort - med indtegning

FREDNING I STORSTRØMS AMT

F.P.U. j.nr.: 77-02-1974

Lokalitet: Matr. nr. 1h Højbygård Hdg.
Tågerup sogn

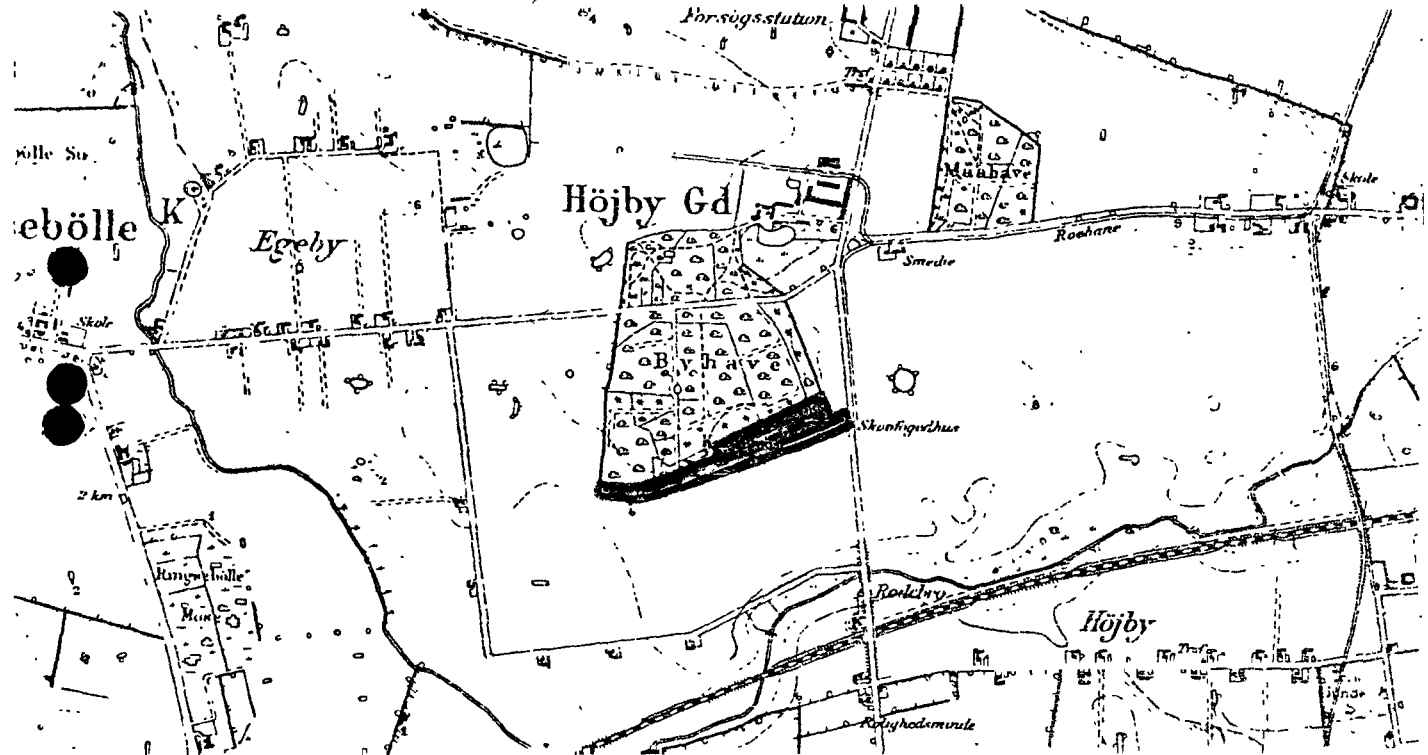
F.N. j. nr.:

REG. NR. 903

O.F.N. sag nr.:

Kommune: Rødby 383

*Lejtingskort, Gr.-Kort: 1411. 14. NV
1411. 14. SV*



1 : 20.000

Areal: 4,9 ha

Interessezone: III

Fredet: Fredningsnævnet 7. december 1943

Formål: Bevarelse af skovfogedsted med omgivende beplantning.

Indhold: Ejeren har pligt til at vedligeholde skovfogedhuset med udhus samt den klippede hæk, der omgiver haven og alléen, der fører fra den offentlige vej til skovfogedstedet.

Ejer: Lungholm Gods
Påtaleret: Fredningsnævnet

Henvisning:

Reg. nr. 383 - 3

Gl. Kart: 1411 · II · NV.
- - 144 · II · SV.

REG. NR. 903

U D S K R I F T

af

4/12. 43.

Forhandlingsprotokollen for Fredningsnævnet for
Maribo Amtsraadskreds.

D E K L A R A T I O N .

Undertegnede Ejer af Matr.Nr. 1h Højbygaard, Taagerup Sogn, forpligter herved mig selv og alle efterfølgende Ejere af bemeldte Matr.Nr. til at vedligeholde det paa samme beroende Skovfogedhus bestaaende af Stuehus og Udhus, alt i Bindingsværk og straatækket, samt den til samme fra Landevejen Højbygaard-Lungholm førende Alle og den Haven omgivende klippede Hæk med væsentlig samme Udseende som hidtil. De nævnte Objekter maa derfor ikke underkastes væsentlige Ændringer uden Naturfredningsnævnets Godkendelse.

Det er dog en Forudsætning, at Udgifterne herved ikke vil andrage et i Forhold til Skovfogedhusets Karakter og Formaal uforholdsmæssigt Beløb.

Paataleret i Henhold til denne Deklaration har Naturfredningsnævnet for Maribo Amtsraadskreds.

Lungholm, den 4. December 1943.

Rud. Bertouch-Lehn.

.....

Fredningsgrænser:

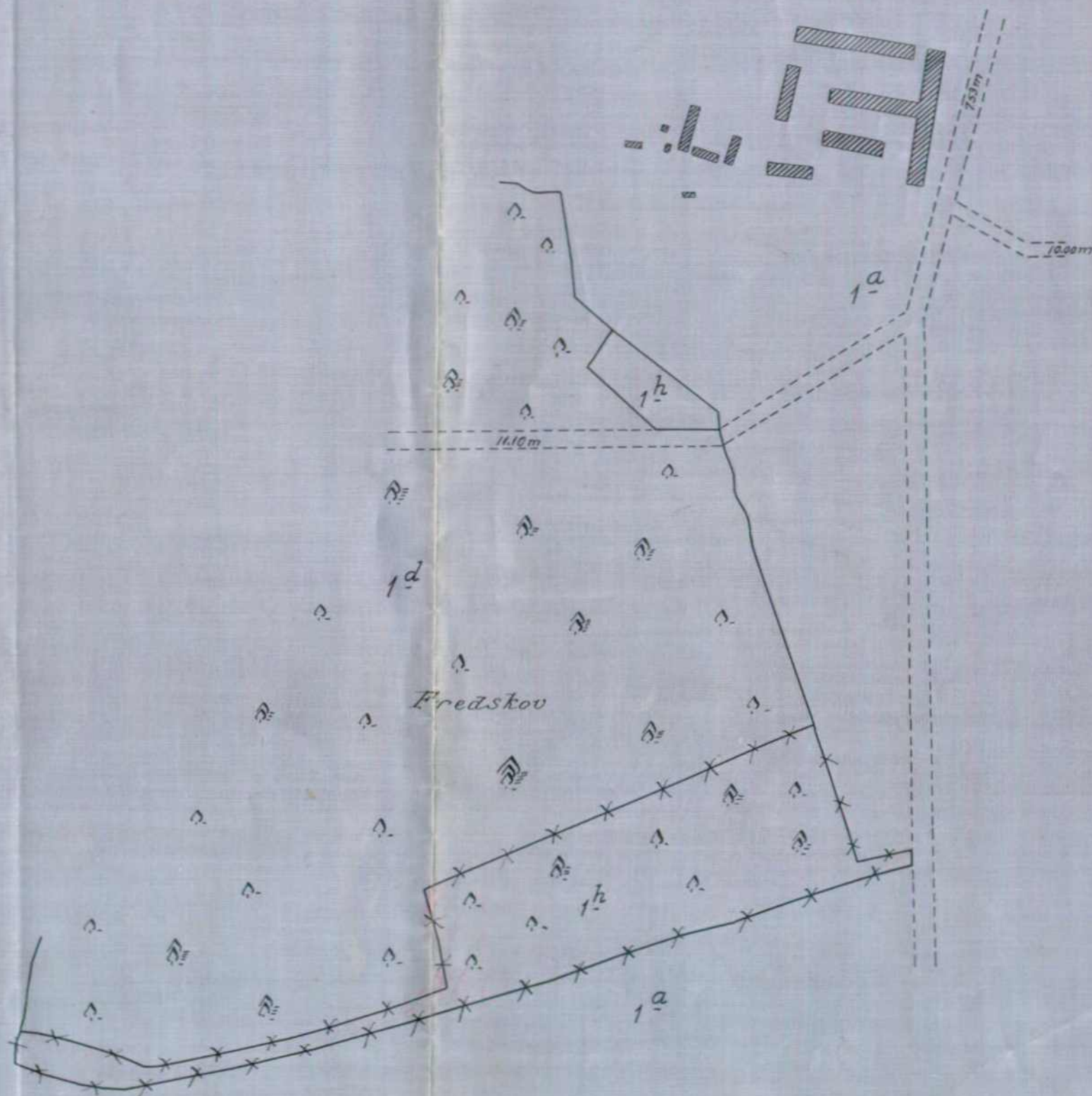
sammenfaldende med Skel



ikke sammenfaldende med Skel



Gt-Mark: 1411. $\frac{1}{2}$ NV
1411. $\frac{1}{2}$ S.V.



Terrain af

Højbygaard Hovedgaard

Sogn: Taagerup

Herred: Fuglse

Amt: Maribo

Udfærdiget i Marts 1951

Direktoratet for Matrikulsvæsenet

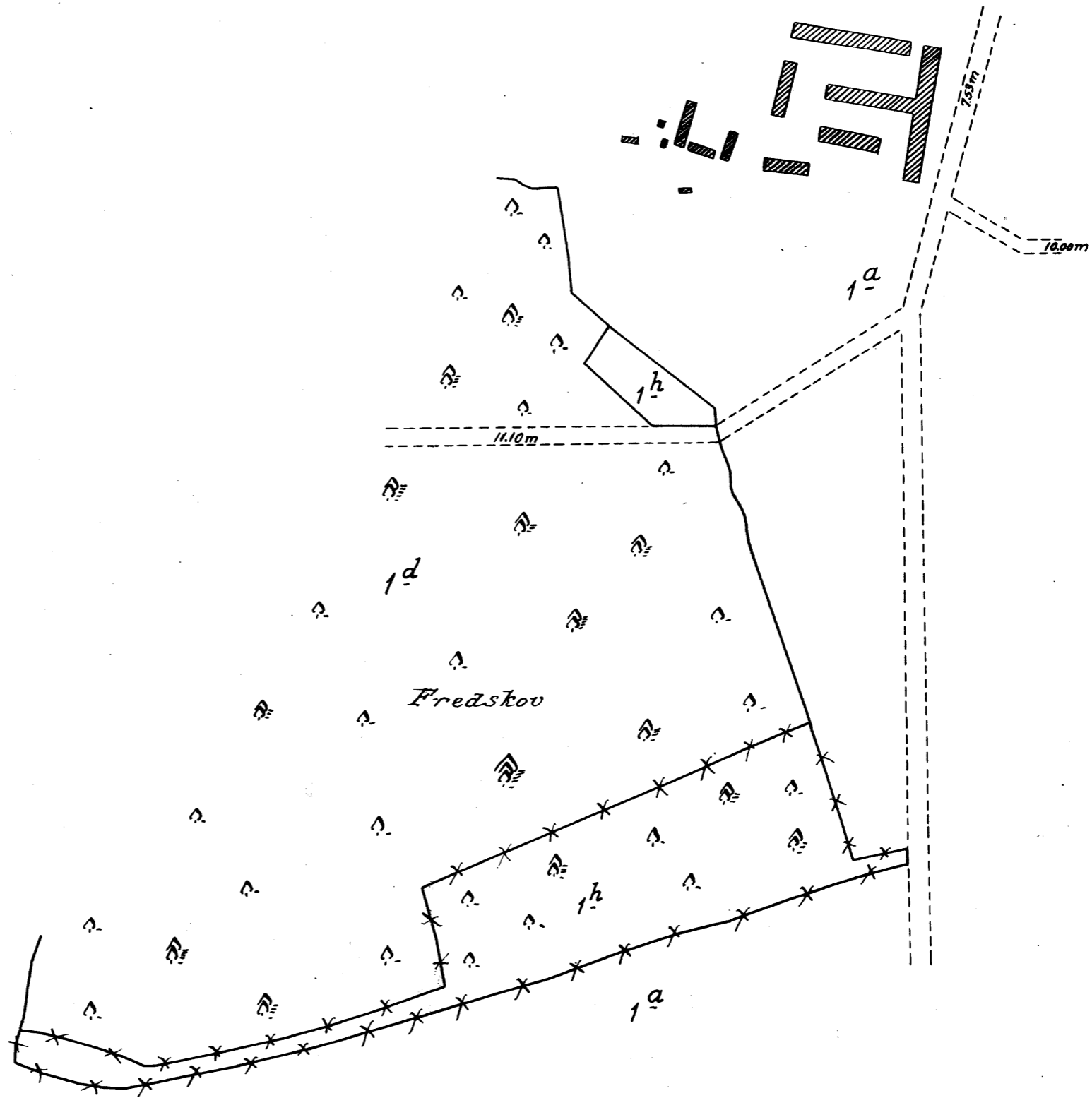
Magnus Peter

Fredningsgrænser:

- sammenfaldende med Skel — x — x — x
- ikke sammenfaldende med Skel - . - . - . -

*Cgl-kort: 1441 · II · NV
1441 · II · S.V.*

REG. NR. 00903



Terrain af

Højbygaard Hovedgaard

Sogn: *Taagerup*

Herred: *Fuglse*

Amt: *Maribo*

Udfærdiget i *Marts 1951*

Direktoratet for Matrikulsvesenet

Magnus Pster