

Afgørelser – Reg. nr.: 00897.00

Fredningen vedrører: Møgelbjerg

Domme

Taksationskommissionen

Naturklagenævnet

Overfredningsnævnet

Fredningsnævnet

08-11-1943

Kendelser

Deklarationer

FREDNINGSNÆVNET>

U d s k r i f t

af

Akt Nr. 198 i Skab C vedrørende Ebeltoft og Grenaa Købstæder m.v.

Matr. Nr. 3 f Feldballe By og Sogn.

Anemlder:

Fredningsnævnet for

Randers Amtsraadsreds.

F r e d n i n g s d e k l a r a t i o n .

Undertegnede Kommitteret Erik Valeur indgaar herved paa egne og efterfølgende Ejeres Vegne paa at frede og bevare i sin naturlige Tilstand det paa medfølgende Udsnit af Maalebordsblad indtegnede Areal, der udgør ca. 15. ha. af Matr. 3 f Feldballe By og Sogn, Sønder Herred, Randers Amt.

Arealet bestaar af nøje Hedebakker med "Møgelbjerg", 83 m. i Syd og "St. Haasøjerg", 74 m. mod Nord. Der findes en græsklædt Dal mod Øst, ligesom der særlig paa Møgelbjerg findes spredt Græsvækst, som afgiver Føde til ca. 10 Kreaturer. Tillige findes en Del spredte Enebærbuske samt Fyrreselvsaaning.

Fredningen sker paa følgende Vilkaar:

Arealet skal vedblivende henligge i Naturtilstand. Det maa ikke opdyrkes eller beplantes, ejheller forstyrres ved Gravning af Grus, ved Rejsning af Hegn eller lignende..

Arealet maa ikke udstykkedes, ligesom der ikke paa dette maa opføres bygninger, hvortil medregnes Skure o. lign.

Enhver Forringelse af det landskabelige Indtryk ved Rejsning af Master, Opsætning af Skilte o. lign. er forbudt, ligesom der heller ikke maa henkastes Affald paa det fredede Terræn. Advarselstavler, der

tilsiger at haandhæve Fredningsbestemmelserne og hindre Tobaksrygning, kan dog opsattes.

Kampering, Teltslagning samt Adgang til og Færdsel paa det fredede Areal er kun tilladt i det Omfang, som Ejeren til enhver Tid bestemmer.

De paa Arelaet staaende Enebarbuske bevares, medens selvsaaet Fyr og Gyvel saavidt muligt holdes nede, saaledes at Hødekarakteren ikke væsentligt ændres. Fjernelsen sker paa Ejerenes Foranstaltning.

Jagten omfattes ikke af Fredningsbestemmelserne.

Almenheden har i samme Omfang som hidtil Ret til Gaaende Færdsel paa Omraaderne.

Afmarkning af Arealet kan foretages ved Opsætning af Marksten i Vinkelhjørnerne.

For Fredningen kræves ingen Erstatning.

Nærværende Deklaration forelægges Naturfredningsnævnet til Godkendelse, hvorefter den vil være at tinglyse paa Ejendommen.

Paataleberettiget er foruden Ejeren Naturfredningsnævnet for Randers Amt og Danmarks Naturfredningsforening, hver for sig.

Ulstrup, den 8. November 1943.

Erik Valeur.

Til Vitterlighed:

I. Aagaard Hansen,

M. Jensen.

Kontorass. Grenaa.

Kontorfuldmægtig, Grenaa.

godk. 8/11 1943 af
fredningsnævnet.

*Indført i Dagbogen for Mols og
en Del af Sønder Herreds samt
Ebeltoft Købstads Retskreds.*

den 6. Juni 1944. Nr. 505.

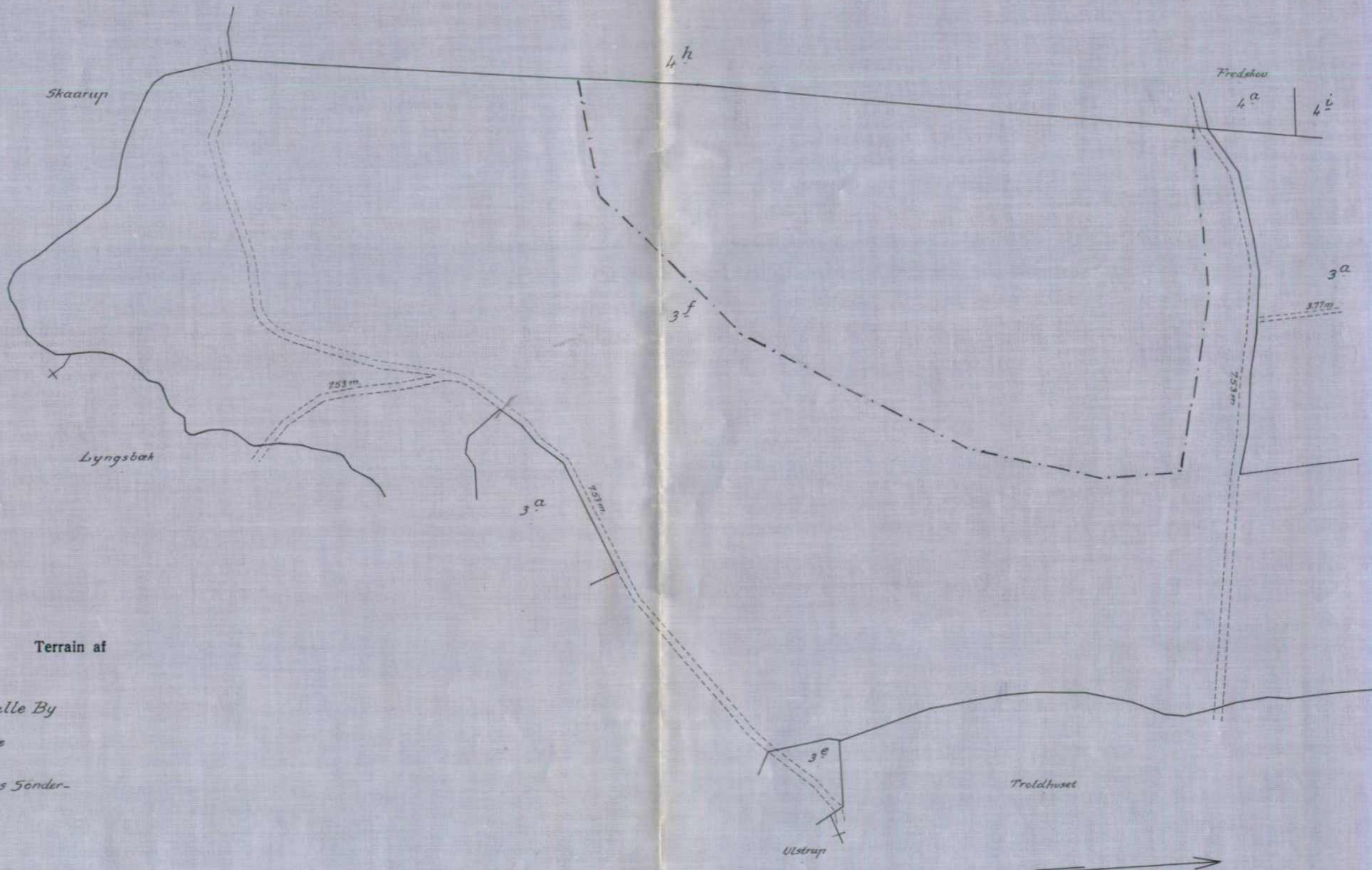
*Lyst Tingbog 6^e Fol. 219
Akt. Nr. 198 i Skab C.*

*Underskrift af Fredningsnævnets Forhandlingsprotokol for 8/11/1943 forevist.
Puis*

*Respektens Blyghed bekræft.
Grenaa den 8. 11. 43*

Puis

sammenfaldende med Skel — x — x — x —
ikke sammenfaldende med Skel - - - - -



Terrain af

Feldballe By

Sogn: Feldballe

Herred: Djurs Sønder-

Amt: Randers


Udfærdiget i marts 1952
Direktoratet for Matrikulsvæsenet

K. Jensen
m.

Fredningsgrænser:

REG NR 897

sammenfaldende med Skel 

ikke sammenfaldende med Skel 



Terrain af

Feldballe By

Sogn: Feldballe

Herred: Djurs Sønder-

Amt: Randers

Udfærdiget i marts 1952

Direktoratet for Matrikulsvæsenet

K. Jensen
m.

Maalestoksforhold: 1:4000

DISPENSATIONER>

Afgørelser – Reg. nr.: 00897.00

Dispensationer i perioden: 12-01-1999

Århus Amt
Sø og Moseafdelingen
Lyseng Allé 1
8270 Højbjerg

REG. NR. 0877.00.

Modtaget i
Skov- og Naturstyrelsen

13 JAN. 1999

Vedr. j.nr. 82/1998 - etablering af vandhul på ejendommen matr.nr. 3 f Feldballe by, Feldballe - Deres j.nr. 8-70-52-3-739-2-97.

Sø- og Moseafdelingen har indgået aftale med ejeren af ovennævnte ejendom om etablering af et ca. 250 m² stort vandhul på ejendommen.

Ejendommen er omfattet af fredningsdeklaration tinglyst den 6. juni 1944 om fredning af St. Håsbjerg og Møgelbjerg.

Fredningsnævnet foretog besigtelse den 25. november 1998. I den forbindelse oplyste Sø- og Moseafdelingen v/Lasse Werling, at området blev fredet ved frivillig fredning i 1943. Et af formålene med fredningen var at tilstræbe, at hedenaturen bevares, Området er imidlertid nu langsomt tilgroet, og hensigten er at genindføre den græsning, som fører til hedenaturen. Det er hensigten at lade al enebær blive stående, mens der er truffet aftale med en landmand, som sætter kreaturer ud med henblik på afgræsning i øvrigt. Vandring af kreaturerne vil imidlertid være et problem, og derfor er det hensigten at bruge en del af mosen hertil. Ligeledes er det hensigten at åbne mulighed for publikumsadgang.

Fredningsnævnets bemærkninger:

Når henses til formålet med fredningen samt formålet med den ansøgte etablering af vandhullet samt når henses til, at arealet fremover vil kunne hvile i sig selv, har Fredningsnævnet i medfør af naturbeskyttelseslovens § 50, stk. 1, besluttet at meddele dispensation til det ansøgte på vilkår:

- at vandhullet etableres med en svag bredhældning under 1:5, mod syd dog under 1:8, og største afgravede dybde på op mod ca. 0,8 - 1,0 m,
- at det opgravede materiale spredes på arealet mod vest i et tyndt lag på højst 30 cm, og
- at al trævækst langs kanten af det nye vandhul fjernes med rod

KLAGEVEJLEDNING:

Der kan inden 4 uger fra den dag, afgørelsen er meddelt, klages til Naturklagenævnet

over afgørelsen.

Klageberettigede er:


Ansøgeren, Kommunalbestyrelsen, Århus Amt, Skov- og Naturstyrelsen, Danmarks Naturfredningsforening samt lokale foreninger og lignende, der har en væsentlig interesse i afgørelsen.

En eventuel klage skal indgives skriftligt til Fredningsnævnet, som derpå vil sørge for sagens videresendelse til Naturklagenævnet.

Tilladelsen må ikke udnyttes, før klagefristen er udløbet. Rettidig klage har opsættende virkning for den påklagede afgørelse, med mindre klagemyndigheden bestemmer andet.

Tilladelsen bortfalder, hvis den ikke er udnyttet inden tre år fra i dag, jf. naturbeskyttelseslovens § 66, stk. 1.

Med venlig hilsen


Mogens Beier

Kopi er sendt til:

Århus Amt, Natur og Miljø, Lyseng Allé 1, 8270 Højbjerg (j.nr. 8-70-51-8-739-1-98)

Skov- og Naturstyrelsen, Haraldsgade 53, 2100 København Ø

Det Centrale Fredningsregister, Haraldsgade 53, 2100 København Ø

Danmarks Naturfredningsforening, Masnedøgade 20, 2100 København Ø

Danmarks Naturfredningsforenings lokalkomité v/Henning Petersen, Skelleerupvej 2 A,
8420 Knebel

Dansk Ornitologisk Forening i Århus Amt, Sølyst, Gjellerupvej 11, 8220 Brabrand

Børge Sundahl, Vinkelvej 5, 8870 Langå

Vilfred Friborg Hansen, Ravnevej 5, 8410 Rønde

Rønde Kommune, Hovedgaden 77, 8410 Rønde