

Afgørelser – Reg. nr.: 00832.00

**Fredningen vedrører: Skolebakken, Høsterkøb
Skole**

Domme

Taksationskommissionen

Naturklagenævnet

Overfredningsnævnet 19-10-1942

Fredningsnævnet 07-05-1942

Kendelser

Deklarationer

OVERFREDNINGSNÆVNET >

U d s k r i f t

af

OVERFREDNINGSNÆVNETS KENDELSESPROTOKOL.

Aar 1942, den 19. Oktober, afsagde Overfredningsnævnet paa Grundlag af mundtlig og skriftlig Votering følgende

K e n d e l s e

i Sagen Nr. 500/42 vedrørende Fredning af et Areal ved Høsterkøb Skole.

Den af Fredningsnævnet for Frederiksborg Amtsrædsreds den 7. Mæj 1942 afsagte Kendelse er forelagt Overfredningsnævnet i Medfør af Naturfredningslovens § 19:

Overfredningsnævnet har den 26. August 1942 besigtiget det fredede Areal og har herunder forhandlet med Repræsentanter for Birkerød Kommune, som indgik paa at lade opsætte Hegn mellem den projekterede Sti fra Skolebakken og Skolelærerens Have.

Da Overfredningsnævnet i det væsentlige kan tiltræde det i Fredningskendelsen anførte, vil denne være at stadfæste, hvorved bemærkes, at den fredede Del af Ejendommen Matr. Nr. 20 af Høsterkøb By, Birkerød Sogn, ifølge Opmaaling i Marken udgør 6084 Kv. Alen.

T h i b e s t e m m e s :



Den af Fredningsnævnet for Frederiksborg Amtsrædsreds den 7. Mæj 1942 afsagte Kendelse vedrørende Fredning af et Areal ved Høsterkøb Skole stadfæstes.

P. O. V.

Frederik V. Petersen.

Kr. 6084. - Fredningsnævnet
 - 1942

Fredningsgrænser:

sammenfaldende med Skel 
ikke sammenfaldende med Skel 

REG. NR 832



2ha

Terrain af

Hösterköb By

Sogn: Birkerød

Herred: Lyngø - Kronborg

Amt: Frederiksborg

Udfærdiget i Marts 1947
Direktoratet for Matrikulsvæsenet

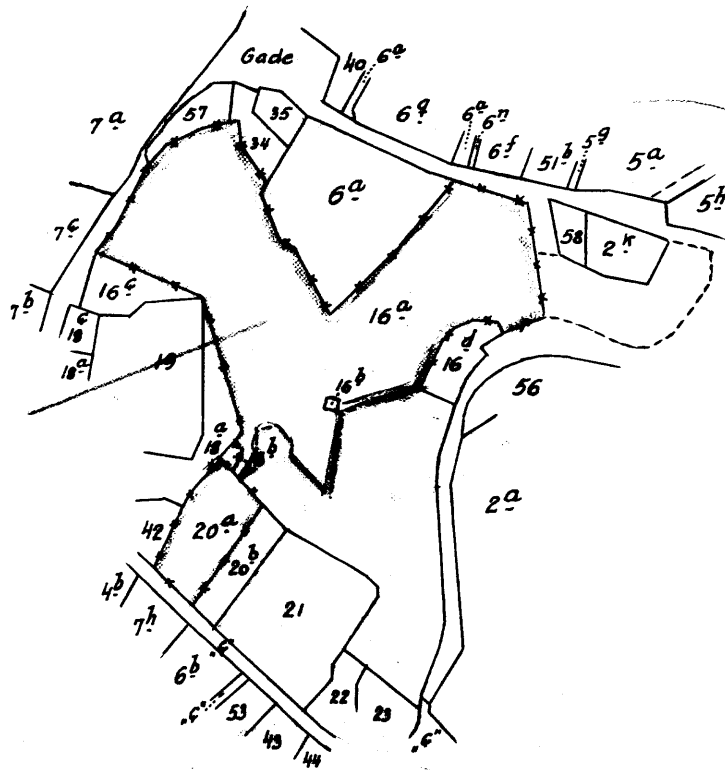
W. Jensen
Kontor.

Maalestoksforhold 1:4000

Fredningsgrænser:

REG. NR. 832

sammenfaldende med Skel — x — x — x —
ikke sammenfaldende med Skel — — — — —



Terrain af

Hösterköb By

Sogn: Birkerød

Herred: Lyngø-Kronborg

Amt: Frederiksborg

*Udfærdiget i Marts 1947
Direktoratet for Matrikulsvæsenet*

Maalestoksforhold 1:4000

FREDNINGSNÆVNET>

U D S K R I F T
af

7/3 41

Forhandlingsprotokollen for Fredningsnævnet for
Frederiksborg Amtsradsreds.

K E N D E L S E

afsagt den 7. Maj 1942.

Ved Byvejen i Høsterkøb, nord for Vejen, ligger en Grund Matr.Nr.20, som er den søndre Side af en Bakke, fra hvilken man har en smuk Udsigt mod Syd til Femsø Lyng og Rude Skov over Sænkesø - en Dam paa modsat Side af Vejen - og det omgivende lave Terræn. Matr.Nr.20 begrænses mod Nord af en Have, der hører til Høsterkøb Skole, og en lille Parcel paa hvilken der ligger et Vandværk.

Skolelodden Matr.Nr.16a, af hvilken Haven er en Del, indtages Bakkens nordlige Side, hvorfra der er vid Udsigt mod Nord. For Tiden henligger Jorden bortset fra Haven og Skolens Grund som Græsning.

Nævnet har henledet Birkerød Sogneraads Opmærksomhed paa, at Matr.Nr.20 var værd at bevare som Udsigtsplads, bl.a. fordi der er naturlig og bekvem Adgang fra offentlig Vej, og paa, at den i Forbindelsen med Skolejorden var egnet til at udgøre et Omraade, hvor alle maatte færdes og opholde sig for Udsigternes Skyld. Sogneraadet har nu begæret største Delen af Matr.Nr.20 fredet, idet der ses bort fra en Parcel langs dens østlige Skel, som er solgt og skal udstykkes, og har erklæret ikke at have noget imod, at der paalægges Skolejorden, bortset fra Haven, en lignende Fredningsservitut.

Ejerinden af Matr.Nr.20 Handelsgartner Fru Louise Olsen er indgaaet paa at afstaa den omhandlede større Del af Matr.Nr.20 som anslaaes til at udgøre ca 6000 Kvadratalen for en Pris af 1.Kr.pr. Kv.Alen. Prioritetshaverne har ikke overfor Nævnet fremsat Krav paa Udbetaling.

Naar nu Sogneraadets Ønske efterkommes saaledes at Kommunen, som nedenfor bestemt, bliver Ejer af det større Stykke af Matr. Nr.20, er det Forudsætning, at den yderste Del af Skolehaven

tages fra denne, og et Stykke af Hegnet mellem den og Matr. Nr.20 fjernes her, saaledes at der fra Bakken ved Vejen bliver fri Adgang til Skolejorden paa Bakkens Nordside.

Ved Forhandling mellem Nævnet og Førstelæreren Hr.M.J.Andersen er der opnaaet Overenskomst om, at der udlægges en 6 m bred Passage fra Matr.Nr.20 langs Skellet mellem Matr.Nr.16a og Vandværkets Grund Matr.Nr.16b og videre langs en Linie trukket fra Hjørnet af den sidstnævnte Grund til det nærmeste Hjørne af Matr.Nr.18a (Nabogrunden mod Vest). Denne Passage maa plantes med hvorved nogle Frugttræer^{x)} og Frugtbuske samt et lille botanisk Anlæg maa fjernes. Der maa i Havens nye Skel mod Passagen sættes et højt solidt Hegn med en Laage, og der bør ydes Læreren et Beløb i Erstatning for Afgivelse af Tjenestejord.

Bestemmelser

Det bestemmes derfor, at den større Parcel af Matr. Nr.20 Høsterkøb skal henligge som fri offentlig Plads ubebygget og udyrket og græsbevokset, og at den ikke maa benyttes paa nogen Maade, der kan hindre Færdselen eller virke skæmmende. Ingenting af Plantning eller faste Indretninger maa anbringes her uden Kommunens ningsnævnets Tilladelse.

Lignende Servitut paalægges den Kommunentilhørende Ejendomme Matr.Nr.16a med Undtagelse af den Grund, der benyttes af Skole og Læreren.

1/10 kv.Alen af Arealet der efter foreløbig Beregning sættes til 1000 i Erstatning tillægges der Fru Louise Olsen 1 Kr. pr.

1/10 kv.Alen^{xx)} der udbetales mod Skøde paa Jorden til Birkerød Kommune, der afholder Omkostningerne ved Overdragelsen. Der skal af Førstelærer Andersen tilkommende Erstatning sættes til 1000

Det nævnte Erstatningsbeløb udredes af Kommunen, Amtets Kasse og Statskassen med 1/3 af hver.

Olrik

Carl Poulsen

E.Eckert

x) ikke Mirabeltræerne ved Skellet, der tjener til Læ.

xx) Matriklens Areal stemmer ikke med Forholdene, efter at en Del er afgivet til Udvidelse af Sognevejen. Der vil senere foreligge en nøjagtig Opmaaling.