

Afgørelser – Reg. nr.: 00827.01

Fredningen vedrører: Ledreborg Allé

Domme

Taksationskommissionen

Naturklagenævnet

Overfredningsnævnet

Fredningsnævnet

28-02-1942

Kendelser

Deklarationer

FREDNINGSNÆVNET >

U d s k r i f t
af

Forhandlingsprotokollen for Fredningsnævnet for Roskilde Amtsrådskreds m.v.

Aar 1942 den 28. Februar blev i
Nr. 27/1941. Fredning af Ledreborg Allé

afsagt saalydende

K e n d e l s e .

I Skrivelse af 29. November 1941 har Lensgreve Josef Holstein Ledreborg overfor Fredningsnævnet for Roskilde Amtsrådskreds m.v. fremsat Begæring om, at Ledreborg Alle' i hele sin Udstrækning maa blive fredet i Lighed med andre Skønhedsværdier af kulturel og historisk Betydning.

Den egentlige Ledreborg Allé, der i en Længde af ca. 450 Meter strækker sig fra Ledreborg Slot til den vest for dette beliggende Gravhøj og i en Længde af ca. 5300 Meter fra Slottet i nordøstlig Retning til Eng- og Flængmarken paa Roskilde Mark, er anlagt af Gehejmerraad Greve Johan Ludvig von Holstein (1694 - 1763).

Til den gamle "Lejregaard", Rentemester Henrik Müllers lille 9 Fags Stenhus, har man maattet bevæge sig frem saa godt de gamle nedkørte Veje tillod det. Det har ganske sikkert ikke i et saa kuperet Terræn været særlig bekvemt, og har, da J. L. Holstein i 1740 erhvervede Gaarden, aldeles ikke svaret til Tidens herskabelige Ideal. Holstein foretog i de kommende Aar efter Erhvervelsen store Ombygninger, hvorved det nuværende Ledreborg skabtes. I Løbet af 1745-46 maa Ledreborgs første Ombygningsperiode antages at være endt, og i sidstnævnte Aar kunde Beslutningen om Tilvejebringelse af bedre Kommunikationsforbindelser tænkes at være fattet, og de fornødne Foranstaltninger hertil gjort.

Efter alt foreliggende, derunder Vejanlæggenes Placering i Forhold til Ledreborg Hovedbygning, kan man gaa ud fra, at disse er planlagt af Arkitekten Lauritz de Thurah, der netop paa dette Tidspunkt begyndte sit Bygningsarbejde paa Ledreborg.

Af de fundne Regningsbilag fremgaar det, at Anlægget af Ledreborg Allé er paabegyndt i Foraaret 1747, og Arbejdet er derefter gennemført stykkevis i de kommende Aar. I denne Periode er ogsaa udført Bygninge af den navnkundige Kampestensbro Møglebro ved Blåsenborg i Ledreborg Allé, som anses for at være Danmarks første moderne Landevejsbro.

Ledreborg Allé findes allerede optaget paa Chr. Hammers Kort fra 1751, og den omtales i Erik Pontoppidans "Danske Atlas" fra 1764, hvori det udtales, at "Veyen, som begynder paa Lethreborgs Vester Side, og strekker sig mod Østen 12000 Alne eller en Dansk Mill, er paa begge Sider beplantet med Castanie, Linde, Eske og andre Træer, saa er det

uden Tvivl een af de allersmukkeste Veye hertil Lands særdeles efter at ved dennes Sønder-Side nyeligen ere opbygte elleve Bøndergaarde alle efter det samme Model, og med lige stort Melletrum, saa at enhver haver det meeste af sin tilhørende Ager-Jord liggende bag ved, i lige Strekning. Anledningen var en Skade, som med Tiden kan tilføre Gavn, nemlig at den største Deel af Byen Glim blev brændt og dens nye Bygninger ikke langt derfra, i bedre Orden og omsider til større Magelighed for Beboerne, opførte."

I Concept Charte over Landmaalnings Operationer foretagne efter det Kongelige Videnskabs Societets Ordre i 1763 og 1764 (Kort 1) og Den Nord-Østlige Fierdedeel af Sjælland under det Kongelige Viidenskabs Societets Direktion etc., reduceret og tegnet af Caspar Wesse) Aar 1768 (Kort 2) er Alleen (markeret ved Vejtræer) vist fra Vest for Ledreborg til Rødehus. Herfra fortsætter den som almindelig Vej, der lidt Øst for det nuværende Mikkelslyst deler sig i 2 Veje; den ene fører i nordøstlig Retning og udmunder i Landevejen til Holbæk, medens den anden bøjer i Østsydøst (Kort 1) eller Øst (Kort 2) og støder til Roskilde-Ringsted Landevej (Hovedvej Nr.1) paa omtrent samme Sted som den nuværende Vej fra Mikkelslyst gennem Eng- og Flengmarken. Vejen i nordøstlig Retning er beskrevet paa Kort 1; Vey gænem alleen til Letraborg. Trafik fra Ledreborg til Roskilde maatte gaa over Møllehuse, og Vejlængden vilde i Hovedsagen være ens, enten man benyttede Vejen mod Nordøst eller Vejen mod Øst.

Efter Militair geographisk Opmaaling over Sielland efter Hans Majestæt Kongens allerhøjeste Befaling begyndt i Aaret 1809 er Allétræerne ført frem til Vejknækket øst for Mikkelslyst. Vejen i Nordøst findes ikke mere. Vejen i Øst er uden væsentlige Ændringer, har samme Forløb som i Nutiden og er uden Vejtræer. Saadanne er først konstateret ved Generalstabens Rekognoscering i 1912.

Den fornævnte Vej i Eng- og Flengmarken har en Længde af ca.1700 Meter. Medens Ledreborg Allé, der i Nutiden bestaar af gamle anselige Træer (Lind, canadisk Poppel og Ask), har en Bredde, regnet fra Midte til Midte af Træerne, paa ca.13 Meter, er den tilsvarende Afstand i Eng- og Flengmarken kun ca. 7 Meter, og Træerne her er uanselige.

Da den historiske Ledreborg Allé efter foranstaaende kun har en Længde af ca. 5750 Meter, medens en dansk Mil udgør ca. 7500 Meter, maa Pontoppidans Opgivende af Alléens Længde anses for ikke ganske nøjagtig, eller han maa have medregnet enten Vejstykket i Eng- og Flengmarken eller den nu nedlagte Vej til Holbækvejen.

Sandsynligt er det vel, at Ledreborg Alle's Grundlæggere har tænkt sig Alleen videreført i lige Linje til Roskilde, hvilket fra Ledreborg Slot giver en dansk Mil, men denne Plan er altsaa ikke bleven gennemført.

Om Ejerforholdene vedrørende de til Ledreborg Allé stødende Ejendomme skal oplyses følgende:

Ejer:	Matr.Nr.:	Tinglyst Adkomst:
Lensgreve Holstein la	Ledreborg Hovedgd.,	
	Allerslev Sogn	17/2.1926

Ejer:	Matr.Nr.	Tinglyst Adkomst:
Lensgreve Holstein	16c Allerslev By og Sogn	17/2 1926
" "	17 " " "	" "
" "	18b " " "	" "
Københavns Kommune	4 Ledreborg Hovedgd., Allerslev Sogn	24/1 1936
" "	50 Allerslev By og Sogn	" "
" "	17 Helvigmagle By, Glim Sogn	" "
" "	18 " " "	" " "
Gdr. H.M.Hansen	16a Allerslev By og Sogn	7/4 1934
"	11a Helvigmagle By, Glim Sogn	" "
"	11b " " "	" " "
Gdr. L.V.Kristensen	1 " " "	" 24/12 1941
" P.J.Nielsen	2a " " "	" 21/6 1930
" R.Laurberg Nielsen	2b " " "	" 1/4 1939
"	3 " " "	" " "
I/S Vandværket	2c " " "	" 20/3 1940
Gdr. N.P.Petersen	4a " " "	" 5/9 1935
" N.F.Nielsen	5a " " "	" 8/4 1938
" P.J.Petersen	6a Helvigmagle By, Glim Sogn	25/9 1916
"	7b " " "	" "
Fru Z.E.Møller	7a " " "	3/9 1940
Gdr. H.N.Jensen	8a " " "	14/9 1933
" Thv.Hansen	9a " " "	4/11 1918
"	10a " " "	14/7 1920
" J.V.Jensen	5a Svogerslev By og Sogn	10/12 1917
" J.T.Carlsen	13a " " " "	23/5 1898
" J.L.Hansen	14a " " " "	30/3 1933
"	21 " " " "	11/5 1921
" A.P.Rasmussen	20a " " " "	11/1 1915

De fornævnte Københavns Kommune tilhørende Arealer og de fleste af Bøndergaardene er erhvervede fra Ledreborg Gods, dog er Matr.Nr.2a, 3 og 2^b Helvigmagle By, Glim Sogn, erhvervet fra Københavns Magistrat ved Skøder, tinglyst henholdsvis 9/1.1865 og 18/4.1864, medens Matr.Nr. 1 af samme By og Sogn ved Skøde, tinglyst 9/1.1865 er erhvervet fra Bidstrup Gods og Matr.Nr.13^a og 14^a af Svogerslev By og Sogn er erhvervet fra Københavns Universitet ved Skøder, tinglyst henholdsvis 14/6.1819 og 10/9.1832.

I nogle af Skøderne vedrørende de fra Godset erhvervede Ejendomme er der taget Reservation forsaavidt angaar de i Ledreborg Allé staaende Træer, men dette er ikke gennemført overalt.

I Aaret 1930 rejstes der som Følge af, at Nordsjællands Elektricitets- og Sporvejs Aktieselskab agtede at fælde en Del af de i Alléen

staaende Træer, Fredningssag om Spørgsmaalet, og der blev herefter truffet Overenskomst om de af Sagen berørte enkelte Træer, men der er ikke ved denne eller anden Lejlighed gennemført nogen almindelig Fredning af Træerne i Ledreborg Allé.

Den 11. December 1941 afholdt Fredningsnævnet i Anledning af den af Lensgreve Holstein fremsatte Fredningsbegæring Møde paa Ledreborg Slot, hvori deltog Repræsentanter for Lejre, Rorup-Glim og Kornrup-Svogerslev Kommuner, hvem Vedligeholdelsen af Vejanlægget i Ledreborg Allé paa Strækningen fra Lejrevejen til Eng- og Flengmarken paa hviler, samt samtlige fornævnte Ejere af de Sagen vedrørende Arealer, bortset fra Ejeren af Matr.Nr. 1 af Helvigmagle By, Glim Sogn, Gaardejer L.V.Kristensen.

Paa Mødet fremsatte Lensgreve Holstein Tilbud om, at Godset fortsat vilde afholde samtlige Udgifter ved Ledreborg Allé's forstmæssige Vedligeholdelse og Fornyelse og opretholde en Ansvarsforsikring for Alléen, hvorhos han gav Tilsagn om, at fældede Træer kunde erhverves af Lodsejerne ud for paagældende Sted i Alléen mod Afholdelse af Udgifterne ved Fældningen.

Herefter tiltraadte samtlige de Fremmødte ved deres Underskrift til Fredningsprotokollen Ønsket om en almindelig vederlagsfri Fredning af Ledreborg Allé.

Fornævnte Gaardejer Kristensen har senere skriftligt tiltraadt Fredningen.

Under Hensyn til foranstaaende Tiltræden af Fredningen fra de 3 Kommuner og samtlige Lodsejeres Side har det fra Fredningsnævnets Side været uforment at tage Stilling til Spørgsmaalet om Ejendomsretten til Træerne i Ledreborg Allé.

Efter derom paa Mødet fremsat Ønske har Fredningsnævnet i Skrivelse af 15. December 1941 forespurgt Roskilde Byraad, om dette kunde tiltræde, at det Vejstykke, der i Eng- og Flengmarken fører fra den gamle Ledreborg Ammé til Roskilde-Ringsted Landevej, der nu hører under Roskilde Købstads Markjorder, blev inddraget under Fredningen.

I denne Anledning har Byraadet i en Skrivelse af 29. Januar 1942 henvist til en Udtalelse fra Byraadets Vejudvalg, der under Hensyn til den foran skildrede Forskel i Bredden paa de to Veje formener, at der først vil kunne være Tale om Fredning af Allétræerne paa Kommunens Grund, naar Vejen maaske engang udvides, og nye Træer plantes i samme Afstand fra Vejmidte og af samme Træsart som i den gamle Allé. Byraadet finder derfor ikke Anledning til paa nærværende Tidspunkt at tage Stilling til Sagen, hvorfor omhandlede Vejstykke er holdt udenfor Fredningssagen.

Da Fredningsnævnet for sit Vedkommende ganske kan tiltræde den fremsatte Begæring om Fredning af Ledreborg Allé af historiske Hensyn og paa Grund af dennes store Skønhed,

b e s t e m m e s :

Ledreborg Allé, strækkende sig ca. 450 Meter mod Vest fra Ledreborg Slot til Gravhøjen og ca. 5300 Meter fra Slottet i nordøstlig Retning til Knækket ved Eng- og Flengmarken i Roskilde Kommune, bør fredes.

Herefter skal Alléens Træer opretholdes og maa ikke fældes, uden hvor dette skønnes nødvendigt af Godsets forstlige Tilsyn. Trærnes

Pasning, Vedligeholdelse og Fornyelse foretages vederlagsfrit af Ledreborg Gods ved dettes forstlige Ledelse.

Godset opretholder en Ansvarsforsikring for Ledreborg Allé og indgaar paa, at de i Alléen fældede Træer kan erhverves af Lodsejerne ud for paagældende ~~ikke for paagældende~~ Sted imod Afholdelse af Udgifterne ved Fældningen.

Træerne i Alléen maa ikke beskadiges af Lodsejerne, saaledes maa der fremtidig af Hensyn til Trærnes Bevarelse ikke finde Fastgørelse af Hegn, Ledninger o.l. Sted til Træerne, eller Søm o.l. slaas i disse, til hvilke Fastbinden af Heste og Kreaturer ikke bør ske.

Idet Lodsejerne efter foranstaaende ikke har Lov til paa egen Haand at foretage Fældning af noget af Træerne i Alléen, har de som hidtil Ret til at fremsætte deres Ønsker overfor Godset angaaende Alléens Vedligeholdelse og Træers Fældning. Tvivlsspørgsmaal, der i denne Anledning eller i det Hele som Følge af Fredningen maatte opstaa, kan forelægges til Afgørelse af Fredningsnævnet, der har Paataleret som Følge af Fredningen.

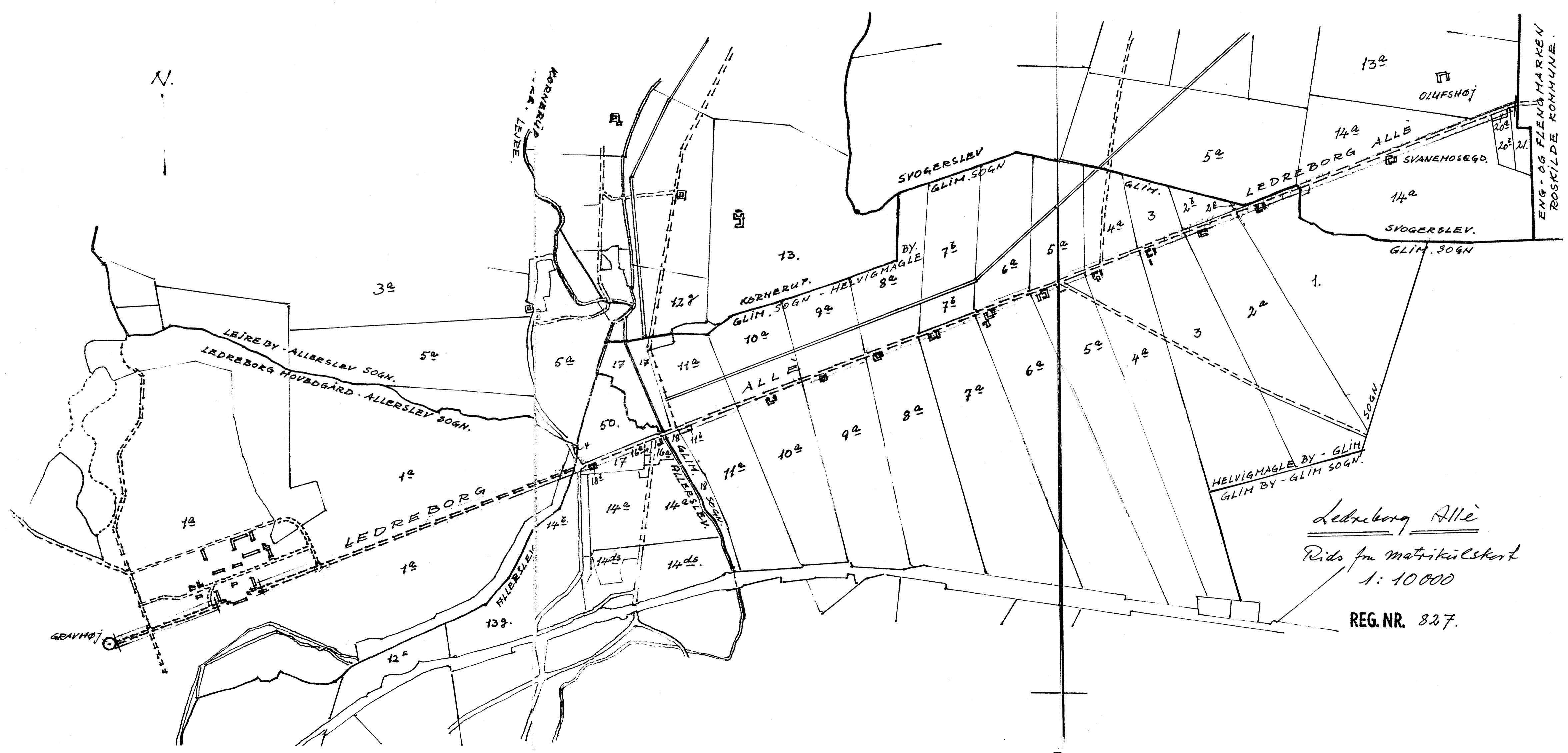
Den fornævnte Overenskomst af 28/5 1930 med Nordsjællands Elektricitets- og Sporvejs Aktieselskab angaaende nogle Træer i Alléen oprettholdes.

Der afholdes hvert Aar af Godset et almindeligt Syn af Træerne i Ledreborg Allé. En Beskrivelse af Synet, der indføres i en særlig Synsprotokol, og som skal indeholde en Redegørelse for Alléens Tilstand og særlig Oplysning om, hvor mange Træer der i Aarets Løb er fældet, indsendes til Fredningsnævnet til Orientering.

Ovenstaaende Fredning gennemføres uden Udgift for det Offentlige.

Aage Sachs. J.P.Nordengaard. P.Jac.Nielsen.
Viggo Frandsen. Søren Klarskov-Larsen.

KORT>



Ledreborg Alle

Rids fra matrikelkort
1:10000

REG. NR. 827.

ENG- OG FLENSMARKEN
ROSKILDE KOMMUNE.

DISPENSATIONER>

Afgørelser – Reg. nr.: 00827.01

Dispensationer i perioden: 03-06-1954 - 17-05-2004

U D S K R I F T

af

forhandlingsbogen for fredningsnævnet for Roskilde amtsrådsreds m. v.

=====

År 1954 den 3^e juni kl. 15 holdt fredningsnævnet for Roskilde amtsrådsreds m. v. møde på Ledreborg gods til behandling af forskellige klager vedrørende den ved nævnets kendelse af 28/2 1942 fredede Ledreborg allé.

Tilstede var nævnets formand, kriminaldommer Schmidt, Roskilde, samt de af kommunerne valgte medlemmer af nævnet, gårdejer Viggo Frandsen, Allerslev, gårdejer Poul Hansen, Højby, og gårdejer Søren Klarskov Larsen, Kornerup.

Det af amtsrådet valgte medlem, gårdejer Martin Jensen, Kildebrønde, havde meldt forfald.

Indvarslede til mødet var amtsrådet, Lejre sogneråd, Rorup-Glim sogneråd, Kornerup-Svogerslev sogneråd, politimesteren i Roskilde samt ejerne af de ejendomme, der støder op til alleen.

Mødt var:

1. Politimesteren i Roskilde tilligemed fuldmægtig Wøller og overbetjent Magnus Nielsen.
2. For amtsrådet amtsrådsmedlem Hans Jeppesen.
3. For Lejre sogneråd Wig. Jensen.
4. For Rorup-Glim sogneråd gårdejer Charles Nielsen.
5. For Kornerup-Svogerslev sogneråd ingen.

Følgende lodsejere var mødt:

6. Greve Knud Holstein-Ledreborg sammen med godsforvalter Christensen.
7. Gårdejer Jens Laurberg Hansen.
8. " P. Jac. Nielsen.
9. " Niels P. Petersen.
10. " Niels Carlsen.
11. Boye Petersen for gårdejer Jens Jensen.

12. Gårdejer Laurits Christensen.
13. " Nordahl Jensen.
14. " Daniel Hansen, tillige for frk. Andrea Hansen iflg. fuldmagt.
15. Københavns vandvæsen ved ingeniør Fich,
16. Niels Frederik Nielsen.
17. C.Petersen for Jacob Petersen og
18. Gårdejer Laurberg Nielsen.

Der fremlagdes:

- a. Skrivelse af 11/2 1954 fra gårdejer P.Jac.Nielsen.
- b. Do. af 10/2 1954 fra Ledreborg godskontor med påtegninger af 12/2 1954 fra fredningsnævnet og af 4/3 1954 fra politimesteren i Roskilde.
- c. Politirapport.
- d. Do.
- e. Do.
- f. 8 opklæbde fotografier.

Efter at grev Holstein, politimesteren, repræsentanterne for sognerådene samt adskillige af lodsejerne havde haft ordet, vedtoges følgende efter forslag af nævnet:

I løbet af efteråret og hvert påfølgende efterår foretages en grundig gennemgang af samtlige træer fra Enghavebroen til Eng- og Flengmarken af godets forstlige tilsyn under tilvarsling af politimesteren i Roskilde og samtlige lodsejere på denne strækning, og godset forpligter sig derefter til i løbet af påfølgende skovningssæson at lade samtlige de træer fælde, som under denne gennemgang betegnes som farlige for færdselssikkerheden og beboernes sikkerhed.

For så vidt angår samtlige asketræer, der herefter bliver tilbage på strækningen Maglebro - Eng- og Flengmarken, forpligter godset sig til at forny disse med mindst 1/30 af antallet i løbet af årene 1955-1985, heri inkluderet de træer, som ved det årlige eftersyn betegnes som farlige for færdselssikkerheden.

Det i fredningskendelsen omtalte årlige eftersyn opretholdes for så vidt angår alleens øvrige træer.

Grev Holstein forpligter sig til hurtigst at erstatte de fældede træer med nyplantninger, herunder lætræer for den påtænkte egetræsplantning.

Oplæst og vedtaget:

Aage Schmidt. Poul Hansen. Viggo Frandsen. Søren Klarskov Larsen.

Knud Holstein-Ledreborg.

-----oO-----

Udskriftens rigtighed bekræftes.

FREDNINGSNÆVNET FOR ROSKILDE AMTSRÅDSKREDS M. V., den 31, 1955

Aage Schmidt

U D S K - R I F T

af

Forhandlingsprotokollen for Fredningsnævnet for Roskilde Amtsraadsreds.

Aar 1930 Onsdagen den 28. Maj Kl. 10 Fm. afholdtes paa Foranledning af Elektricitetskommissionen et Møde i Ledreborg Alle paa Aastedet ang. Fredning af Træer i Ledreborg Alle.

.....

Efter at Lokaliteten var taget i Øjesyn blev der indgaaet saalydende Overenskomst.

Med Hensyn til Krydsningen over Matr. Nr. 3 (50 kv.Ledningen), fremlagdes under Litra L et Rids over Alléstrækningen med Angivelse af de Træer, hvorom der er Spørgsmaal.

Det bestemtes, at Træerne a,b,c,d,e og f afstives med Bardinere, hvorhos Træerne a,c og f studses saaledes i Toppen, at Grene ikke kan falde ned paa Ledningerne og stævnes saaledes, at hele Toppen afskaeres; Træerne h,i og k var allerede forinden Mødet nedskaaret.

Afbarduneringen af nævnte Træer foretages af NESAs og vedligeholdes af Selskabet.

Krydsningen af Alleéen med 10 kv.Linien (Mastenumrene 20422-23) omlægges af NESAs som Jordkabel under Forbehold af, at Lodsejerne opnaar Tilladelse til Opstilling af de nødvendige Opføringsmaster.

Ved Krydsningen af Alleéen med 10 kv.Linien ved Aaen (Mast Nr. 28037) foretages nødvendig Beklipning af Træerne.

NESAs frafalder ethvert Krav om Erstatning for de ved ovenstaaende Ændringer af Krydsningen nødvendiggjorte Arbejder m.m.

Ovenstaaende gælder under Forbehold af Sanktion af Grev Holstein Ledreborg.

P. Buch

Aar 1930 Lørdagen den 31. Maj foretoges af Fredningsnævnet Sagen angaaende Fredning af Træer i Ledreborg Alle.

Der fremlagdes under Litra M en Skrivelse af 30. Maj fra

Lehnsgreven Holstein Ledreborg, hvori han sanktionerer den under 28. Maj 1930 indgaaede Overenskomst med Elektricitetskommissionen og NESAs paa egen og Nordvestsjællandss Elektricitetsværks Vegne.

Der afsagdes derefter saalydende

K e n d e l s e :

De oven omhandlede Træer i Ledreborg Alle bør fredes den i Overenskomsten af 28. Maj 1930 anførte Maade.

Paataleretten tilkommer Fredningsnævnet.

P. Buch

Aar 1930 Fredagen den 24. Juli Kl. 3 Em. afholdtes af Fredningsnævnet, bestaaende af Civildommer P. Buch, Amsraadsmedlem, Gaardejer J.P.Jensen og Stedfortræder for det lokale Medlem Borup Glein Kommune, Snedkermester Niels Ejner Nielsen, hvor da afges:

Sag angaaende Fredning af Ledreborg Alle.

.....

Mødet blev sat og holdt i Ledreborg Alle ved Gaard Peter Jacob Nielsens Ejendom Matr. Nr. 3 af Helvigmagle.

Mødt var foruden Nævnets Medlemmer Gaardejer Peter Jacob Nielsen.

Lokaliteterne toges i Øjesyn, og de paagældende Bønder viste sig at være anbragt saaledes, at de var fæstede i Jorden i en Linie langs den yderste Side af Allétræerne. Gaardejer J.P. Nielsen maatte begære en Erstatning paa 100 Kr. for den Ulempe i Driften, som Bardunerne foraarsager.

Da Nævnet fandt denne Erstatningsfordring rimelig, afsagdes saalydende

K e n d e l s e :

Der tilkendes Gaardejer Peter Jacob Nielsen en Erstatning af 100 Kr. for Ulemper.

P. Buch

J.P.Jensen

Niels Ejner Nielsen

FREDNINGSNÆVNET FOR
ROSKILDE AMT

Adresse:
Dommerkontoret i Køge
Niels Juelsgade 6
4600 Køge . Tlf.: (03) 65 10 68

REG. NR. 827.010

Dato 23. april 86

Jour. nr. FS 16/86

GENPART
til orientering

Hovedstadsrådet

Til fredningsregisteret
til orientering 16/5-86
Svk

Vedrørende Ledreborg Allé.

Hovedstadsrådets j. nr. : 276/25-1.

Ved skrivelse af 7. februar 1986 har Hovedstadsrådet samt Lejre og Roskilde kommuner ansøgt om fredningsnævnets tilladelse til at iværksætte et plejeprojekt for Ledreborg allé i overensstemmelse med hertil indsendt projekt af februar 1985 med tilhørende tegninger, udarbejdet af landskabsarkitekt Lone van Deurs.

Projektet går ud på, at alléens nuværende træer, bortset fra lindealléen fra gravhøjen vest for Ledreborg Gods og til et stykke øst for Maglebro, fældes, og at der derefter sker genplantning med lindetræer.

Der er oplyst, at alléen bortset fra den del, der tilhører Ledreborg Gods, nu tilhører Lejre og Roskilde kommuner på de respektive strækninger i kommunerne. De to kommuner har over for fredningsnævnet erklæret, at vedligeholdelsen i fremtiden vil skulle foretages af vejejerne, herunder kommunerne.

Alléen er fredet ved fredningsnævnets kendelse af 28. februar 1942. Ifølge kendelsen skal alléen vedligeholdes af Ledreborg Gods.

I den anledning tillader fredningsnævnet herved i medfør af naturfredningslovens § 34, at det nævnte plejeprojekt gennemføres, dog således at elmetræerne ved Maglebro først må fjernes efter fredningsnævnets

nr. 1303/3-40.

særskilte, forudgående tilladelse.

Det er et vilkår for fredningsnævnets tilladelse, at projektet gennemføres i sin helhed, og at alléen i fremtiden vedligeholdes af Lejre og Roskilde kommuner for de strækninger af alléen, der nu ejes af dem.

Fredningsnævnets afgørelse er ensstemmig.

Følgende fremgår af naturfredningslovens § 34, stk. 2, jfr. § 13, stk. 1, jfr. § 58, stk. 3, 5 og 6:

Der kan inden 4 uger klages til overfredningsnævnet over tilladelsen. Klageberettigede er:

Den, der har søgt om dispensation, et ministerium, Roskilde amtsråd, Hovedstadsrådet, Lejre kommune, Roskilde kommune og Danmarks Naturfredningsforening.

Tilladelsen må ikke udnyttes, før klagefristen er udløbet. Hvis nogen af de klageberettigede klager til overfredningsnævnet inden klagefristens udløb, må tilladelsen ikke udnyttes, medmindre overfredningsnævnet opretholder den. De kan regne med at få underretning fra overfredningsnævnet, hvis der klages til det.

Tilladelsen bortfalder, hvis den ikke udnyttes inden 5 år fra i da (naturfredningslovens § 64 a).

Med venlig hilsen


H. Rosenmeier

FREDNINGSNÆVNET FOR
ROSKILDE AMT

Adresse:
Dommerkontoret i Køge
Niels Juulsgade 8
4600 Køge. Tlf.: (03) 65 10 68

NYT TELEFON NR.:
53 65 10 68

Dato 13. november 1989

Jour. nr. FS 109/89

Modtaget i
Skov- og Naturstyrelsen
14 NOV. 1989

LEJRE KOMMUNE
Teknisk forvaltning
Lejrevej 15
4320 Lejre.

GENPART til orientering

Vedr.: Ledreborg Allè, gamle del.
Hovedstadsrådets j.nr.: 276/25-1.

Ved brev af 5. oktober 1989 har De ansøgt om fredningsnævnets tilladelse til, at fælde 1 træ samt foretage beskæring i mindre omfang i den gamle del af Ledreborg Allè, der er fredet ved fredningsnævnets kendelse af 28. februar 1942.

I den anledning godkender fredningsnævnet herved i medfør af naturfredningslovens § 34 de nævnte foranstaltninger.

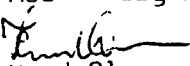
Fredningsnævnets afgørelse er enstemmig.

Følgende fremgår af naturfredningslovens § 34, stk. 2, jfr. § 13, stk. 1, jfr. § 58, stk. 3, 5 og 6:

Der kan inden 4 uger klages til Overfredningsnævnet over tilladelsen. Klageberettigede er:

Den, der har søgt om dispensation, et ministerium, Roskilde amtsråd, Hovedstadsrådet, Lejre kommune og Danmarks Naturfredningsforening.

Tilladelsen må ikke udnyttes, før klagefristen er udløbet. Hvis nogen af de klageberettigede klager til Overfredningsnævnet inden klagefristens udløb, må tilladelsen ikke udnyttes, medmindre Overfredningsnævnet opretholder den. De kan regne med at få underretning fra Overfredningsnævnet, hvis der klages til det.

Med venlig hilsen

Knud Olsen

Miljøministeriet
Skov- og Naturstyrelsen
J.nr. SN 124/B-0001
Akt. nr. 21.

Bll.

Foto venter

765

FREDNINGSNÆVNET
FOR ROSKILDE AMT

Telefon 53 65 10 68

Dommerkontoret i Køge
Jernbanegade 7, 4600 Køge

Den 17/10-94

FS 55/94

GENPART
til orientering

Michael Blomberg
Gl. Landevej 32
Kornerup
4000 Roskilde.

Ejendom: Matr. nr. 40 Kornerup by, Kornerup
beliggende Gl. Landevej 32, Kornerup, Roskilde.
Roskilde amt, Naturafdelingens j.nr.: 8-70-51-8-261-4-93.

I skrivelse modtaget af fredningsnævnet den 19. september 1994 har De anmeldt opførelsen af en carport og overdækning af et areal mellem eksisterende bygninger som vist på en medsendt tegning.

Ejendommen er omfattet af Overfredningsnævnets afgørelse af 6. juli 1973 om fredning af Ledreborg Gods.

Fredningens formål er at bevare arealerne, således at tilstanden ikke ændres.

I følge afgørelsens § 1 pkt. a er det forbudt at opføre bygninger, som ikke kræves af ejendommens drift, og ifølge § 1 pkt. g skal tegninger udvisende placering og udseende ved nyopførelser godkendes af fredningsnævnet.

Fredningsnævnet finder ikke, at byggeriet strider mod fredningens formål, og da dets placering og udseende kan godkendes, tillades det i medfør af naturbeskyttelseslovens § 50, stk. 1.

Fredningsnævnets afgørelse er enstemmig.

AD 1211/3-0013

Følgende fremgår af naturbeskyttelseslovens § 78, stk. 2, sammenholdt med §§ 86 og 87:

Der kan inden 4 uger fra den dag, afgørelsen er meddelt, klages til Naturklagenævnet over afgørelsen. Klageberettigede er:

Adressaten for afgørelsen, (det vil sige den, der har søgt om dispensation), offentlige myndigheder, Danmarks Naturfredningsforening og lokale foreninger og lignende, som har en væsentlig interesse i afgørelsen.

En evt. klage skal indgives skriftligt til fredningsnævnet, som derpå vil sørge for sagens videresendelse til Naturklagenævnet.

Tilladelsen må ikke udnyttes, før klagefristen er udløbet. Rettidig klage har opsættende virkning for den påklagede afgørelse, medmindre klagemyndigheden bestemmer andet.

Tilladelsen bortfalder, hvis den ikke udnyttes inden 3 år fra i dag (naturbeskyttelseslovens § 66, stk. 2).

Med venlig hilsen


Toft-Nielsen

REG. NR. 0827.01.

FREDNINGSNÆVNET
FOR ROSKILDE AMT
Dommerkontoret i Køge
Jernbanegade 7, 4600 Køge

Telefon 53 65 10 68
FS 80/96

Den 29/01-97

LEJRE KOMMUNE
Teknisk Forvaltning
Lejrevej 15
4320 Lejre.

GENPART til orientering

Vedr.: Beskæring af den gamle del af Ledreborg Allé.
Lejre kommunes j.nr.: 05.01.16G01-89/F 8350.
Roskilde Amt, Teknisk forvaltnings j.nr.: 8-70-51-8-261-11
8.1/5.12.96.
Danmarks Naturfredningsforenings j.nr.: 0119-15.

I skrivelse af 29. november 1996 har De ansøgt fredningsnævnet om dispensation til beskæring af den gamle del af Ledreborg Allé.

Det fremgår af Deres ansøgning, at ansøgningen har to formål, nemlig nedtagning af tørre grene af hensyn til trafikken og fjernelse af ca. en trediedel af kronerne for at tage stormtrykket og give mulighed for nye skud i toppen.

Ledreborg Allé er omfattet af Fredningsnævnets kendelse af 28. februar 1942.

Fredningens formål er at bevare alléen af historiske og æstetiske grunde.

AD 1996-1211/3-0009
AKT 5

Ifølge kendelsen skal alléens træer opretholdes. De må ikke fældes, uden hvor det skønnes nødvendigt af godsets forstlige tilsyn.

Ledreborg Gods har ingen indsigelser imod beskæringen.

Da beskæringen efter fredningsnævnets opfattelse sker som et led i alléens bevarelse, tillades den herved.

Fredningsnævnets afgørelse er enstemmig.

Følgende fremgår af naturbeskyttelseslovens § 78, stk. 2, sammenholdt med §§ 86 og 87:

Der kan inden 4 uger fra den dag, afgørelsen er meddelt, klages til Naturklagenævnet over afgørelsen. Klageberettigede er:

Adressaten for afgørelsen, (det vil sige den, der har søgt om dispensation), offentlige myndigheder, Danmarks Naturfredningsforening og lokale foreninger og lignende, som har en væsentlig interesse i afgørelsen.

En evt. klage skal indgives skriftligt til fredningsnævnet, som derpå vil sørge for sagens videresendelse til Naturklagenævnet.

Tilladelsen må ikke udnyttes, før klagefristen er udløbet. Rettidig klage har opsættende virkning for den påklagede afgørelse, medmindre klagemyndigheden bestemmer andet.

Tilladelsen bortfalder, hvis den ikke udnyttes inden 3 år fra i dag (naturbeskyttelseslovens § 66, stk. 2).

Med venlig hilsen


Tøft-Nielsen

FREDNINGSNÆVNET

FOR ROSKILDE AMT
Dommerkontoret i Køge
Jernbanegade 7, 4600 Køge

Telefon 56 65 10 68
Fax 56 65 64 96
FS 48/2004
Den 17. maj 2004

LWS

Lejre Kommune
Teknisk Forvaltning
Lejrevej 15
4320 Lejre

GENPART til orientering

Vedr.: Etablering af cykelsti langs Ledreborg Allé
fra Ravnshøjvej til Orehøjvej.

Lejre kommunes j.nr.: 05.01.00P20-01/7882

Roskilde Amt, Teknisk forvaltnings

j.nr.: 8-70-51-8-261-3-04 - 22.1/16.2.04

I skrivelse af 13. februar 2004 har De ansøgt Roskilde Amt om tilladelse til at anlægge en dobbeltrettet cykelsti langs Ledreborg Allé fra Ravnshøjvej til Orehøjvej.

Stien skal anlægges på nordsiden af Ledreborg Allé som en videreførelse af stien fra Lyngageren til Ravnshøjvej.

I forbindelse med projektet skal der udføres jord- og belægningsarbejder, opstilles autoværn før, hen over og efter Maglebro, udstøbes en jernbetonplade på brodækket m.m. Der skal endvidere fjernes 2 træer mellem Ravnshøjvej og Maglebro.

Da alléen er omfattet af fredningsnævnets kendelse af 28. februar 1942 om fredning af Ledreborg Allé, har amtet videresendt sagen til fredningsnævnet.

Ifølge afgørelsen skal alléens træer opretholdes og må kun fældes, hvis det skønnes nødvendigt af godsets forstlige tilsyn. Tvivlsspørgsmål angående træers vedligeholdelse og fældning kan forelægges fredningsnævnet, der har påtaleret.

Amtet har udtalt, at alléen det pågældende sted har en anden karakter end den øvrige allé. Fra Orehøjvej til Ravnshøjvej består de første ca. 300 meter af de oprindelige træer, og på de sidste 100 meter er der kun to træer i hver side. Det er de to træer i den nordlige side, der ønskes fældet. Fra Ravnshøjvej til Lindborgvej er for 15 år siden plantet en ny allé.

Under hensyn til formålet med fældningen og til, at fældningen ikke i væsentlig grad vil påvirke synsindtrykket, er det fredningsnævnets opfattelse, at det ansøgte - uanset at der ikke foreligger forstlige grunde - ikke er i strid med fredningens formål. Nævnet tillader herefter, at de to træer fældes.

Fredningsnævnets afgørelse er enstemmig.

Følgende fremgår af naturbeskyttelseslovens § 78, stk. 3, sammenholdt med §§ 86 og 87:

Der kan inden 4 uger fra den dag, afgørelsen er meddelt, klages til Naturklagenævnet over afgørelsen. Klageberettigede er:

Adressaten for afgørelsen, (det vil sige den, der har søgt om dispensation), offentlige myndigheder, Danmarks Naturfredningsforening og lokale foreninger og lignende, som har en væsentlig interesse i afgørelsen.

En evt. klage skal indgives skriftligt til fredningsnævnet, som derpå vil sørge for sagens videre- sendelse til Naturklagenævnet.

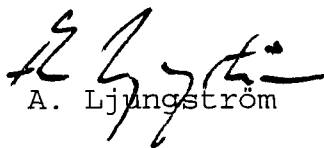
Det er en betingelse for Naturklagenævnets be- handling af Deres klage, at De indbetaler et gebyr på 500 kr. til Naturklagenævnet. Nævnet vil sende Dem en opkrævning på gebyret. Naturklagenævnet vil ikke påbegynde behandlingen af klagen, før gebyret er modtaget. Vejledning om gebyrordningen kan fin- des på Naturklagenævnets hjemmeside www.nkn.dk

Gebyret tilbagebetales, hvis De får helt eller del- vis medhold i Deres klage.

Tilladelsen må ikke udnyttes, før klagefristen er udløbet. Rettidig klage har opsættende virkning for den påklagede afgørelse, medmindre klagemyndigheden bestemmer andet.

Tilladelsen bortfalder, hvis den ikke udnyttes in- den 3 år fra i dag (naturbeskyttelseslovens § 66, stk. 2).

Med venlig hilsen


A. Ljungström

FREDNINGSNÆVNET FOR ØSTSJÆLLAND

Helligkorsvej 7, 3. sal, 4000 Roskilde

Tlf.: 56 64 27 26, e-mail: oestsjaelland@fredningsnaevn.dk

Lejre kommune
Møllebjergvej 4
4330 Hvalsø
Center for Veje & Trafik
Att.: Helle Lagersted Jørgensen

Fremsendes pr. mail: hlaj@lejre.dk

FS 14/2013

Den 28. maj 2013

**Ejendomme: Matr. nre.: 3b og 2b Helvigmagle By, Glim og matr.nr. 17I, Engmarken, Roskilde.
Beliggende: Ledreborg Allé 5 (fodermesterhuset) og Ledreborg Allé 7 (vandværket) begge Lejre kommune, samt Ledreborg Allé 69 (rotunden) (Roskilde kommune)
Lejre kommunes j.nr.: 12/4255
Naturstyrelsen Roskildes j.nr.: NST-4112-01660.**

Lejre kommune har i ansøgning af 15. februar 2013 på egne og på Roskilde kommunes vegne ansøgt om tilladelse til at fælde nogle træer i anledning af etablering af cykelsti langs Ledreborg Allé fra Lyngageren til Lindemborgvej. Ansøgningen er modtaget i fredningsnævnet den 17. april 2013.

Det fremgår af ansøgningen, at kommunerne har besluttet at etablere den sidste delstrækning cykelsti langs Ledreborg Allé. Denne er en fortsættelse af den eksisterende cykelsti, der i dag ender ved Lyngageren.

Det er oplyst, at der er tre steder på strækningen, hvor det ikke er muligt at etablere den 2,5 meter brede cykelsti langs den nordlige vejside, uden at rækken af allétræer bliver berørt. Der ansøges derfor om dispensation til fældning af de berørte træer.

I Lejre kommune påvirkes allétræer henholdsvis ved Ledreborg Allé nr. 5 og ved Ledreborg Allé nr. 7. I Roskilde kommune påvirkes et enkelt allétræ mellem alléen og rotunden. Da det er et stort antal træer, der påvirkes ved løsningen foran

ejendommene, er Lejre kommune indstillet på at afvige fra vejlovgivningens krav, herefter det alene vil være 6–7 træer, der skal fældes i Lejre kommune.

Ansøgerne har oplyst, at en alternativ linjeføring på bagsiden af Ledreborg Allé nr. 5 og 7 vil medføre, at cyklisternes fremkommelighed forringes, at trygheden ved at færdes langs den øvrige trafik vil forsvinde, og at de berørte lodsejere vil få vejanlæg på begge sider af deres bygning, ligesom der vil være øgede omkostninger til ekspropriation og anlæg og driftsomkostninger til vedligeholdelse af hjørnearealer.

Det er ansøgernes opfattelse, at synsindtrykket af alléen kan fastholdes efter en fældning, og at alléen fortsat vil fremstå som et væsentligt kultur- og landskabeligt element langs Ledreborg Allé.

Ejendommene er omfattet af kendelse afsagt af Fredningsnævnet for Roskilde Amtsrådskreds den 28. februar 1942 om fredning vedr. Ledreborg Allé samt af Danmarks Naturfredningsforenings fredningsforslag FS 32/2012 om supplerende fredning ved Gl. Lejre og Ledreborg Allé.

Det fremgår af fredningskendelsen af 28. februar 1942, at formålet med fredningen er at bevare alléen af historiske hensyn og på grund af alléens store skønhed. Ifølge kendelsen skal alléens træer opretholdes og må ikke fældes, uden hvor det skønnes nødvendigt af godsets forstlige tilsyn.

Det fremgår af fredningsforslaget om supplerende fredning af Gl. Lejre og Ledreborg Allé (FS 32/2012), at formålet med forslaget blandt andet er at sikre landskabet omkring Ledreborg Alle, så alléen kan opleves både fra det omkringliggende landskab og vejene, og fra selve alléen og således at det sikres, at alléen bevares, vedligeholdes og løbende suppleres, således at alléen fremstår som et væsentligt kultur- og landskabselement.

I forslagets § 8 foreslås det, at det ikke skal være tilladt at fælde eller beskære alléens træer, ud over hvad der er beskrevet i en plejeplan. Fældning af allétræer kræver godkendelse af fredningsnævnet. Der må ikke jordbearbejdes eller saltes tættere end 1 m fra allétræernes stammer, og træerne må ikke udsættes for direkte eller indirekte ødelæggelse eller beskadigelse. Beskæring af hensyn til trafiksikkerheden kan ske med fredningsnævnets godkendelse.

Fredningsnævnet har foretaget besigtigelse i sagen den 15. maj 2013 og konstaterede da, at der ikke er overensstemmelse mellem det i ansøgningen angivne antal træer, der vil blive berørt af anlæggelsen af cykelstien, og det antal træer, som ansøgerne under besigtigelsen ønskede fældet.

I Lejre kommune var der således ud for ejendommen Ledreborg Allé 5 (fodermesterboligen) 5 træer, der ønskes fældet, og ud for ejendommen Ledreborg Allé 7 (vandværket) var der ligeledes 5 træer, der ønskes fældet. Hertil kom yderligere et træ mellem alléen og rotunden (i Roskilde kommune).

Der var ved Ledreborg Allé 5 tale om tre træer, der står foran bygningen og meget tæt på forhaven, og to træer der står på hver sin side og i forlængelse af de nævnte

tre træer. Ved Ledreborg Allé 7 var der tale om to træer ud for bygningen og to træer vest for bygningen og et træ øst for bygningen.

Danmarks Naturfredningsforenings repræsentanter har under besigtigelsen anført, at det er et meget stort antal træer, der ønskes fældet, og at foreningen derfor mener, at det er bedst, hvis cykelstien føres bag om bygningerne.

Afgørelse

I afgørelsen har deltaget fredningsnævnets formand, dommer Linda Lauritsen samt nævnsmedlemmerne Karin Haldrup, Niels Boye og Frede Lærke.

Fredningsnævnets afgørelse er enstemmig.

Efter besigtigelsen er det nævnets opfattelse, at fældning af 5 træer ved ejendommen Ledreborg Allé 7 (vandværket) vil bryde indtrykket af en sammenhængende allé. Nævnet finder derfor, at det ansøgte er i strid med både formålet i fredningsnævnets kendelse af den 28. februar 1942 om fredning af Ledreborg Allé og formålet i Danmarks Naturfredningsforenings forslag om supplerende fredning ved Gl. Lejre og Ledreborg Allé. Nævnet kan derfor ikke imødekomme det ansøgte vedrørende de 5 træer foran Ledreborg Allé nr. 7 (vandværket).

Tilsvarende finder nævnet efter besigtigelsen, at fældning af 5 træer ved ejendommen Ledreborg Allé 5, (fodermesterboligen), vil bryde indtrykket af en sammenhængende allé. Derimod finder nævnet, at en fældning af de tre træer, der står umiddelbart foran huset og i en naturlig forlængelse af haven ikke i væsentlig grad vil bryde indtrykket af en sammenhængende allé. Når der henses til, at formålet med fældningen af træerne er at etablere en cykelsti, finder nævnet, at der kan gives dispensation til fældning af disse tre træer.

Endelig finder nævnet, at der kan gives dispensation til fældning af et enkelt træ, der står i rotunden (i Roskilde kommune), idet dette ikke vil have væsentlig indflydelse på oplevelsen af alléen.

Fredningsnævnet tillader således i medfør af naturbeskyttelseslovens § 50, stk. 1, at den påtænkte fældning af træer udføres, dog med de oven for nævnte begrænsninger, således at der i alt fældes tre træer foran Ledreborg Allé 5, (fodermesterboligen) og ét træ i rotunden.

Denne tilladelse vedrører kun forholdet til fredningsbestemmelsen. Andre nødvendige tilladelser skal søges hos de relevante myndigheder.

Klagevejledning

Afgørelsen kan påklages til Natur- og Miljøklagenævnet. Klagefristen er 4 uger fra den dag, afgørelsen er meddelt.

Tilladelser må ikke udnyttes, før klagefristen er udløbet. Rettidig klage har opsættende virkning for den påklagede afgørelse, medmindre klagemyndigheden bestemmer andet.

Klageberettiget er adressaten for afgørelsen (det vil sige den, der har søgt om dispensation), ejeren af ejendommen, offentlige myndigheder, Danmarks Naturfredningsforening, lokale eller landsdækkende foreninger og organisationer, som har en væsentlig interesse i afgørelsen med flere. Der henvises til naturbeskyttelseslovens § 78, stk. 3, sammenholdt med § 86 og § 87.

Klagen skal indsendes til Fredningsnævnet så vidt muligt elektronisk på oestsjaelland@fredningsnaevn.dk eller pr. brev til Fredningsnævnet, Helligkorsvej 7, 3. sal, 4000 Roskilde.

Fredningsnævnet videresender klagen til Natur- og Miljøklagenævnet sammen med afgørelsen og det materiale, der er indgået i sagens bedømmelse. Klageren vil modtage kopi af nævnets brev til Natur- og Miljøklagenævnet.

Det er en betingelse for Natur- og Miljøklagenævnets behandling af klage, at der indbetales et gebyr på 500,- kr. Klageren modtager en opkrævning på gebyret fra Natur- og Miljøklagenævnet, når nævnet har modtaget klagen fra Fredningsnævnet. Klageren skal benytte denne opkrævning ved indbetaling af gebyret. I visse tilfælde tilbagebetales gebyret til klageren. Der henvises til Natur- og Miljøklagenævnets hjemmeside, www.nmkn.dk.

Med venlig hilsen

Linda Lauritsen

Kopi til:

- Lejre kommune v. Camilla Højerup (camh@lejre.dk)
- Roskilde kommune v. Morten Vincents
- Naturstyrelsen, Haraldsgade 53, 2100 København Ø, Att: Lars Thiim (nst@nst.dk),
- Friluftsrådet (tove.binzer@gmail.com)
- Danmarks Naturfredningsforening, Masnedøgade 20, 2100 København Ø, (dn@dn.dk)
- DN Lejre v/Tove Binzer, Hjortemarksvej 4, 4330 Hvalsø (Lejre@dn.dk) og (tove.binzer@gmail.com)
- DN Roskilde v. Bjørn Petersen
- Dansk Ornitologisk Forening, Vesterbrogade 140, 1620 København V (natur@dof.dk), (lejre@dof.dk)
- Nævnsmedlem Karin Haldrup
- Nævnsmedlem Niels Boye
- Nævnsmedlem Frede Lærke

FREDNINGSNÆVNET FOR ØSTSJÆLLAND

Helligkorsvej 7, 3. sal, 4000 Roskilde

Tlf.: 56 64 27 26, e-mail: oestsjaelland@fredningsnaevn.dk

Hanne Nestler Jensen
Ledreborg Allé 4
4320 Lejre

FS 15/2013

Den 17. september 2013

Ejendom: Matr. nr. 18 b Allerslev by, Allerslev
Beliggende: Ledreborg Allé 4, 4320 Lejre
Lejre kommunes j.nr.: 13/10685
Naturstyrelsens j.nr.: NST-4112-01735

I e-mail af 25. maj 2013 har De som ejer af ovennævnte ejendom ansøgt om fredningsnævnets tilladelse til midlertidig opstilling af en 20 fods container på ejendommen.

Det fremgår af ansøgningen og det indsendte fotografi, at De ønsker tilladelse til opstilling af en container med målene 6,06 meter x 2,44 meter x 2,54 meter, og at containeren vil være grøn eller mørkegrå. Containeren ønskes placeret vest for hovedejendommen, tæt på skel og tæt på vejkrydset Ledreborg Allé og Lejrevej.

Containeren ønskes opstillet på ejendommen i en periode på 1 – 1,5 år. Containeren skal indeholde materiale fra et tømrerværksted i St. Karleby, indtil et andet tømrerværksted (ikke på ejendommen) er etableret.

Ejendommen er omfattet af Fredningsnævnets kendelse af 28. februar 1942 vedr. Ledreborg Allé og af Overfredningsnævnets kendelse af 6. juli 1973 vedr. Ledreborg Gods.

Fredningsnævnets kendelse af 28. februar 1942 har til formål at sikre bevarelsen af træerne langs Ledreborg Allé.

Overfredningsnævnets kendelse af 6. juli 1973 om Ledreborg Gods har til formål at bevare arealet i den tilstand, det havde på fredningstidspunktet. Ifølge kendelsens § 1b, er det forbudt at anbringe boder, skure eller andre indretninger, som kan virke mispdydende, herunder ledningsmaster.

Lejre Kommune har i brev af 1. august 2013 blandt andet anført, at den ønskede placering tæt op ad to af allétræernes stammer kan påvirke træernes vækstbetingelser negativt. Der er derfor kommunens vurdering, at det ansøgte kan stride mod formålet i Fredningsnævnets kendelse af 28. februar 1942.

Det er samtidigt Lejre Kommunes vurdering, at containeren placeres meget synligt på ejendommen, og at den med sit massive volumen og industrielle udtryk vil virke skæmmende i området. Det er derfor kommunens vurdering, at det ansøgte strider mod § 1b i Overfredningsnævnets kendelse af 6. juli 1973 vedr. Ledreborg Gods.

Afgørelse

I afgørelsen har deltaget fredningsnævnets formand dommer Linda Lauritsen og nævnsmedlemmerne Karin Haldrup og Niels Boye. Afgørelsen er enstemmig.

Fredningsnævnet finder, at den ønskede placering af containeren kan medføre skader på to af alléens træer, og at containeren med den ønskede placering vil være meget synlig fra vejen. Det er derfor fredningsnævnets opfattelse, at det ansøgte er i strid med indholdet af begge fredninger. Fredningsnævnet kan derfor ikke tillade opstilling af containeren på det ønskede sted, jf. naturbeskyttelseslovens § 50, stk. 1.

Klagevejledning

Afgørelsen kan påklages til Natur- og Miljøklagenævnet. Klagefristen er 4 uger fra den dag, afgørelsen er meddelt.

Klageberettiget er adressaten for afgørelsen (det vil sige den, der har søgt om dispensation), ejeren af ejendommen, offentlige myndigheder, Danmarks Naturfredningsforening, lokale eller landsdækkende foreninger og organisationer, som har en væsentlig interesse i afgørelsen med flere. Der henvises til naturbeskyttelseslovens § 78, stk. 3, sammenholdt med § 86 og § 87.

Klagen skal indsendes til Fredningsnævnet så vidt muligt elektronisk på oestsjaelland@fredningsnaevn.dk eller pr. brev til Fredningsnævnet, Helligkorsvej 7, 3. sal, 4000 Roskilde.

Fredningsnævnet videresender klagen til Natur- og Miljøklagenævnet sammen med afgørelsen og det materiale, der er indgået i sagens bedømmelse. Klageren vil modtage kopi af nævnets brev til Natur- og Miljøklagenævnet.

Det er en betingelse for Natur- og Miljøklagenævnets behandling af klage, at der indbetales et gebyr på 500,- kr. Klageren modtager en opkrævning på gebyret fra Natur- og Miljøklagenævnet, når nævnet har modtaget klagen fra Fredningsnævnet. Klageren skal benytte denne opkrævning ved indbetaling af gebyret. I visse tilfælde

tilbagebetales gebyret til klageren. Der henvises til Natur- og Miljøklagenævnets hjemmeside, www.nmkn.dk.

Med venlig hilsen

Linda Lauritsen

Kopi til:

- Lejre Kommune, camh@lejre.dk
- Naturstyrelsen, Haraldsgade 53, 2100 København Ø, nst@nst.dk
- Danmarks Naturfredningsforening, Masnedøgade 20, 2100 København Ø, dn@dn.dk
- DN Lejre v/Tove Binzer, Hjortemarksvej 4, 4330 Hvalsø Lejre@dn.dk og tove.binzer@gmail.com
- Friluftsrådet, fr@friluftstraadet.dk
- Friluftsrådet kreds Roskilde, roskilde@friluftstraadet.dk
- Dansk Ornitologisk Forening, Vesterbrogade 140, 1620 København V natur@dof.dk, lejre@dof.dk

FREDNINGSNÆVNET FOR ØSTSJÆLLAND

Ved Ringen 1, 4000 Roskilde

Tlf.: 56 64 27 26, e-mail: oestsjaelland@fredningsnaevn.dk

CET Center for Ejendomme og Trafik
Lejre Kommune
(dotj@lejre.dk)

FN-ØSJ-49-2015

Den 8. februar 2016

Ejendom: Matr. nr. 7000o, Allerslev By, Allerslev
Beliggende: Ledreborg Allé
Lejre kommunes j.nr.: ikke oplyst
Naturstyrelsens j.nr.: NST-4112-03455

I e-mail af 2. december 2015 har Lejre Kommune, Center for Ejendomme og Trafik, ansøgt om fredningsnævnets tilladelse til at beskære træerne i den gamle del af Ledreborg Allé samt tilladelse til lovliggørende dispensation til fældning af ét allétræ, der var væltet i en storm den 29.-30. november 2015.

Det fremgår af ansøgningen og det indsendte fotomateriale, at Ledreborg Allé, den gamle del, består af 89 gamle lindetræer, som senest i 2009 blev skåret tilbage til hovedstammen. Der ansøges om tilladelse til at tilbageskære nuværende vanris til hovedstammen, da dette er nødvendigt ud fra trafikikkerhedsmæssige hensyn. Det vurderes, at en sådan tilbageskæring skal ske hvert fjerde eller femte år. Ved tilbageskæring kan mange af hovedstammerne og grenene bevares i mange år.

Ejendommen er omfattet af Fredningsnævnets afgørelse af 28. februar 1942 vedrørende Ledreborg Allé.

Fredningens formål er navnlig at sikre, at alléen bevares af historiske hensyn og på grund af alléens store skønhed. Det fremgår af afgørelsen fra 1942 blandt andet, at alléens træer skal opretholdes og ikke må fældes, uden hvor dette skønnes nødvendigt af godsets forstlige tilsyn.

Lejre Kommune har i e-mail af 3. december 2015 oplyst, at kommunen ikke har bemærkninger til det ansøgte. Kommunen har i en e-mail af 3. februar 2016 oplyst, at beskæringen ønskes foretaget i den del af alléen, som kommunen ejer.

Naturstyrelsen har i e-mail af 15. januar 2016 oplyst, at det ansøgte efter Naturstyrelsens vurdering ikke vil medføre beskadigelse eller ødelægelse af plantearter eller yngle- eller rasteområder for de dyrearter, der fremgår af habitatdirektivets bilag IV.

Afgørelse

I afgørelsen har deltaget fredningsnævnets formand, dommer Linda Lauritsen, samt nævnsmedlemmerne Karin Haldrup og Ole Møller.

Fredningsnævnets afgørelse er enstemmig.

Fredningsnævnet lægger til grund, at det af hensyn til trafiksikkerheden er nødvendigt at beskære de pågældende træer som ønsket. Fredningsnævnet lægger ligeledes til grund, at det var nødvendigt at fælde et enkelt træ, der var væltet under en storm i november 2015. Herefter, og da det ansøgte ikke er i strid med fredningens formål, tillader fredningsnævnet i medfør af naturbeskyttelseslovens § 50, stk. 1, at det påtænkte arbejde gennemføres, ligesom nævnet godkender, at der allerede er sket fældning af det pågældende træ.

Fredningsnævnet vurderer, at betingelserne i naturbeskyttelseslovens § 50, stk. 2 og 3 er opfyldt.

Denne tilladelse vedrører kun forholdet til fredningsbestemmelsen. Andre nødvendige tilladelser skal søges hos de relevante myndigheder.

En tilladelse bortfalder, hvis den ikke er udnyttet inden 3 år efter, at den er meddelt, jf. naturbeskyttelseslovens § 66, stk. 2.

Klagevejledning

Der kan klages over denne afgørelse til Natur- og Miljøklagenævnet. Klagefristen udløber 4 uger efter, at afgørelsen er meddelt. Er afgørelsen offentligt bekendtgjort, regnes klagefristen dog altid fra bekendtgørelsen. Klagen skal ifølge lov om naturbeskyttelse § 87 afgives via Natur- og Miljøklagenævnets Klageportal, der findes via Borger.dk eller Virk.dk, jf. og så vejledningen på Natur- og Miljøklagenævnets hjemmeside www.nmkn.dk. Klagefristen udløber ved midnat på dagen for klagefristens udløb. Hvis klagefristen udløber på en lørdag eller en helligdag, forlænges fristen til den følgende hverdag.

Klageberettigede er, jf. naturbeskyttelseslovens § 86:

- Adressaten for afgørelsen,
- ejeren af den ejendom, som afgørelsen vedrører,
- offentlige myndigheder,
- en berørt nationalparkfond,
- lokale foreninger og organisationer, som har en væsentlig interesse i afgørelsen,

- landsdækkende foreninger og organisationer, hvis hovedformål er beskyttelse af natur og miljø, og
- landsdækkende foreninger og organisationer, som efter deres formål varetager væsentlige, rekreative interesser, når afgørelsen berører sådanne interesser.

Det er en betingelse for Natur- og Miljøklagenævnets behandling af en klage, at den, der klager, indbetaler et gebyr på 500 kr.

Gebyret opkræves i forbindelse med klagens oprettelse i Klageportalen. Klagen behandles først, når gebyret er betalt. Vejledning om gebyrbetalingen kan ligeledes findes på Natur- og Miljøklagenævnets hjemmeside www.nmkn.dk.

Gebyret tilbagebetales, hvis

- 1) klagesagen fører til, at den påklagede afgørelse ændres eller ophæves,
- 2) klageren får helt eller delvis medhold i klagen, eller
- 3) klagen afvises som følge af overskredet klagefrist, manglende klageberettigelse eller fordi klagen ikke er omfattet af Natur- og Miljøklagenævnets kompetence.

Det bemærkes, at hvis den eneste ændring af den påklagede afgørelse er forlængelse af frist for efterkommelse af afgørelse som følge af den tid, der er medgået til at behandle sagen i klagenævnet, tilbagebetales gebyret dog ikke.

Natur- og Miljøklagenævnet kan også beslutte at tilbagebetale klagegebyret, hvis

- 1) der er indledt forhandlinger med afgørelsens adressat og/eller førsteinstansen om projektilpasninger, og disse forhandlinger fører til, at klager trækker sin klage tilbage, eller
- 2) klager i øvrigt trækker sin klage tilbage, før Natur- og Miljøklagenævnet har truffet afgørelse i sagen.

Gebyret tilbagebetales dog ikke, hvis nævnet vurderer, at der er forhold, der taler imod at tilbagebetale gebyret, f.eks. hvis klagen trækkes tilbage meget sent, herunder efter at klager har haft et afgørelsesudkast i parts-høring.

Tilladelsen må i henhold til naturbeskyttelseslovens § 87, stk. 3, ikke udnyttes før klagefristen er udløbet, eller behandling af en eventuel klage måtte være afsluttet.

Det følger endvidere af naturbeskyttelseslovens § 50, stk. 1, jf. § 66, stk. 2, at tilladelsen bortfalder, hvis den ikke udnyttes inden 3 år efter, at den er givet.

Med venlig hilsen



Linda Lauritsen

Kopi til:

- Ansøger, CET Center for Ejendomme og Trafik (dotj@lejre.dk)
- Lejre kommune v/ planlægger Camilla Højrup (camh@lejre.dk)
- Naturstyrelsen, Haraldsgade 53, 2100 København Ø (nst@nst.dk)
- Danmarks Naturfredningsforening, Masnedøgade 20, 2100 København Ø (dn@dn.dk)
- DN lokalafdeling: Lejre (lejre@dn.dk); DN lokalafdeling Køge (koege@dn.dk); DN lokalafdeling: Greve (greve@dn.dk) DN lokalafdeling: Solrød (solroed@dn.dk) DN lokalafdeling: Roskilde (roskilde@dn.dk) DN lokalafdeling: Stevns (stevns@dn.dk)
- Friluftsrådet, fr@friluftstraadet.dk
- Friluftsrådet, lokalafdeling, Roskilde/Lejre v. formanden Tove Binzer, roskilde@friluftstraadet.dk
- Dansk Ornitologisk Forening, Vesterbrogade 140, 1620 København V (natur@dof.dk), Lokalafdelinger: (lejre@dof.dk),
- Nævnsm medlem Karin Haldrup
- Nævnsm medlem Ole Møller

FREDNINGSNÆVNET FOR ØSTSJÆLLAND

Ved Ringen 1, 4000 Roskilde

Tlf.: 56 64 27 26, e-mail: oestsjaelland@fredningsnaevn.dk

Lejre Kommune
Center for Ejendomme & Trafik
(dotj@lejre.dk)

FN-ØSJ-8-2017

Den 4. juli 2017

**Ejendom: Matr. nr. 7000o, Allerslev By, Allerslev
Beliggende: Ledreborg Allé, 4000 Roskilde
Lejre Kommunes j.nr.: 17/1812**

I e-mail 6. februar 2017 har Lejre Kommune ansøgt om fredningsnævnets lovliggørende tilladelse til fældning af ét allétræ i Ledreborg Alle.

Det er oplyst, at kommunen ud fra et trafiksikkerhedssynspunkt var nødt til at fælde et af træerne i Alléen, og dette skete den 26. oktober 2016.

Træet havde ikke skudt igen efter tilbageskæringen i marts 2016, og træet var dødt og hult og derved til fare for trafiksikkerheden.

Den pågældende del af Ledreborg Allé er omfattet af Fredningsnævnets afgørelse af 28. februar 1942.

Fredningens formål er navnlig at sikre, at alléen bevares af historiske hensyn og på grund af alléens store skønhed. Det fremgår af fredningsafgørelsen blandt andet, at alléens træer skal opretholdes og ikke må fældes, uden hvor det skønnes nødvendigt af godsets forstlige tilsyn.

Afgørelse

Denne afgørelse er truffet som en formandsafgørelse af fredningsnævnets formand, dommer Linda Lauritsen.

Fredningsnævnet lægger til grund, at det af hensyn til trafiksikkerheden var nødvendigt at fælde det pågældende træ. Herefter, og da det ansøgte ikke er i strid med fredningens formål, giver fredningsnævnet tilladelse i medfør af naturbeskyttelseslovens § 50, stk. 1, til, at det pågældende træ er blevet fældet.

Fredningsnævnet vurderer, at betingelserne i naturbeskyttelseslovens § 50, stk. 2 og 3, er opfyldt.

Denne tilladelse vedrører kun forholdet til fredningsbestemmelsen. Andre nødvendige tilladelser skal søges hos de relevante myndigheder.

En tilladelse bortfalder, hvis den ikke er udnyttet inden 3 år efter, at den er meddelt, jf. naturbeskyttelseslovens § 66, stk. 2.

Klagevejledning

Der kan klages over denne afgørelse til Miljø- og Fødevarerklagenævnet. Klagefristen udløber 4 uger efter, at afgørelsen er meddelt. Er afgørelsen offentligt bekendtgjort, regnes klagefristen dog altid fra bekendtgørelsen. Klagen skal være skriftlig og skal afgives via Klageportalen, der findes på [Borger.dk](http://borger.dk) eller [Virk.dk](http://virk.dk). Klagefristen udløber ved midnat på dagen for klagefristens udløb. Hvis klagefristen udløber på en lørdag eller en helligdag, forlænges fristen til den følgende hverdag.

Klageberettigede er, jf. naturbeskyttelseslovens § 86:

- Adressaten for afgørelsen,
- ejeren af den ejendom, som afgørelsen vedrører,
- offentlige myndigheder,
- en berørt nationalparkfond,
- lokale foreninger og organisationer, som har en væsentlig interesse i afgørelsen,
- landsdækkende foreninger og organisationer, hvis hovedformål er beskyttelse af natur og miljø, og
- landsdækkende foreninger og organisationer, som efter deres formål varetager væsentlige, rekreative interesser, når afgørelsen berører sådanne interesser.

Det er en betingelse for Miljø- og Fødevarerklagenævnets behandling af en klage, at den, der klager, indbetaler et gebyr. Gebyret er for private personer på 900 kr., og for virksomheder og organisationer 1.800 kr. Gebyret reguleres årligt hvert den 1. januar.

Gebyret opkræves i forbindelse med klagens oprettelse i Klageportalen. Klagen behandles først, når gebyret er betalt.

Gebyret tilbagebetales, hvis

- 1) klagesagen fører til, at den påklagede afgørelse ændres eller ophæves,
- 2) klageren får helt eller delvis medhold i klagen, eller
- 3) klagen afvises som følge af overskredet klagefrist, manglende klageberettigelse eller fordi klagen ikke er omfattet af Natur- og Miljøklagenævnets kompetence.

Det bemærkes, at hvis den eneste ændring af den påklagede afgørelse er forlængelse af frist for efterkommelse af afgørelse som følge af den tid, der er medgået til at behandle sagen i klagenævnet, tilbagebetales gebyret dog ikke.

Miljø- og Fødevareklagenævnet kan også beslutte at tilbagebetale klagegebyret, hvis

1) der er indledt forhandlinger med afgørelsens adressat og/eller førsteinstansen om projektilpasninger, og disse forhandlinger fører til, at klager trækker sin klage tilbage, eller

2) klager i øvrigt trækker sin klage tilbage, før Natur- og Miljøklagenævnet har truffet afgørelse i sagen.

Gebyret tilbagebetales dog ikke, hvis nævnet vurderer, at der er forhold, der taler imod at tilbagebetale gebyret, f.eks. hvis klagen trækkes tilbage meget sent, herunder efter at klager har haft et afgørelsesudkast i parts-høring.

Tilladelsen må i henhold til naturbeskyttelseslovens § 87, stk. 3, ikke udnyttes før klagefristen er udløbet, eller behandling af en eventuel klage måtte være afsluttet.

Det følger endvidere af naturbeskyttelseslovens § 50, stk. 1, jf. § 66, stk. 2, at tilladelsen bortfalder, hvis den ikke udnyttes inden 3 år efter, at den er givet.

Med venlig hilsen

Linda Lauritsen

Kopi til:

- Lejre Kommune, Center for Ejendomme og Trafik (dotj@lejre.dk)
- Miljøstyrelsen, Haraldsgade 53, 2100 København Ø (mst@mst.dk)
- Danmarks Naturfredningsforening, Masnedøgade 20, 2100 København Ø (dn@dn.dk)
- Danmarks Naturfredningsforening lokalafdeling: Lejre (lejre@dn.dk);
- Friluftsrådet, (fr@friluftstraadet.dk)
- Friluftsrådet, Kreds Roskilde (Greve, Lejre, Roskilde, Solrød), (roskilde@friluftstraadet.dk),
- Dansk Ornitologisk Forening, Vesterbrogade 140, 1620 København V (natur@dof.dk),
- Dansk Ornitologisk Forening, lokalafdeling Lejre: (lejre@dof.dk).

FREDNINGSNÆVNET FOR ØSTSJÆLLAND

Ved Ringen 1, 4000 Roskilde

Tlf.: 24 97 21 45, e-mail: oestsjaelland@fredningsnaevn.dk

Lejre Kommune
landzone@lejre.dk

FN-ØSJ-4-2023

Den 31. august 2023

Ejendom: Matr.nr. 7000o, Allerslev By, Allerslev (vejareal)
Beliggende: Ledreborg Allé
Lejre Kommunes j.nr.: 23-000454
Miljøstyrelsens j.nr.: MST-2023-17305

I e-mails af 2. og 16. februar, 23. juni og 29. august 2023 har Lejre Kommune som ejer ansøgt om fredningsnævnets tilladelse til at beskære henholdsvis fælde nogle lindetræer på Ledreborg Allé. I e-mail af 23. juni 2023 er ansøgningen præciseret til at omfatte beskæring af 13 træer og fældning af 5 træer på Ledreborg Allé.

Det fremgår af ansøgningen, at 18 lindetræer udgør en akut fare for boligejerne, trafikanter og andre forbipasserende og derfor skal beskæres kraftigt. 5 af træerne bør fældes ned til ca. 2 meters højde på grund af råd i den nederste del af hovedstammen. Den resterende del af stammen bevares til biodiversitetsformål. 13 af træerne tilbageskæres i højden for at sænke tyngdepunktet og for at livsforlænge træerne.

Beskæring og fældning vil blive foretaget med lift og motorsav og forventes udført i august/september 2023.

Lejre Kommune har fremsendt en vurdering, der er udarbejdet den 21. april 2023 af driftsleder og arborist Casper Wisbech Frydenlund, Anlægsgartner Gottlieb A/S.

Nedenfor ses en oversigt over hvilke træer, der skal beskæres (gul markering) og hvilke træer der bør fældes (rød markering). Tallene fortæller observationsnummer og er ikke træets nummer i rækken af træer.



Fældning af 5 træer

Det er træer (markeret med rød) ud for Ledreborg Allé nr. 6 samt 8A og 8B, som fældes på grund af fare for, at de vælter ind over den nærliggende beboelse og offentlige vej. Lejre Kommune ønsker at lade 2 meters torso stå tilbage til biodiversitetsformål og for at bibeholde den gamle allé længst muligt.





På nedenstående fotos ses de to træer tæt ved beboelsesejendommen på Ledreborg Allé 8A og 8B, hvor der er rådskeer i form af nedbrudt og skørt ved på den nederste del af hovedstammen, der gør, at træerne skal fældes. Træerne udgør en akut risiko for at vælte ind over den nærliggende ejendom.



Træerne er omfattet af Fredningsnævnets afgørelse af 28. februar 1942 vedrørende Ledreborg Allé.

Fredningens formål er at sikre, at alléen bevares af historiske hensyn og på grund af alléens store skønhed. Det fremgår af fredningsafgørelsen, at alléens træer skal opretholdes og ikke må fældes, uden hvor dette skønnes nødvendigt af godsets forstlige tilsyn.

Af fredningsafgørelsen fremgår blandt andet:

"... Træernes Pasning, Vedligeholdelse og Fornyelse foretages vederlagsfrit af Ledreborg Gods ved dettes forstlige Ledelse.

Godset opretholder en Ansvarsforsikring for Ledreborg Allé og indgaar paa, at de i Alléen fældede Træer kan erhverves af Lodsejerne ud for paagældende Sted imod Afholdelse af Udgifterne ved Fældningen.

Træerne i Alléen maa ikke beskadiges af Lodsejeren, saaledes maa der fremtidig af Hensyn til Træernes Bevarelse ikke finde Fastgørelse af Hegn, Ledninger o.l. Sted til Træerne, eller Søm o.l. slaas i disse, til hvilke Fastbinden af Heste og Kreaturer ikke bør ske.

Idet Lodsejerne efter foranstaaende ikke har Lov til paa egen Haand at foretage Fældning af noget af Træerne i Alléen, har de som hidtil Ret til at fremsætte deres Ønsker overfor Godset angaaende Alléens Vedligeholdelse og Træers Fældning. Tvivlsspørgsmaal, der i denne Anledning eller i det Hele som Følge af Fredningen maatte opstaa, kan forelægges til Afgørelse af Fredningsnævnet, der har Paataleret som Følge af Fredningen....

Der afholdes hvert Aar af Godset et almindeligt Syn af Træerne i Ledreborg Allé. En Beskrivelse af Synet, der indføres i en særlig Synsprotokol, og som skal indeholde en Redegørelse for Alléens Tilstand og særlig Oplysning om, hvor mange Træer der i Aarets Løb er fældet, indsendes til Fredningsnævnet til Orientering."

Lejre Kommune har den 16. februar 2023 på fredningsnævnets forespørgsel oplyst, at kommunen ikke på nuværende tidspunkt vil genplante efter fældning. Genplantning kræver en større sammenhængende plan for udskiftning af træer på alléen. De fleste af allétræerne på den pågældende strækning er ikke i god stand, og derfor vil det være nødvendigt på sigt at genplante en større sammenhængende del af alléen.

Som udgangspunkt vil kommunen søge fældning foretaget i det for beskyttelse af flagermus optimale tidsrum i månederne april-juni og august-september.

Miljøstyrelsen har i en udtalelse af 24. august 2023 blandt andet anført, at det ikke fremgår af kommunens ansøgning, om Ledreborg Gods er blevet hørt om fældningerne. Miljøstyrelsen har ligeledes anført, at det ikke er belyst om, og hvordan fældning og beskæring af de konkrete træer vil påvirke flagermus eller andre bilag IV arter i området.

Lejre Kommune har den 28. august 2023 forespurgt Ledreborg Gods, om godset kan godkende den pågældende beskæring og fældning. Ledreborg Gods har den 29. august 2023 bekræftet, at beskæringen og fældningen er i orden.

Det er over for fredningsnævnet dokumenteret, at Lejre Kommune har ansøgt Miljøstyrelsen om dispensation fra artsbekendtgørelsens § 10 til at beskære 13 lindetræer og fælde 5 lindetræer, som muligvis kan være opholdssted/ynglested for flagermus, som er optaget på bilag IV.

Afgørelse

Afgørelsen er truffet som en formandsafgørelse af fredningsnævnets formand, dommer Linda Lauritsen.

Det er fredningsnævnets opfattelse, at det ansøgte ikke er i strid med fredningens formål. Nævnet må efter de foreliggende oplysninger lægge til grund, at den ønskede fældning og beskæring er nødvendig på grund af en akut risiko for, at træerne vælter, hvilket kan medføre risiko for skade på personer eller ting. Derfor tillader fredningsnævnet i medfør af naturbeskyttelseslovens § 50, stk. 1, at det påtænkte arbejde gennemføres.

Det er dog en betingelse for dispensationen til at gennemføre fældning og beskæring af træerne, at Lejre Kommune forinden har opnået tilladelse fra Miljøstyrelsen i henhold til artsfredningsbekendtgørelsen.

Da Lejre Kommune i sin e-mail af 16. februar 2023 har oplyst, at det på sigt vil være nødvendigt at genplante en større sammenhængende del af alléen, skal Fredningsnævnet nu opfordre Lejre Kommune til at overveje at udarbejde en sammenhængende plan for udskiftning af træer i alléen.

Fredningsnævnet vurderer, at betingelserne i naturbeskyttelseslovens § 50, stk. 2 og 3, er opfyldt.

Denne tilladelse vedrører kun forholdet til fredningsbestemmelsen. Andre nødvendige tilladelser skal søges hos de relevante myndigheder.

En tilladelse bortfalder, hvis den ikke er udnyttet inden 3 år efter, at den er meddelt, jf. naturbeskyttelseslovens § 66, stk. 2.

Klagevejledning

Der kan klages over denne afgørelse til Miljø- og Fødevareklagenævnet. Klagefristen udløber 4 uger efter, at afgørelsen er meddelt. Er afgørelsen offentligt bekendtgjort, regnes klagefristen dog altid fra bekendtgørelsen. Klagen skal være skriftlig og skal afgives via Klageportalen, der findes på Borger.dk eller Virk.dk. Klagefristen udløber ved midnat på dagen for

klagefristens udløb. Hvis klagefristen udløber på en lørdag eller en helligdag, forlænges fristen til den følgende hverdag.

Klageberettigede er, jf. naturbeskyttelseslovens § 86:

- Adressaten for afgørelsen,
- ejeren af den ejendom, som afgørelsen vedrører,
- offentlige myndigheder,
- en berørt nationalparkfond,
- lokale foreninger og organisationer, som har en væsentlig interesse i afgørelsen,
- landsdækkende foreninger og organisationer, hvis hovedformål er beskyttelse af natur og miljø, og
- landsdækkende foreninger og organisationer, som efter deres formål varetager væsentlige, rekreative interesser, når afgørelsen berører sådanne interesser.

Det er en betingelse for Miljø- og Fødevarerklagenævnets behandling af en klage, at den, der klager, indbetaler et gebyr. Gebyret er for private personer på 900 kr., og for virksomheder og organisationer 1.800 kr. Gebyret reguleres årligt hvert den 1. januar. Gebyret opkræves i forbindelse med klagens oprettelse i Klageportalen. Klagen behandles først, når gebyret er betalt.

Gebyret tilbagebetales, hvis

- 1) klagesagen fører til, at den påklagede afgørelse ændres eller ophæves,
- 2) klageren får helt eller delvis medhold i klagen, eller
- 3) klagen afvises som følge af overskredet klagefrist, manglende klageberettigelse eller fordi klagen ikke er omfattet af Miljø- og Fødevarerklagenævnets kompetence.

Det bemærkes, at hvis den eneste ændring af den påklagede afgørelse er forlængelse af frist for efterkommelse af afgørelse som følge af den tid, der er medgået til at behandle sagen i klagenævnet, tilbagebetales gebyret dog ikke.

Miljø- og Fødevarerklagenævnet kan også beslutte at tilbagebetale klagegebyret, hvis

- 1) der er indledt forhandlinger med afgørelsens adressat og/eller førstestinstansen om projektilpasninger, og disse forhandlinger fører til, at klager trækker sin klage tilbage, eller
- 2) klager i øvrigt trækker sin klage tilbage, før Miljø- og Fødevarerklagenævnet har truffet afgørelse i sagen.

Gebyret tilbagebetales dog ikke, hvis nævnet vurderer, at der er forhold, der taler imod at tilbagebetale gebyret, f.eks. hvis klagen trækkes tilbage meget sent, herunder efter at klager har haft et afgørelsesudkast i parts-høring.

En tilladelse må i henhold til naturbeskyttelseslovens § 87, stk. 7, ikke udnyttes før klagefristen er udløbet, eller behandling af en eventuel klage måtte være afsluttet.

Det følger endvidere af naturbeskyttelseslovens § 50, stk. 1, jf. § 66, stk. 2, at en tilladelse bortfalder, hvis den ikke udnyttes inden 3 år efter, at den er givet.

Med venlig hilsen

Linda Lauritsen

Kopi til:

Lejre Kommune (landzone@lejre.dk)

Miljøstyrelsen, Tolderlundsvej 5, 5000 Odense C (mst@mst.dk)

Danmarks Naturfredningsforening, Masnedøgade 20, 2100 København Ø
(dn@dn.dk)

Danmarks Naturfredningsforening lokalafdeling: Lejre (lejre@dn.dk)

Friluftsrådet, (fr@friluftstraadet.dk)

Friluftsrådet, Kreds Roskilde (Greve, Lejre, Roskilde, Solrød), (roskilde@friluftstraadet.dk)

Dansk Ornitologisk Forening, Vesterbrogade 140, 1620 København V (natur@dof.dk)

Dansk Ornitologisk Forening, lokalafdeling Lejre: (lejre@dof.dk).