

Afgørelser – Reg. nr.: 00806.00

Fredningen vedrører: Gindeskov Krat

Domme

Taksationskommissionen

Naturklagenævnet

Overfredningsnævnet **07-03-1975, 12-04-1943**

Fredningsnævnet **29-03-1974, 23-09-1941,
19-04-1941**

Kendelser

Deklarationer

OVERFREDNINGSNÆVNET >

U D S K R I F T

a f

OVERFREDNINGSNÆVNETS KENDELSESPROTOKOL

År 1975, den 7. marts, afsagde overfredningsnævnet følgende

k e n d e l s e

i sag om ændring og udvidelse af fredning af Gindeskov Krat med omgivelser, Haderup sogn. (Ofn. 2228/74).

Den af fredningsnævnet for Ringkøbing amts fredningskreds den 29. marts 1974 afsagte kendelse er sålydende:

Ved skrivelse af 29. maj 1968 fremsatte fredningsplanudvalget for Ringkøbing amt begæring om ændring og udvidelse af den ved overfredningsnævnets kendelse af 12. april 1943 etablerede fredning af Gindeskov krat. Som begrundelse for begæringen er anført, at forholdene i krattet har ændret sig på en måde, som ikke er i overensstemmelse med fredningens hensigt og bestemmelse, samt at krattets omgivelser har ændret sig betydeligt siden fredningen. De fra gammel tid omfattende hedestrækninger fra krattet og nordpå mod Haderup by er i dag for en stor del opdyrkede, og tilbage er kun nogle isolerede strækninger, heriblandt et område på ca. 40 ha umiddelbart nord og vest for krattet, hvilket område det for fredningen i sin helhed skønnes nødvendigt at søge bevaret.

Naturfredningsrådet har på forespørgsel bl. a. udtalt: "Hederne omkring krattet er af temmelig tør, artsfattig type, der både landskabeligt og naturvidenskabeligt nøje knytter sig til krattet og de deri liggende hedestrækninger. Det vil både af landskabsæstetiske og videnskabelige grunde være af stor værdi, at der findes et passende "forland" omkring krattet. Haderup å (herunder formodentlig også Staulund å og Barslund bæk) er desværre stærkt forurennet fra flere dambrug. Åens forløb er det meste af strækningen naturligt og viser et smukt eksempel på mæanderløb. Engene er overvejende kulturenge, der tildels enten er eller har været under plov. Skrænterne veksler med vedvarende græsning, dyrkning, nåletræsplantninger og lynghede. Ved Staulund er der på skrænten et ca. 1 ha stort egekrat af nogenlunde samme type som Gindeskov krat."

Danmarks Naturfredningsforening har ved skrivelse af 17. maj 1968 tilsluttet sig begæringen som medrekvisitent.

Efter bekendtgørelse af fredningsbegæringen i Statstidende og Holstebro Dagblad den 21. september 1968 afholdtes efter behørig indkaldelse af alle interesserede møde i sagen, og i forbindelse hermed foretoges besigtigelse. På mødet fremkom forskellige ønsker fra lodsejerne om ændringer af den foreslåede frednings indhold og grænser, og sagen udsattes til nærmere forhandling mellem fredningsplanudvalget og de enkelte lodsejere. Efter forhandlingernes afslutning begærede fredningsplanudvalget ved skrivelse af 10. november 1971 sagen fremmet.

Efter behørig indkaldelse afholdtes derefter nyt møde i sagen den 24. september 1973. Som resultat af drøftelserne på mødet og den efterfølgende besigtigelse, hvorunder der navnlig blev truffet aftale om begrænsning af fredningen på ejendommene matr.nr. 11a Neder Feldborg og 1a Staulund samt om placering af en parkeringsplads på matr.nr. 2a Staulund og stianlæg på matr.nr. 2d Neder Feldborg, samt at stien på matr.nr. 2c Neder Feldborg føres bag om huset, har fredningsplanudvalget fremsat den i det følgende anførte endelige fredningspåstand, hvorefter fredningen i sin helhed kommer til at berøre følgende ejendomme:

lb.nr.	ejer	Matr.nr.	areal	
			tidl. fredet ha	påstås fredet yderli- gere ha
1.	Bent Østergaard Dunker, Staulund pr. 7800 Skive,	11a Neder Feldborg, 1z Staulund, Haderup sogn,	0	10,7
2.	Mogens Halbye, Teglvæn- get 4, 2920 Charlotten- lund,	8e, 2d Neder Feldborg, Haderup sogn,	3,8	23,4
3.	Bent Hammershøi, Maar- bjerggaard, Neder Feld- borg, pr. 7800 Skive,	7a Neder Feldborg, Haderup sogn,	0	10,2
4.	Hans H. Kristensen, Wis- nervej 6, 2830 Virum, og Preben Løw, Drastrup, 9200 Skalborg,	2z, 2c Neder Feldborg, Haderup sogn, samt umatrikuleret vejareal,	15,3	25,3 vej- areal 0,1

lb.nr.	ejer	Matr.nr.	areal tidl. fredet ha	påstås fredet yderli- gere ha
5.	Arno Bareuther, Jagtvej 6, 7420 Hammerum,	3b, 3l, 3n, 3g, 3m Neder Feldborg, Haderup sogn samt umatrikuleret vej- areal,	16,7 vej- areal	13,0 0,3
6.	Ernst Bareuther, Silke- borgvej 101, 7400 Her- ning,	1c, 1a Gindeskov, Grove sogn,	2,55	4,3
7.	Evald Jacobsen, Staulund- gaard pr. 7800 Skive,	1a Staulund, Haderup sogn,		0,5
8.	Kristen Henry Madsen, Staulund pr. 7800 Skive,	2c, 2f Staulund, Haderup sogn,		5,5
9.	Kaj Oluf Pedersen, Stau- lund Agerhønsfarm, 7800 Skive,	2e Staulund, Haderup sogn,		2,4
10.	Anders Hauge Nielsen, Staulund, 7800 Skive,	2a Staulund, Haderup sogn,		12,8
11.	J. Leding, Øster Torv 7, 7800 Skive,	2l, 2p Staulund, Haderup sogn,		2,3
12.	Henry Foldager, Staulund, 7800 Skive,	2b, 2d Staulund, Haderup sogn,		0,4
			38,35	111,2

For området som helhed er der nedlagt påstand om, at arealerne pålægges følgende fredningsdeklaration:

1. Enhver foranstaltning, der kan virke skadelig på den naturlige plante-
vækst og ændre karakteren af krat, hede, overdrev, mose eller eng, inden
for de på kortet nærmere angivne arealer skal ikke være tilladt. Arealer-
ne må således ikke ompløjes og inddrages under omdrift, idet det dog efter
indhentet godkendelse fra fredningsnævnet skal være tilladt at dræne og
omlægge de engarealer, som tidligere har været omlagt. Ejeren af matr.
nr. 11a Neder Feldborg og 1z Staulund skal dog være berettiget til at
dræne og afvande sine engarealer, eventuelt ved brug af åben kanal, og
til at udnytte jorden landbrugsmæssigt efter ønske. De på stedet natur-
ligt hjemmehørende løvtræarter og enebær må således ikke fældes uden

efter anvisning af fredningsplanudvalget eller statens skovrider i Haderup og efter godkendelse af naturfredningsrådet.

2. De øvrige arealer under fredning må udnyttes som hidtil til landbrugsmæssig drift eller må, bortset fra de under pkt. 4 og 5 nævnte arealer forblive træbevoksede. Det på matr. nr. 1a Gindeskov eksisterende dambrug må bibeholdes i sit nuværende omfang, jfr. landvæsenstænks kendelse af 26. juli 1967. Overgår de her omhandlede arealer til naturtilstand med naturgræs, hede eller krat, skal de under 1 nævnte regler være gældende.
3. Det skal efter godkendelse fra naturfredningsrådet være tilladt fredningsplanudvalget at pleje den naturlige plantevækst ved gennem hugst, græsning, afbrænding eller lignende at sikre arealernes karakter af krat, hede, overdrev, mose eller eng, dog at afbrænding kun må ske på randhedearealer. Afgræsning må kun ske, efter at der er givet lodsejerne adgang til at lade arealerne afgræsse. Ejerne skal være berettigede til at udnytte eventuelle muligheder for at anvende aflagte effekter af træer, som skal fjernes.
4. Det skal være tilladt fredningsplanudvalget at fjerne nåletræshegnet i skellet mellem matr. nr. 2c og 2z Neder Feldborg, samt den på matr. nr. 2d Neder Feldborg nyligt etablerede fyrrebeplantning efter udløbet af 2 år fra kendelsens dato.
5. Ejerne af matr. nr. 3l og 8e Neder Feldborg skal inden 30 år fra kendelsens dato fjerne de på kortet viste i strid med den eksisterende fredning etablerede plantninger på de nævnte matrikelnumre, hvorefter arealerne skal overgå til den på stedet naturlige plantevækst. Desuden skal der på matr. nr. 2d Neder Feldborg eksisterende læhegn mellem Staulund å og stien parallelt hermed fjernes, når hegnet er udtjent.
6. Andre plantninger, herunder læhegn og lignende, må bibeholdes, dog således at nåletræer, efterhånden som disse går ud, kun må erstattes

med de på stedet naturligt hjemmehørende løvtræarter. Gentilplantning skal godkendes af fredningsnævnet. Dog må ejeren af matr. nr. 2a Staulund genplante efter ønske i læhegnet på vestsiden af vejen nordvest for ejendommens bygninger.

7. Der må ikke etableres nye beplantninger. Det skal dog efter indhentet godkendelse fra fredningsnævnet være tilladt ejerne eller fradningsplanudvalget at tilplante de tidligere grusgravningsarealer på matr. nr. 3n Neder Feldborg samt nord for landsbrugsbygningerne på matr. nr. 2d at etablere et nordvest-sydøst gående læhegn med de på stedet naturligt hjemmehørende løvtræarter.
8. Det naturlige terræn må ikke ændres. Der må således ikke foretages afgravninger eller påfyldninger udover, hvad der er nødvendigt til almindelig udgrøftning, dræning og lignende. Det skal dog være tilladt ejeren af matr. nr. 3n at udnytte grusforekomster på det på kortet viste areal, således at eventuel gravning skal være afsluttet senest 5 år fra gravningens påbegyndelse, hvorefter graven skal jævnes og tilplantes efter fredningsnævnets anvisning. Det skal desuden være tilladt ejeren af matr. nr. 2e Staulund at etablere en indtil 750 m² stor andedam, hvis placering og udformning skal godkendes af fredningsnævnet.
9. De fredede åstrækninger må ikke reguleres og ikke forurennes ved tilledning af spildevand eller på anden måde.
10. Der må ikke opføres bygninger, foretages tilbygninger til eksisterende bebyggelse eller opstilles skure, boder, campingvogne, telte eller lignende. Det skal dog være tilladt ejerne af matr. nr. 2d Neder Feldborg at opføre de for landbrugsdriften nødvendige stald- og ladebygninger samt bestyrerbolig i umiddelbar tilknytning til de eksisterende bygninger, ejeren af matr. nr. 2a Staulund at opføre en løsdriftstald og en ajlekule og ejeren af matr. nr. 2e Staulund at opstille lave bure til vildtopdræt i den eksisterende beplantning på arealets nordøstlige del, idet udseende og placering af bygninger skal godkendes af fredningsnævnet,

ligesom dette kan forlange etableret skjulende beplantning, jordvolde og lignende.

11. Der må ikke uden nævnets samtykke foretages nye ledningsføringer over de fredede arealer og ej heller opstilles master, vindmøller, flagstænger eller lignende. Der må ikke opstilles hegn udover de for landbrugsdriften nødvendige kreaturhegn omkring de dyrkede arealer.
12. De fredede arealer må ikke benyttes til henkastning af affald og således heller ikke til bilophugningsplads eller lignende.
13. Der skal være almenheden tilladt adgang til gående færdsel ad de på vedlagte kort viste stier, der dels følger eksisterende veje og dels udlægges i 2 meters bredde. Stierne skal kunne etableres og afmærkes af fredningsplanudvalget. Passage af kreaturhegn skal kunne ske ved opsætning af møller eller lignende på fredningsmyndighedernes bekostning. Stien over matr. ne. 11a Neder Feldborg skal indhegnes ved fredningsplanudvalgets foranstaltning, såfremt der opstår gener for kreaturholdet.
14. Det skal være tilladt fredningsplanudvalget at etablere en rasteplass med tilkørsel fra den offentlige bivej på matr. nr. 3b Neder Feldborg, en parkeringsplads på matr. nr. 2a Staulund og en parkeringsplads på matr. nr. 11a Neder Feldborg således som vist på vedlagte kort.
15. Fredningsplanudvalget skal sørge for, at de fredede arealer holdes fri for affald henkastet af publikum. Det skal være tilladt fredningsplanudvalget at opsætte de nødvendige affaldssækkeholdere og at etablere de nødvendige toiletfaciliteter.
16. Fredningsplanudvalget skal ved skiltning foreholde publikum de nødvendige ordensregler, herunder at der ikke må benyttes åben ild, modtages løse hunde eller laves unødigt støj ved brug af transistorradioer og lignende.

17. Påtaleretten tilkommer fredningsnævnet for Ringkøbing amtsrådsreds , naturfredningsrådet, fredningsplanudvalget for Ringkøbing amt og Danmarks Naturfredningsforening.

Samtlige af udvidelsen berørte lodsejere har principalt protesteret mod fredningen, subsidiært påstået sig tilkendt erstatning, hvorved bemærkes, at ingen lodsejer har krævet erstatning i anledning af servitutændringen vedrørende de tidligere fredede arealer.

Da nævnet efter alt foreliggende, herunder det til støtte for andragendet foran anførte, finder, at det er af væsentlig betydning for almenheden, at det omhandlede område fredes som begært, vil området i medfør af naturfredningslovens § 1 være at fredes på de foran angivne vilkår mod erstatning som nedenfor anført.

Vedrørende erstatningsspørgsmålet bemærkes, at De samvirkende danske landboforeninger ved landskontoret i Århus, der har repræsenteret samtlige lodsejere bortset fra de under lb. nr. 4 nævnte, har fremsat følgende generelle erstatningskrav:

- | | |
|--|--------------------|
| a) For dyrkbar hede tilhørende lb. nr. 2 Mogens Halbye og lb. nr. 3 Bent Hammershøi: | 5.000 kr. pr. ha |
| b) For øvrige arealer: | 3.000 kr. pr. ha |
| c) For stianlæg: | 10 kr. pr. lb. m |
| d) For parkeringspladser (lb. nr. 1 og lb. nr. 10) store ca. 0,1 ha): | 5.000 kr. pr. stk. |
| e. For en rasteplads (lb. nr. 5), stor ca. 0,15 ha: | 15.000 kr. |

Nævnet finder, at erstatningen ikke bør sættes højere end 1.500 kr. pr. ha for dyrkbar hede (lb. nr. 2 og 3) og 700,- kr. for øvrige arealer.

For stier findes erstatningen at kunne fastsættes til 2,- kr. pr. lb. m, for parkeringspladser til 5.000 kr. pr. stk. og for rastepladsen til 10.000 kr.

gelgravning og yderligere 50.000,- kr. for mistet ret til at oprette dambrug.

Vedrørende kravet på erstatning for mergelgravning har ejeren oplyst, at han på sit areal har fået foretaget 3 prøveboringer, og disse prøveboringer har vist, at der under hele det område af hans ejendom, der nu påstås fredet, er et 6-8 m tykt let tilgængeligt mergellag. Han har ikke fået mergelens kvalitet nærmere undersøgt, men han vil gå ud fra, at det er samme kvalitet som iøvrigt på egnen, og at det derfor skulle indeholde 30-35 % kalk.

Da der ikke findes grundlag for at antage, at den pågældende mergel har kunnet udnyttes inden for de senere år og heller ikke i mange år ud i fremtiden, finder nævnet ikke, at der på dette grundlag kan tilkendes ejeren nogen erstatning for mistet ret til mergelgravning.

Vedrørende kravet om erstatning for mistede dambrugsrettigheder har ejeren oplyst, at han har ret til vandet i Barslund bæk og ret til opstemning i denne ved et stemmeværk beliggende ca. 100 m syd for det sted, hvor Barslund bæk og Gindeskov bæk løber sammen i Staulund å. Fra stemmeværket har han ret til gennem en eksisterende kanal at føre vandet frem til sine engarealer, og på den sydligste del af hans ejendom skulle der herefter være god mulighed for at anlægge et dambrug på et ca. 4 td. land stort areal. Han har i tidens løb haft flere tilbud om køb af areal til dambrug.

Da nævnet må lægge til grund, at der har været gode muligheder for anlæg af et dambrug som påstået og ikke finder at kunne bortse fra, at fredningssagens rejsning har grebet forstyrrende ind i muligheden for at få etableret dambruget, findes det på dette grundlag at burde tilkendes ejeren en erstatning, der passende kan sættes til

10.000,- kr.

De ejerne i overensstemmelse med det foran anførte tilkommende erstatninger findes anført i den følgende fortegnelse.

lb. nr.	Ejer	Matr.nr.	Areal- erstatning	Erstatning for særlige foran- staltninger	Tilkendt erstatning kr.
1.	Bent Østergaard Dunker	11a, 1z	10,7 ha á 700 kr.	700 lb.m sti á 2 kr. og 1 parkeringsplads á 5.000 kr.	13.890,-
2.	Mogens Halbye	8e, 2d	19,2 ha á 700 kr. og 4,2 ha dyrk- bar hede á 1500 kr.	1800 lb.m sti á 2 kr. Erstatning for hegn m.v. og rydning af plant- ning ialt 9320 kr.	32.660,-
3.	Bent Hammers- høj	7a	10,2 ha dyrkbare hede á 1500 kr.	400 lb.m sti á 2 kr.	16.100,-
4.	Hans H. Kristensen og Preben Løv	2z, 2c	25,3 ha + vejareal 0,1 ha	1800 lb.m sti	25.000,-
5.	Arno Bareuther	3b, 3l, 3n, 3g, 3m	13 ha á 700 kr. + veja- real 0,3 ha	600 lb.m sti á 2 kr., 1 raste- plads á 10.000 kr.	20.300,-
6.	Ernst Bareuther	1c, 1a	4,3 ha á 700 kr.		3.010,-
7.	Evald Jacobsen	1a	0,5 ha á 700 kr.		350,-
8.	Kristen Henry Madsen	2c, 2f	5,5 ha á 700 kr.		3.850,-
9.	Kaj Oluf Peder- sen	2e	2,4 ha á 700 kr.		1.680,-
10.	Anders Hauge Niel- sen	2a	12,8 ha á 700 kr.	160 lb.m sti á 2 kr., 1 parke- ringsplads á 5.000 kr. og for mistede dambrugs- interesser 10.000 kr.	24.280,-
11.	J. Leding	2l, 2p	2,3 ha á 700 kr.		1.610,-
12.	Henry Foldager	2b, 2d	0,4 ha á 700 kr.		280,-

Ialt kr. 143.010,-

Da ingen panthavere har fremsat krav om andel i erstatningerne, og da panthavernes sikkerhed ikke skønnes forringet ved fredningen, vil de tilkendte erstatninger være at udbetale til ejerne.

Erstatningsbeløbene vil være at forrente med 1 % over Nationalbankens diskonto fra kendelsens dato og at udrede med $\frac{3}{4}$ af statskassen og $\frac{1}{4}$ af Ringkjøbing amtsråd.

Kendelsen tinglyses på de berørte ejendomme.

Kendelsen skal af nævnet forelægges overfredningsnævnet, men de lodsejere eller øvrige interesserede, der vil påstå kendelsen ændret, skal tillige selv inden 4 uger efter kendelsens modtagelse indbringe den for overfredningsnævnet, Nyropsgade 22^{IV}, København V.

T h i b e s t e m m e s :

De i foranstående fortegnelse nævnte og på vedhæftede kort viste arealer af ejendommene matr. nr. 11a, 8e, 2d, 7a, 2z, 2c, 3l, 3m, 3g, 3n, 3b og et umatrikuleret vejareal, Neder Feldborg, Haderup sogn, 1a, 1z, 2c, 2f, 2e, 2a, 2l, 2p, 2b og 2d Staulund, Haderup sogn, samt 1a og 1c Gindeskov, Grove sogn, af areal ialt 149,55 ha, hvoraf 38,35 ha tidligere er fredet, fredes i overensstemmelse med det ovenfor anførte.

I erstatning udbetales til ejerne de anførte beløb med ialt 143.000,- kr. med renter som ovenfor bestemt fra kendelsens dato til betaling sker.

Erstatningen udredes med tre fjerdedele af statskassen og en fjerdedel af Ringkjøbing amtsråd.

Møller Nielsen

Ole Kristensen

Martin Andersen

cfr. *M^s/P*

/P.

Underskriftens rigtighed bekræftes.

FREDNINGSNÆVNET FOR RINGKJØBING AMTS FREDNINGSKREDS

Møller Nielsen

Denne kendelse er forelagt overfredningsnævnet i henhold til naturfredningslovens § 25, hvorhos den er indanket af samtlige af kendelsen omfattede ejere - bortset fra lb.nr. 4 - med påstand principalt om, at den nu gennemførte fredning ophæves, subsidiært om højere erstatninger, samt om enkelte ændringer vedrørende fredningens omfang og indhold, herunder vedrørende de udlagte stier og parkeringspladser.

Overfredningsnævnet har den 23. september 1974 besigtiget de fredede arealer og forhandlet med de ankende, repræsenteret af De samvirkende danske Landboforeninger samt de interesserede myndigheder m.v. - fredningsplanudvalget, Danmarks Naturfredningsforening, fredningsnævnet, naturfredningsrådet, Aulum-Haderup kommune og Feldborg statsskovdistrikt.

Overfredningsnævnet har herefter besluttet at gennemføre fredningen med følgende bemærkninger og ændringer:

Bestemmelser

I. Fredningens omfang.

Den af fredningsnævnet fastlagte grænse tiltrædes, dog ændres den østlige grænse over lb.nr. 7 - matr.nr. 1 a, Staulund - således, at den ved den offentlige vej tager sin begyndelse ud for det på nordsiden af vejen værende levende hegn og flugter med dette.

II. Fredningens indhold.

De af fredningsnævnet vedtagne fredningsbestemmelser godkendes med enkelte ændringer, bl.a. vedrørende bebyggelse, beplantning og fjernelse af bevoksning. Det er endvidere efter ejernes påstand besluttet at ændre de 2 parkeringspladser til vige-

pladser af samme størrelse samt at ophæve en nordlig, ikke anlagt stiføring fra matr.nr. 8 e over matr.nr. 2 d, hvorimod stift forbindelsen over ejendommen matr.nr. 11 a bibeholdes bl.a. af hensyn til forbindelsen med Feldborg plantage, men efter ejerens ønske med en lavere beliggenhed nærmere Staulund å, jfr. vedlagte kort. Ligeledes bibeholdes den sti, der fortsætter stien over matr.nr. 11 a mod syd over matr.nr. 2 d.

Iøvrigt godkendes de af fredningsnævnet besluttede på kortet angivne stiføringer.

For det fredede gælder herefter følgende:

A. Generelle bestemmelser.

§ 1. De fredede arealer skal - med de under B nævnte undtagelser - bevares i deres nuværende tilstand, således at områdets overvejende karakter af naturområde, bestående af krat, hede, overdrev, mose eller eng bevares.

§ 2. Enhver foranstaltning, der kan virke skadeligt på den naturlige plantevækst og ændre karakteren af krat, hede, overdrev, mose eller eng inden for de på vedhæftede kort angivne arealer, skal ikke være tilladt.

Arealerne må således ikke ompløjes og inddrages under omdrift, ligesom beplantning ikke må finde sted; dog er det med fredningsnævnets godkendelse tilladt at dræne og omlægge tidligere omlagte engarealer.

De naturligt hjemmehørende løvtræarter og enebær må ikke fældes - eller fornyes ved genbeplantning - uden efter anvisning af fredningsplanudvalget eller statens skovrider i Høderup og efter godkendelse af naturfredningsrådet.

§ 3. De øvrige arealer - uden for de i § 2 nævnte - må udnyttes som hidtil til landbrugsmæssig drift eller må forblive træbevoksede. Ved gentilplantning efter afdrift må kun anvendes de på egnen naturligt forekommende løvtræarter - specielt må nåletræarter ikke anvendes. Samme regel gælder for andre plantninger, herunder læhegn og lign.

Overgår arealerne til naturtilstand med naturgræs, hede eller krat, skal de under § 1 og 2 nævnte regler være gældende.

§ 4. Der må ikke uden for eksisterende lovlige beplantninger etableres nye beplantninger.

§ 5. Det skal efter godkendelse fra naturfredningsrådet være tilladt fredningsplanudvalget at pleje den naturlige plantevækst ved gennem hugst, græsning, afbrænding eller lignende at sikre arealernes karakter af krat, hede, overdrev, mose eller eng, dog at afbrænding kun må ske på randhedearealer. Afgræsning må kun ske, efter at der er givet lodsejerne adgang til at lade arealerne afgræsse. Ejerne skal være berettigede til at udnytte træer, som fredningsplanudvalget har udpeget til fældning.

§ 6. Det naturlige terræn må ikke ændres, herunder ved afgravning af sand, grus eller andet, ved opfyldning, planering eller på anden måde - bortset fra almindelig udgrøftning, dræning og lignende.

§ 7. De fredede åstrækninger må ikke reguleres og ikke forurenes ved tilledning af spildevand - udover eksisterende afledning - eller på anden måde; dambrug eller fjerkræfarme må ikke etableres.

§ 8. Der må ikke opføres bygninger af nogen art, opstilles boder, skure, campingvogne, telte eller lignende, sammehold dog nedenfor vedrørende lb.nr. 2. Dog skal læskure, nødvendige for kreaturdriften, være tilladt med fredningsnævnets godkendelse. Mindre om- og tilbygninger til beboelsesbygninger (lb.nr. 2 og 4) kan kun foretages, hvis fredningsnævnet kan godkende dette.

§ 9. Der må ikke uden nævnets samtykke foretages nye ledningsføringer over de fredede arealer, opstilles master, vindmøller eller lignende.

Der må ikke opstilles hegn ud over de for landbrugsdriften nødvendige kreaturhegn omkring de dyrkede arealer.

§ 10. De fredede arealer må ikke benyttes til væddeløbs- og motorbane, skydebane, oplags- eller lossepladser, bilophugningsplads eller lignende eller til henkastning af affald.

Offentlig adgang og anlæg i forbindelse med fredningen.

§ 11. Der tillægges almenheden adgang til gående færdsel ad de på kortet viste stier, der dels følger eksisterende veje og dels udlægges i 2 m's bredde. Etablering heraf og afmærkning foretages af fredningsplanudvalget, som i fornødent omfang opsætter møller eller lignende til passage af kreaturhegn. Hegning af stien over matr.nr. 11 a, Neder Feldborg, foretages ligeledes af fredningsplanudvalget, såfremt hensynet til kreaturholdet gør det nødvendigt.

§ 12. Det skal være tilladt fredningsplanudvalget at etablere en ca. 1500 m² stor rastepåds på matr.nr. 3 b, Neder Feldborg, lb.nr. 5, med tilkørsel fra den offentlige bivej - hvilken tilkørselsvej anlægges efter aftale med ejeren - samt 2 vigepladser på hver ca. 1.000 m² på matr.nr. 2 a, Staulund, lb.nr. 10, og matr.nr. 11 a, Neder Feldborg, lb.nr. 1, - alt som vist på vedhæftede kort.

Vigepladserne og rastepådsen med tilhørende adgangsvej vedligeholdes af Aulum-Haderup kommune.

§ 13. Fredningsplanudvalget foretager de i anledning af almenhedens færdsel nødvendige foranstaltninger, opsætter nødvendige affaldsbeholdere, etablerer toiletter og drager omsorg for fjernelse af affald henkastet af publikum samt opsætter ved skiltning nødvendige ordensregler, hvorefter der bl.a. ikke må benyttes åben ild, medtages løse hunde eller laves unødigt støj ved brug af transistorradioer og lignende.

B. Særbestemmelser vedrørende enkelte ejendomme.

Lb.nr. 1. Matr.nr. 11 a, Neder Feldborg, 1 z Staulund - Bent Ø. Dunker. Det skal være ejeren tilladt at dræne og afvande engarealerne, eventuelt ved brug af åben kanal, til almindelig landbrugsmæssig udnyttelse.

Lb.nr. 2. Matr.nr. 8 e, 2 d, Neder Feldborg. Det skal være ejeren tilladt at opføre de for landbrugsdriften nødvendige stalde- og ladebygninger i umiddelbar tilknytning til eksisterende bygninger efter forudgående godkendelse af fredningsnævnet med hensyn til udseende og placering.

Det skal være tilladt fredningsplanudvalget at fjerne den på matr.nr. 2 d etablerede fyrrebeplantning efter 1. april 1976. Det skal være ejeren tilladt inden for det fredede på matr.nr. 2 d, nord for bygningerne, at etablere et ca. 100 m langt nordvest-sydøstgående læhegn med de på stedet naturligt hjemmehørende løvtræarter til delvis erstatning for et 540 m langt læhegn på den modsatte østlige side af stien, mellem denne og Staulund å, hvilket hegn skal fjernes af ejeren inden 10 år. Ejeren er endvidere pligtig til inden 15 år at fjerne den på kortet viste i strid med overfredningsnævnets kendelse af 12. april 1943 etablerede plantning på matr.nr. 8 e, hvorefter arealet, der ikke må gentilplantes, skal overgå til den på stedet naturlige plantevækst.

Lb.nr. 4. Matr.nr. 2 z, 2 c, Neder Feldborg. Det skal være tilladt fredningsplanudvalget at fjerne nåletræshegnet i skellet mellem matr.nr. 2 c og 2 z efter 1. april 1976. Dette gælder dog ikke de ca. 80 m af nåletræshegnet, som ligger umiddelbart vest for "Krathus". Denne del af hegnet samt de 2 vinkelret herpå værende - henholdsvis 40 m og 20 lange hegn - nord for og syd for "Krathus" må gentilplantes som nåletræshegn.

Lb.nr. 5. Matr.nr. 3 b, 3 l, 3 n, 3 g, 3 m, Neder Feldborg. Det påhviler ejeren inden 15 år at fjerne den på kortet viste på matr.nr. 3 l i strid med overfredningsnævnets kendelse af 12. april 1943 etablerede beplantning, hvorefter arealet skal overgå til den på stedet naturlige plantevækst. Det skal være tilladt ejeren at udnytte grusforekomster på det på kortet viste areal af matr. nr. 3 n, således at eventuel gravning skal være afsluttet senest 5 år fra påbegyndelsen, hvorefter graven skal jævnes og tilplantes efter fredningsplanudvalgets anvisning. Det skal endvidere være tilladt ejeren eller fredningsplanudvalget at tilplante de tidligere grusgravningsarealer på matr.nr. 3 n ved anvendelse af de på stedet naturligt hjemmehørende løvtræer og buske.

Lb.nr. 6. Matr.nr. 1 c, 1 a, Girdeskov. Fredningen er ikke til hinder for bibeholdelse af det på matr.nr. 1 a eksisterende dambrug i dets nuværende omfang, jfr. landvæsensnævnets kendelse af 26. juli 1967, men arealerne skal, såfremt de senere måtte overgå til naturtilstand, være undergivet de ovenfor under § 1 og § 2 nævnte regler.

Lb.nr. 9. Matr.nr. 2 e, Staulund. Det skal være ejeren tilladt at opstille lave bure til vildtopdræt i den eksisterende beplantning på arealets nordøstlige del samt at etablere en indtil 750 m² stor andedam - alt efter godkendelse af fredningsnævnet med hensyn til placering, udformning og eventuel slørende beplantninger m.v.

Lb.nr. 10. Matr.nr. 2 a, Staulund. Det skal med fredningsnævnets godkendelse af udseende og placering være tilladt at opføre en løsdriftstald og en ajlekule. Det er ved genplantning af læhegnet på vestsiden af vejen nordvest for ejendommens bygninger tilladt at anvende træarter efter frit valg.

Påtaleret tilkommer fredningsnævnet, fredningsplanudvalget og naturfredningsrådet.

III. Erstatninger.

De af fredningsnævnet tilkendte erstatningsbeløb godkendes, bortset fra erstatning ydet for dyrkbar hede samt de særligt tilkendte beløb vedrørende ejendommen lb.nr. 2, (fjernelse af hegn) og ejendommen lb.nr. 10, (mistede dambrugsmuligheder), idet disse erstatningsbeløb efter overfredningsnævnets opfattelse er for høje. Overfredningsnævnet har herefter tilbudt de nedenfor i konklusionen ud for hver ejendom anførte erstatningsbeløb - ialt 112.780 kr. - hvilke alle er blevet accepterede af ejerne.

Det er endvidere besluttet at tilkende De samvirkende danske Landboforeninger, der har repræsenteret de 11 ankende ejere, et omkostningsbeløb på 1.000 kr.

Iøvrigt vil den indankede kendelse være at stadfæste.

2 kort nr. 2228/74 udvisende de fredede arealer, der ialt udgør ca. 125 ha, hvoraf ca. 40 ha er fredet ved overfredningsnævnets kendelse af 12. april 1943 om fredning af Cindeskov Krat, er vedhæftet nærværende kendelse. Fredningskendelsen af 12. april 1943 er herefter bortfaldet.

T h i b e s t e m m e s :

Den af fredningsnævnet for Ringkøbing amts fredningskreds den 29. marts 1974 afsagte kendelse om ændring og udvidelse af fredning af Gindeskov Krat med omgivelser, Haderup sogn, stadfæstes med de af det foranstående følgende ændringer.

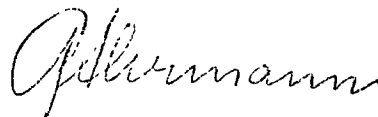
I erstatning udbetales:

lb. nr.	E j e r	Matr.nr. alle af Haderup sogn	Frednings- erstat- ning kr.
1.	Bent Østergaard Dunker	11 <u>a</u> , Neder Feldborg, 1 <u>z</u> , Staulund	12.000
2.	Mogens Halbye	8 <u>e</u> , 2 <u>d</u> , Neder Feldborg	24.000
3.	Bent Hammershøi	7 <u>a</u> , Neder Feldborg	11.000
4.	Hans H. Kristensen og Preben Løv	2 <u>z</u> , 2 <u>c</u> , Neder Feldborg	21.000
5.	Arno Bareuther	3 <u>b</u> , 3 <u>l</u> , 3 <u>n</u> , 3 <u>g</u> , 3 <u>m</u> , Neder Feldborg	16.000
6.	Ernst Bareuther	1 <u>c</u> , 1 <u>a</u> , Ginde- skov, Grove sogn	3.010
7.	Evald Jacobsen	1 <u>a</u> , Staulund	350
8.	Kristen Henry Madsen	2 <u>c</u> , 2 <u>f</u> , Stau- lund	3.850
9.	Kaj Oluf Pedersen	2 <u>e</u> , Staulund	1.680
10.	Anders Hauge Nielsen	2 <u>a</u> , Staulund	18.000
11.	J. Leding	2 <u>l</u> , 2 <u>p</u> , Stau- lund	1.610
12.	Henry Foldager	2 <u>b</u> , 2 <u>d</u> , Stau- lund	280
			112.780
13.	Omkostninger: De samvirkende danske Landboforeninger		1.000
			113.780

Erstatningsbeløbene - bortset fra omkostningsbeløbet - forrentes med 11 % p.a. fra nævnskendelsens dato den 24. marts 1974 til anvisning, der har fundet sted den 17. december 1974. Erstatningsudgiften udredes med 3/4 af statskassen og 1/4 af Ringkøbing amtsråd.

Ved tinglysning af nærværende kendelse vil overfredningsnævnets kendelse af 12. april 1943 om fredning af Gindeskov Krat være at aflyse.

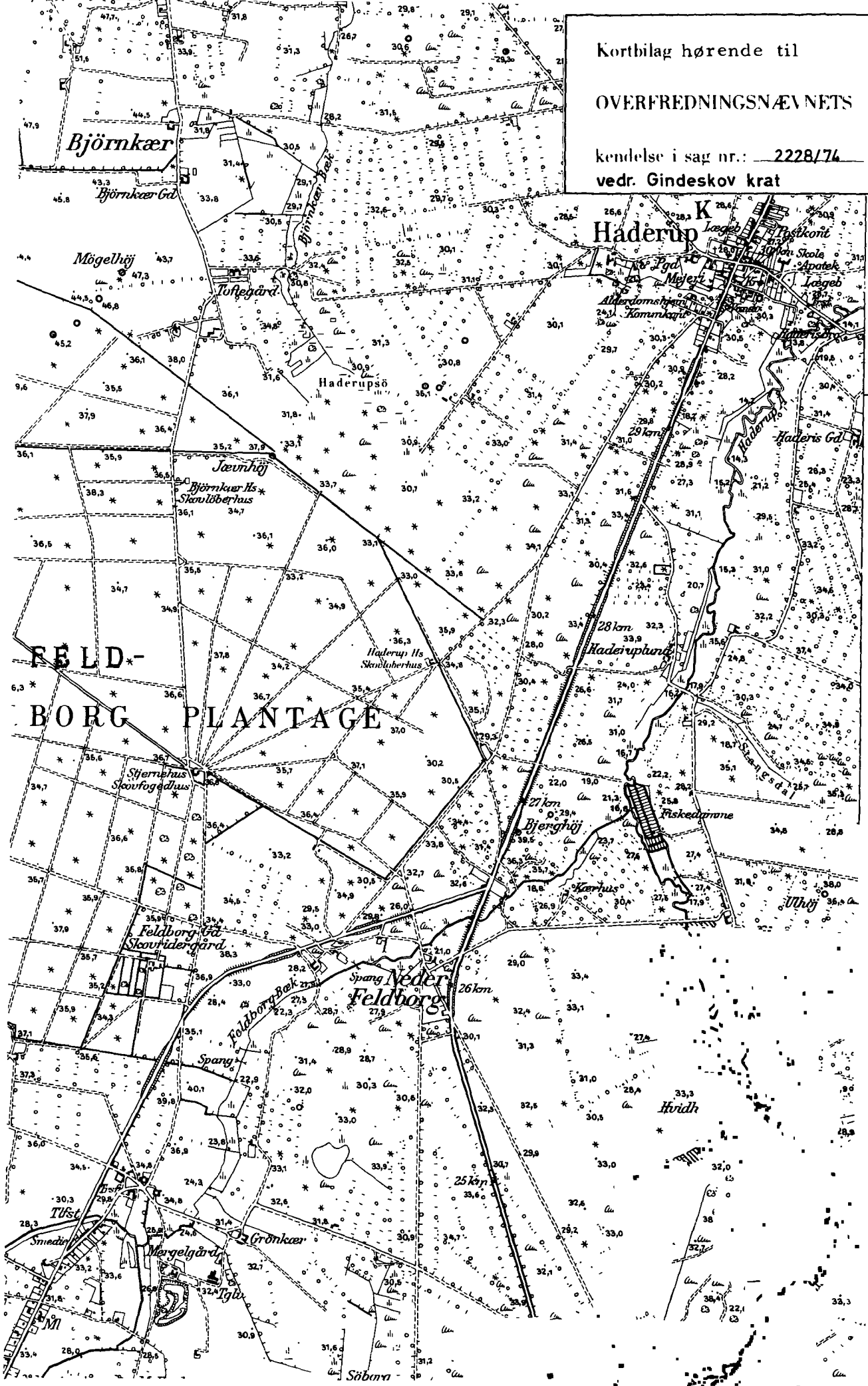
Udskriftens rigtighed
bekræftes.



G. Hermann

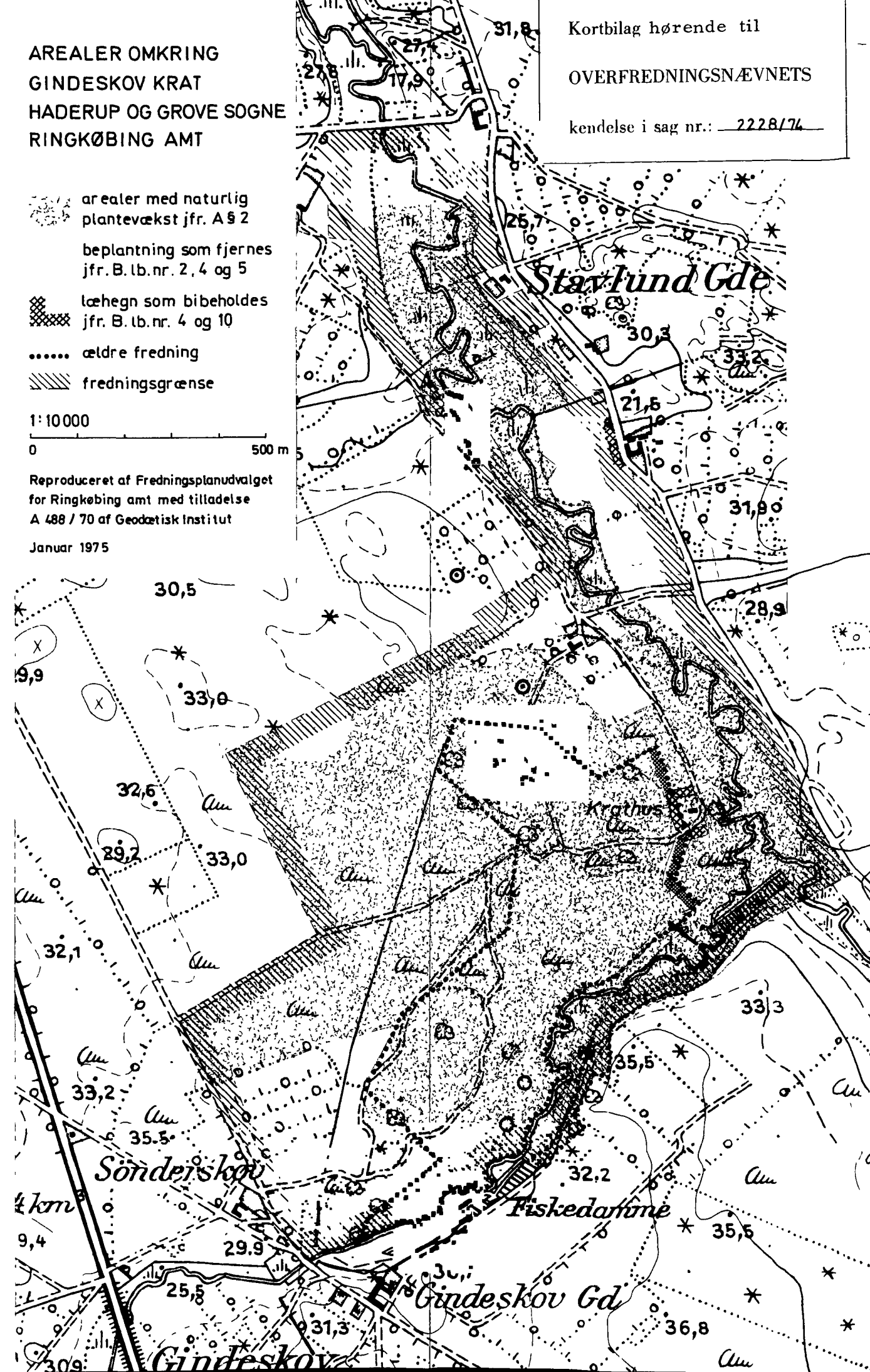
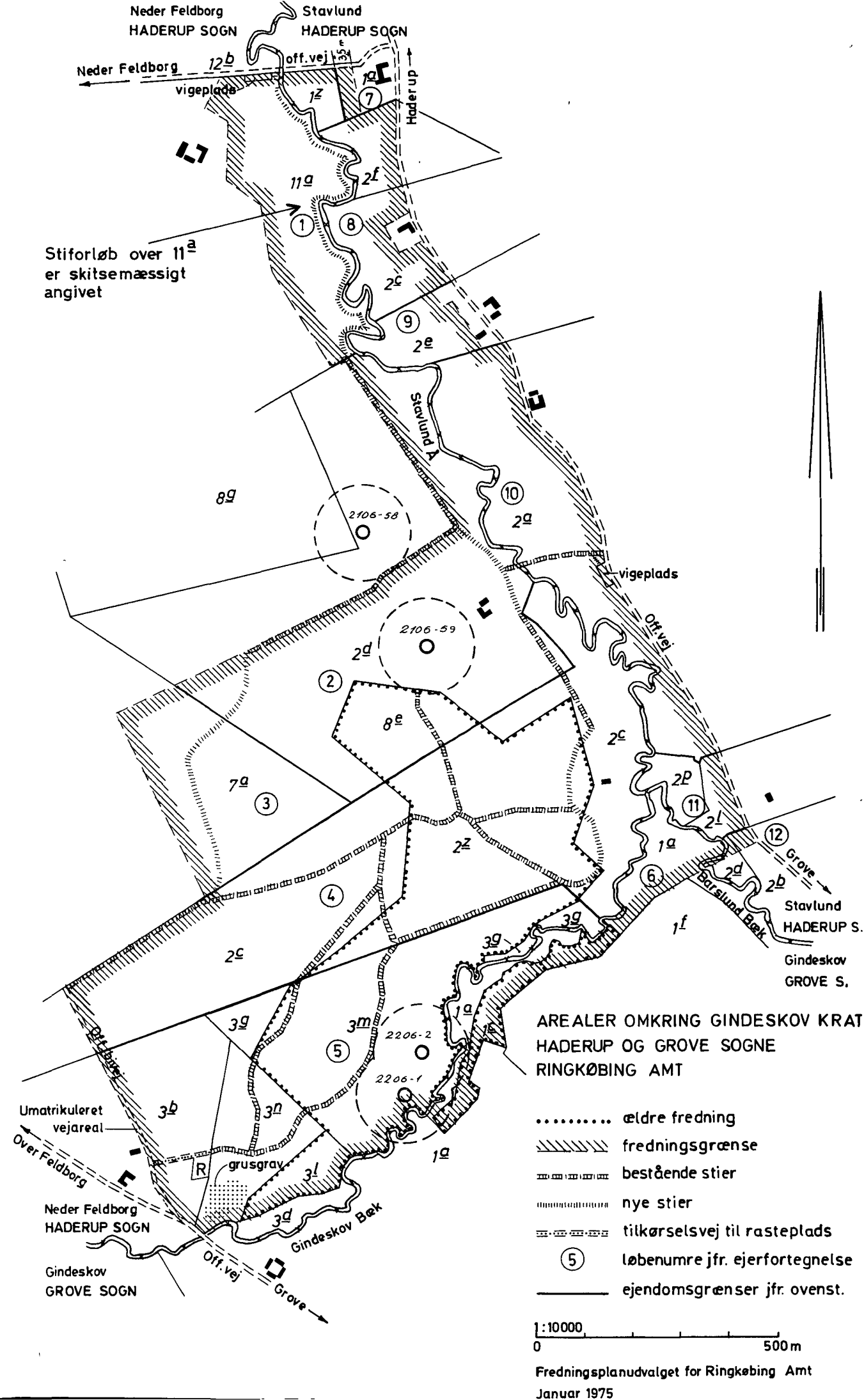
Kortbilag hørende til
OVERFREDNINGSNÆVNETS

kendelse i sag nr.: 2228/74
vedr. Gindeskov krat



1:25000 1115 II NØ Haderup (udsnit)

Reproduceret af Fredningsplanudvalget for Ringkøbing Amt
med tilladelse A 488/70 af Geodætisk Institut.



OVERFREDNINGSNÆVNET>

AFLYST

U d s k r i f t

af

OVERFREDNINGSNÆVNETS KENDELSESPROTOKOL.

Aar 1943, den 12. April, afsagde Overfredningsnævnet paa Grundlag af mundtlig og skriftlig Votering følgende

K e n d e l s e

i Sagen Nr. 459/41 angaaende Fredning af "Gindeskov Krat" i Haderup og Grove Sogne, Ginding Herred, Ringkøbing Amt.

Sagen er overfor Naturfredningsnævnet for Ringkøbing Amtsrads-kreds rejst af Danmarks Naturfredningsforening og støttet af Naturfredningsraadet. Fredningen er ønskelig særlig af landskabelig æstetiske Hensyn som af videnskadelige Grunde. Krattet er den eneste større Rest af Naturskov paa Karup Hedeplade, og dets frodige bundvegetation er den typiske for Jydske Egekrat.

Sagen er i Henhold til Naturfredningslovens § 19, 3. Stk., forelagt Overfredningsnævnet af Naturfredningsnævnet, som efter forudgaaende foreløbige Kendelser den 23. September 1941 har afsagt endelig Kendelse om Fredningen.

Fredningen gaar med enkelte Undtagelser ud paa, at der paa de fredede Arealer ikke maa fældes Løvtræer af nogen Art uden efter Anvisning af Statens Skovrider i Haderup, og Anvisningen skal være godkendt af Naturfredningsraadet.

De paa Arealerne voksende Gran- og Fyrretræer vil være at fjerne af Ejerne inden 3 Aar fra Kendelsens Afsigelse, og ny Plantning af Naaletræer er forbudt.

Plantelivet paa Arealerne vil være at frede, saaledes at der ikke maa tages Planter med Rod derfra.

Over Arealerne maa ikke trækkes Traadledninger af nogen Art.

Paa Arealerne maa der ikke graves efter Sand eller Grus og ikke opføres nogen Bebyggelse.

Den gennem Krattet løbende Aa maa ikke reguleres.

Der gives Offentligheden Adgang til Færdsel ad de paa Arealerne værende Veje og Stier.

Det fredede omfatter Dele af følgende Ejendomme, nemlig:

ha	Matr.Nr.	Ejer(e)
15,3000	af 2c Neder Feldborg By, Haderup Sogn,	E.Tegne Hansen og F.Løv,
1.5420	- 3b - - - - -	, Alfred Meedom,
15,1500	- 3g - - - - -	, Poul Jensen Poulsen,
3,8000	- 8b,8c - - - - -	, Fru Helga Andersen,
2,5550	- 1a Gindeskov, Grove Sogn,	Laust Hansen.

Med de 4 sidst nævnte Ejere har Fredningsnævnet sluttet Forlig om Erstatning saaledes:

Poul Jensen Poulsen og Fru Helga Andersen 100 Kr. pr. ha, Alfred Meedom ligeledes med et Tillæg af 50 Kr., fordi der i hans Areal er Grus, og Laust Hansen ligeledes 100 Kr. pr. ha, dog mindst 300 Kr.

Med Herrerne Tegne-Hansen og Løv, der har Bolig i København har der efter Anmodning af Fredningsnævnet været forhandlet om Erstatning af Formanden for Overfredningsnævnet. Da de stillede vis Krav, som man ikke fuldtud kunde imødekomme, blev Erstatningen til dem ved Forretning, afholdt den 25. September og 30. Oktober 1941, af Taksationskommissionen vedrørende Naturfredning fastsat til 100 Kr. pr. ha af det fredede Areal.

Grænserne for det fredede Område er afmærket på medfølgende af Landinspektør Stampe-Danielsen i Februar 1943 udarbejdede Kort, og Erstatningerne udgør ifølge den af Landinspektøren foretagne Erstatningsberegning i alt Kr. 3929,20. Heraf tilkommer:

Tegne-Hansen og Løv.....	Kr. 1530,00
Alfred Meedom	- 204,20
Poul Jensen Poulsen.....	- 1515,00
Helga Andersen	- 380,00
Laust Hansen	- <u>300,00</u>
Ialt Kr. 3929,20	

Overfredningsnævnet har den 3. Juli 1941 besigtiget de fredede Arealer og fundet Fredningen af disse ønskelig, og da man i det væsentlige kan tiltræde det i Nævnets Kendelse udtalt vil denne være at stadfæste, dog under Hensyn til, at der er hængaet ret lang Tid efter Kendelsens Afsigelse, med følgende Ændringer:

1) Den ved Kendelsen fastsatte Frist for Fjernelse af
Naaletræer vil være at regne fra Datoen for Overfredningsnævnets
Kendelse.

2) Der tillægges Grundejerne 4 % Rente af Erstatningsbe-
løbene fra den 23. September 1941.

T h i b e s t e m m e s :

Den af Naturfredningsnævnet for Ringkøbing Amtsrædsreds
den 23. September 1941 afsagte Kendelse angående Fredning af
"Gindeskov Krat" vil være at stadfæste med de forannævnte Ændringer.

Af de Grundejerne tillagte Erstatninger udredes Halvdelen
af Statskassen, den anden Halvdel af Amtsfonden.

P.O.V.

Frederik V. Petersen.

FREDNINGSNÆVNET >

U d s k r i f t

af

protokollen for fredningsnævnet for Ringkøbing amts fredningskreds

År 1974 den 29. marts blev i sagen:

R.A.F. 285/1968

Sag angående ændring og udvidelse af
fredning af Gindeskov Krat med om-
givelser, Haderup sogn,

afsagt sålydende

k e n d e l s e :

CITERET
FULDT UD
I OFN K.
AF 7/3 1975

FREDNINGSNÆVNET >

x

reguleringsblad
nr. 2166-2206

REG. NR. 806
13/9 1941

U D S K R I F T

af

Protokollen for Fredningsnavnet for Ringkøbing Amt.

AFLYST

Aar 1941 den 23. September Kl. 13 holdt Naturfredningsnavnet for Ringkøbing Amtsrads-kreis møde paa Højskolehjemmet i Holstebro. Mødt var Formanden, Dommer Grum-Schwensen, Amtsrads-medlem Søren Kjergaard, Sjørvad, Gaardejer Barslund for Haderup Sogn og Gaardejer Niels Larsen for Grove Sogn.

Foretaget blev: Fredningssag om Gindeskov
Krat i Haderup og Grove
Sogne.

.....

Ingen Ejere var mødt. Navnet forhandlede derefter Sagen og vedtog derefter enstemmigt saalydende

K e n d e l s e :

Den under 13. April d.A. afsagte Kendelse i Sagen, der i sin Helhed skal vare gældende for Fredningen, suppleres med følgende Bestemmelser.

Arealet, der skal fredes, udmaales af en Landinspektør, saaledes at hele det paa det i Sagen fremlagte Kort med rødt skraverede Areal medtages, med Undtagelse af Arealet paa Matr. Nr. 3b, hvor der alene medtages en kile mod Øst. Den nye Grænse er indtegnet paa Kortet.

Til Ejerne Poul H. Poulsen, Helga Andersen, Alfred Meedom og Laust Hansen ydes derefter de i Kendelsen nævnte Erstatninger, beregnede efter Udmaalingen.

Med samtlige disse Ejere er der truffen forligsmæssig Ordning, og de har frafaldet Anke til Overfredningsnavnet.

For saavidt angaar Ejerne af Matr. Nr. 2c, de Herrer Fabrikanter Tegne-Hansen og Løw, vil den dem tilkommende Erstatning være at fastsætte af Taksationskommissionen i Fredningssager, hvorved bemærkes, at de har frafaldet Pilsigelse til Forhandling med Taksationskommissionen.

Af de Erstatningsbeløb, der saaledes vil blive at udrede, udbetales, for saa vidt Beløbene overstiger 300 Kr., 50% til Pant-havere i Ejendommene, saafremt anden Ordning ikke træffes med disse, og saaledes at Beløbet tilfalder 1. Prioritetshaver, og derefter, hvis denne giver Afkald paa Afbetaling den følgende i Prioritetsrækken. Beløbet indtil 300 Kr. udbetales direkte til Ejeren.

Fredningens Indhold bestemmes saaledes:

Paa det fredede Areal maa ikke faldes Løvtræer af nogen Art uden efter foregaaende Anvisning af Statens Skovridder i Haderup, og Anvisningen vil være at godkende af Naturfredningsraadet.

De i Arealet voksende Gran og Fyrretræer vil være at bevare af Ejerne inden 3 Aar fra Kendelsens Afsigelse, og ny Plantning af Naaletræer er forbudt.

Plantelivet paa Arealet vil være at frede, saaledes at der ikke maa tages Planter med Rod i dette.

Over Arealet maa ikke trækkes Raadledninger af nogen Art.

I Arealet maa der ikke graves efter Sand eller Grus og der ikke opføres nogen Bebyggelse.

Der gives Offentligheden Adgang til Færdsel ad de i Arealet værende Veje og Stier.

I foranstaaende Bestemmelser gøres dog følgende Undtagelse for Matr. Nr. 2c's vedkommende. Den paa dette Matr. Nr. beliggende Bebyggelse maa fremdeles bestaa, og der maa foretages for den nødvendige Udvidelse og Ombygning af Ejendommen. Adgangsvejen til den Ejendom maa reguleres og forbedres, og der maa langs med denne Vej føres Ledninger for Lys og Telefon til Ejendommen.

De Ejere, der er indgaaet paa forligsmæssig Ordning, har ligeledes forpligtet sig til ikke at regulere Haderup Aa paa dennes Løb forbi det fredede Krat, og det bestemmes derfor yderligere, at dette Aaløb ikke maa reguleres.

Retten til Paatale med Hensyn til denne Fredning tilkommer Fredningsnavnet for Ringkøbing Amtsrådsreds.

Saasnart Opmaaling har fundet Sted vil Erstatningsbeløbene være at udregne og udbetale, og Kendelsen vil være at tinglase paa de ovennævnte Ejendomme under Vedlæggelse af et Kort over det fre-

dede Areal.

Opmaalingen vil vare at foretage af Landinspektør Stampe
Danielsen i Holstebro.

T h i b e s t e m m e s :

Gindeskov Krat bestaaende af Arealer af Matr. Nr. 2c, 3b,
3g, 8b og 8c Neder Feldborg, Haderup Sogn og Matr. Nr. 1a Gindeskov
Grove Sogn, vil vare at frede paa de ovenfor anførte Vilkaar.

d. 23. September 1941.

Grum-Schwensen

Søren Kjergaard

E.J. Barslund

Niels Chr. Larsen

FREDNINGSNÆVNET >

U D S K R I F T

af

Protokollen for Fredningsnævnet for Ringkøbing Amtsrådsreds.

19/4 1941
AFLYST

Aar 1941 den 19. April Kl. 13 holdt Naturfredningsnævnet for Ringkøbing Amtsrådsreds møde paa Højskolehjemmet i Herning. Mødt var Formanden Dommer Grum-Schwensen, Ringkøbing, det af Amtet valgte Medlem, Amtsrådsmedlem Søren Kjærgaard og de for Haderup og Grove Kommune valgte Medlemmer, Gaardejer Barslund og Gaardejer Niels Larsen.

.....
Kommissionen optog derefter Sagen og afsagde i denne følgende foreløbige

K e n d e l s e:

Gindeskov Krat, bestaaende af Arealer af
Matr. Nr. 2c Neder Feldborg tilh. Tegne Hansen og Løw

-	-	3b	do.	-	Alfred Meedom
-	-	3g	do.	-	Poul Hansen Poulsen
-	-	8b og 8c	do.	-	Helga Andersen og
-	-	1a	Gindeskov	-	Laust Hansen

vil være at frede, saaledes at Arealet, der fredes, vil være at kortlægge af en Landinspektør.

For Fredningen betales der følgende Erstatninger.

Til Poul H. Poulsen og Helga Andersen betales 100 Kr. pr. ha, der omfattes.

Til Alfred Meedom betales samme Beløb plus yderligere 50 Kr. for et Grusareal.

Til Laust Hansen ligeledes samme Erstatning, dog mindst 300 Kr.

I Fredningen er indbefattet, at Aaens Løb ikke maa reguleres.

Kommissionen vil tilbyde Tegne-Hansen og Løw samme Erstatning, og saafremt de ikke vil indgaa herpaa, vil Sagen være at afgøre efter Vurdering.

Fredningens Indhold vil være følgende: Paa det fredede Areal maa ikke fældes Løvtræer af nogen Art uden efter forudgaaende Anvisning.

Derimod vil resterende Gran og Fyr være at fjerne af Ejerne. Til at gøre dette indrømmes der Ejerne en Frist af 3 Aar.

Plantelivet i Arealet vil være at frede, saaledes at der intet maa fjernes af Bundfloraen.

I det fredede Areal maa ikke graves efter Grus eller Sand. Arealet maa ikke bebygges.

Over Arealet maa ikke trækkes Telefon- Lys- eller andre Ledninger. Der gives Offentligheden Adgang til Færdsel ad gaaende Veje og Stier.

Endelig Kendelse vil være at afsige, naar Opmaaling er samt forhandling med Lodsejernes Kreditorer har fundet Sted - saaledes Sagen har været forelagt Overfredningsnavnet til Godkendelse.

Saaledes passeret.

Grum-Schwensen	Kristian Jensen
Jøren Kjargaard	Niels Chr. Larsen
N.C.J. Barslund	

DISPENSATIONER>

Afgørelser – Reg. nr.: 00806.00

Dispensationer i perioden: 25-04-1947 - 04-12-2006

AFLYST

U d s k r i f t

af

OVERFREDNINGSNÆVNETS KENDELSESPROTOKOL.

Aar 1947 den 25. April afseede Overfredningsnævnet paa Grundlag af skriftlig Votering følgende

K e n d e l s e

i Sagen Nr. 459/1941 angaaende Ændring i Overfredningsnævnets Kendelse af 12. April 1941 vedrørende Fredning af Gindeskov Krat i Haderup og Grove Sogne, Ginding Herred, Ringkøbing Amt.

I den af Overfredningsnævnet den 12. April 1941 afseede Kendelse er det bestemt, at de paa de fredede Arealer voksende Gran- og Fyrretræer vil være at fjerne af Ejerne inden 3 Aar fra nævnte Kendelses Afsigelse.

I Skrivelse af 23. September 1946 har Fredningsnævnet meddelt, at man ved et Eftersyn af Arealerne har konstateret, at den paabudte Fjernelse ikke har fundet Sted i tilnærmelsesvis fuldt Omfang. Nævnet har indhentet en Erklæring fra Statens Tilsynsførende med de private Skove, som bl.a. udtaler at der, da det i Øjeblikket er umuligt at skaffe Arbejdskraft til Naaletræernes Fjernelse, bør gives Lodsejerne endnu 2 - 3 Aars Frist til Fjernelsen.

Overfredningsnævnet finder herefter at den fornævnte Frist for Fjernelsen bør forlænges indtil den 1. Oktober 1948.

T h i b e s t e m m e s:

Fristen for Fjernelsen af de paa de ommeldte Arealer voksende Gran- og Fyrretræer forlænges til 1. Oktober 1948.

P.O.V.

Poul Andersen.

FREDNINGSNÆVNET

Modtaget i
Skov- og Naturstyrelsen

FOR

RINGKØBING AMTS FREDNINGSKREDS

- 9 OKT. 1990

Ringkøbing, den 8. oktober 1990.
R A T 196/1990.DOMMERKONTORET TELEFON 07 32 14 11
6950 RINGKØBING

Nævnet har d.d. tilskrevet Aulum-Haderup kommune, Teknisk forvaltning, 7490 Aulum, således:

"Vedrørende til- og ombygning af driftsbygninger på matr.nr. 2p Ndr. Feldborg by, Haderup, beliggende Staulundvej 18, 7540 Haderup, tilhørende Mogens Halbye, Trongårdsparken 127, 2800 Lyngby.

Nævnet meddeler herved i medfør af naturfredningslovens § 34 og § 47a tilladelse til forlængelse af den nye stald med ca. 8 meter i overensstemmelse med de modtagne bygningstegninger i tilslutning til en fjernelse af den gamle stald. Det henstilles i forbindelse hermed, at det nye tag bliver i mørke, ikke-reflekterende farver.

Tilladelsen bortfalder, såfremt den ikke er udnyttet inden 5 år fra tilladelsens meddelelse, jfr. naturfredningslovens § 64a.

Det bemærkes, at ansøgeren ikke herved er fritaget for at søge eventuelle andre tilladelser, som lovgivningen måtte kræve.

Afgørelsen kan efter naturfredningslovens § 58 indbringes for overfredningsnævnet (adr. Slotsmarken 15, 2970 Hørsholm) af bl.a. ansøgeren og forskellige myndigheder.

Klagefristen er 4 uger fra den dag, afgørelsen er meddelt den pågældende klageberettigede.

En tilladelse kan ikke udnyttes før udløbet af klagefristen. Er klage iværksat, kan tilladelsen ikke udnyttes, medmindre den opretholdes af overfredningsnævnet."

Hvilket herved meddeles.

./. Kopi af ansøgningen samt kortbilag vedlægges.

Med venlig hilsen
p. n. v.


Løbjerg Nielsen

Skov- og Naturstyrelsen,
Slotsmarken 13,
2970 Hørsholm.

Miljøministeriet

Skov- og Naturstyrelsen

J.nr. SN 1211/11-0015

Akt. nr. 1

B. 4



Sendes til	Anføres ved henvendelser						
Ringkøbing Amtskommune Teknik- og Miljøforvaltningen Landskabsafdelingen Damstrædet 2, Postboks 154 6950 Ringkøbing	Ejendomsnummer	Bygn nr	Upp nr	Vejkode	Husnr	B	
	015286			7561	18		
	Etage	Side/dørnr	Ejerlejlighedsnummer	Byggesagsnummer			
				5291			
Fremsendelse af byggesag til høring							

I forbindelse med ansøgning, modtaget ovennævnte dato, om tilladelse til på ejendommen

Vejnavn (stednavn)	Husnummer
Staulundvej	18
Matrikelbetegnelse	
2 P Ndr. Feldborg by, Haderup	

at foretage følgende byggearbejder

Arbejdets art
Nedrivning, tilbygning og ombygning af driftsbygninger

anmodes om udtalelse om vedlagte sag.

Der henvises specielt til			
Ejendommen er pålagt landbrugspligt og er omfattet af Gindeskov Krat fredningen.			
Omfang og art af bygningsændringer fremgår af vedlagte beskrivelse og tegninger.			
Miljøministeriet, J. nr. SN 1211/11-0015 - 9 OKT. 1990 Akt. nr. 7			
<table border="1"> <tr> <td> RINGKØBING AMTSKOMMUNE TEKNISK OG MILJØFORVALTNING </td> </tr> <tr> <td>23 AUG. 1990</td> </tr> <tr> <td>870-53-1-651-3-90</td> </tr> </table>	RINGKØBING AMTSKOMMUNE TEKNISK OG MILJØFORVALTNING	23 AUG. 1990	870-53-1-651-3-90
RINGKØBING AMTSKOMMUNE TEKNISK OG MILJØFORVALTNING			
23 AUG. 1990			
870-53-1-651-3-90			

Sagen bedes sammen med udtalelsen returneret hertil

Da'ø	Underskrift
22.08.90	 Gunner Frølund

MOGENS HALBYE
VIRKSOMHEDSANALYSE & VIRKSOMHEDSSTRATEGI

Trongårdsparken 127 · 2800 Lyngby · Tlf. 42 88 06 67 · Fax +45 42 93 08 85

RINGKJØBING AMTSPROJEKT TEKNIK OG MILJØKONTROL
23 AUG. 1990

Lyngby 13.8.1990.

Ombygning af udbygning
Staulundvej 18
7540 Haderup.

Taget på såvel "ny" som "gammel" stald skal udskiftes, da pandepladerne i begge tilfælde ikke længere kan males med fornuft.

Det er herved samtidig et spørgsmål, om det kan betale sig at gøre noget ved den gamle stald, som formentlig er over 150 år gammel, hvor loftet over bjælkerne overalt er råddent, og hvor gammel "kostald" med fodertrug, opdelinger osv. osv. er uden værdi, så selv en indvendig rydning af det hele med samtidig bevarelse af ydermure, er en utilfredsstillende løsning, som ikke har noget varigt perspektiv, udover at skønnes særdeles bekostelig.

Som et alternativ kan man rydde den gamle stald totalt og forlænge den nye stald med ca. 8 meter, hvilket reducerer de samlede udbygninger med 50 m².

I den forlængede stald kan vi rumme stiger, værktøj, redskaber, sprøjte, bygningsmaterialer, brænde, motorsav osv. osv.

Som det fremgår af vedlagte tegning er ændringen tænkt som følger :

1. Den nye stald bevares uændret, men pandepladerne erstattes af nye blanke plader.
2. Vinduer fortsættes i nuværende typer, og døren til staldforlængelsen bliver af samme udførelse som døren til stuehuset.
3. I stedet for pandeplader i gavlene lukkes med træ som på stuehuset, så udseendet harmoniseres.
4. Stalden er med een slags røde sten, og en forlængelse vil med sikkerhed give en anden slags sten, mens stuehuset vil stå med en tredje sten. Stalden hvidskures i stedet ned til den sorte sokkel, som bevares på østsiden.
5. Den nuværende gravede brønd for østenden af den gamle stald, som ikke kan betragtes som "sund", opfyldes, og i stedet anlægges en boring ud for forlængelsen af den nye stald som vist på tegningen.
6. Gårdspladsen afgrænses mod syd ca. ved den sydlige mur i gamle stald med sveller eller lignende i ca. 0,5 meters højde, så gårdspladsen ser ordentlig ud med ny belægning af grus(ral).

7. Det er ikke tanken, at der skal være loft i forlængelsen af den nye stald, så tagkonstruktionen skal bære sig selv og taget, men ikke mere. Den viste tagkonstruktion skal tages som en signatur, da jeg ikke har gennemregnet den.

8. I staldforlængelsen anbringes et gulv afløb indenfor døren, og det får tilslutning til eksisterende afløb fra nye stald, ligesom vand fra den nye brønd skal føres ind i staldforlængelsen, samt over til stuehuset.

ApS reg nr 39815

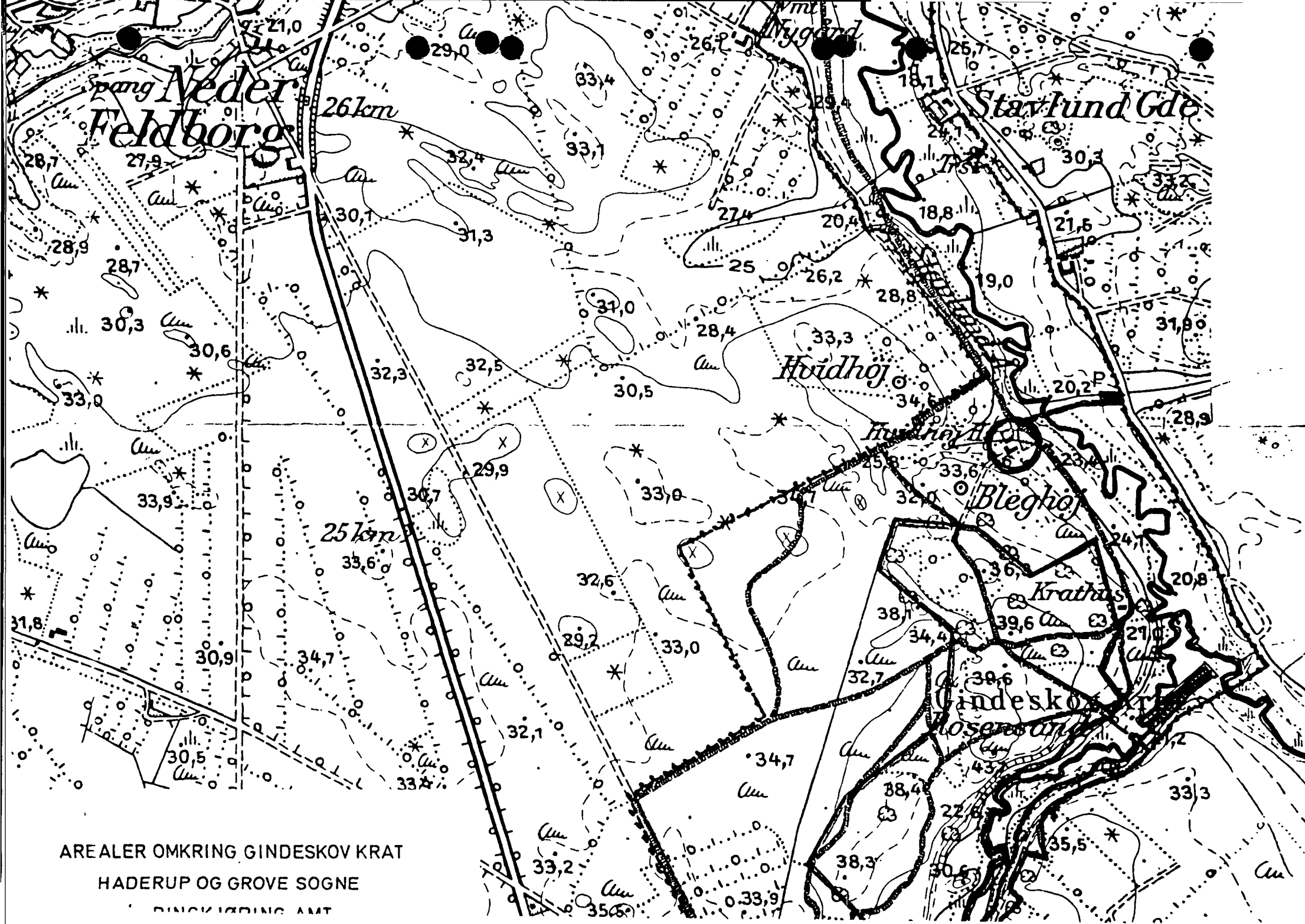
Mogens Halbye
B.R.T. 196/90

Akt. nr

- 9 OKT. 1990

Miljøministeriet, J. nr. SN

12/11/1990



Niderfeldborg

Stavlund Gde

Hvidhøj

Blegghøj

Gindeskov

AREALER OMKRING GINDESKOV KRAT
HADERUP OG GROVE SOGNE
DINCKLØBING AMT

FREDNINGSNÆVNET

21 JAN. 1991

FOR

RINGKØBING AMTS FREDNINGSKREDS

Ringkøbing, den 17. januar 1991.
RAI 215/1990.

DOMMERKONTORFT TELEFON 07 32 14 11

6950 RINGKØBING

Nævnet har d.d. tilskrevet Vestjydsk Skovdyrkerforening, Engholmvej 1, 7500 Holstebro, således:

"Vedrørende tilplantning af ejendommen matr.nr. 3b m.fl. Neder Feldborg, Haderup, tilhørende Erna Meldgaard Bareuther, Herregårdsparken 5, III th., 7400 Herning.

Efter en besigtigelse, hvori foruden nævnets medlemmer deltog repræsentanter for Ringkjøbing amtskommunes landskabsafdeling, Danmarks Naturfredningsforenings lokalkomiteé, Vestjydsk Skovdyrkerforening samt ejer v/ ægtefælle, meddeler nævnet herved i medfør af naturfredningslovens § 34 afgørelse som nedenfor bestemt.

I skrivelse af 29. marts 1990 til Ringkjøbing amtskommune har Vestjydsk Skovdyrkerforening på vegne ejeren af ovennævnte ejendom fremsendt et forslag til beplantning af ejendommen med løvtræ på en måde, hvorved de i et vedhæftet bilag med 1-6 markeret område tilplantes med eg og således, at de store læhegn med sitkagran fjernes, når egene er oppe i 1-2 meters højde. I skrivelse af 28. september 1990 til Vestjydsk Skovdyrkerforening har Ringkjøbing amtskommune anført, at man ikke har noget at indvende imod, at den ikke fredede del af ejendommen tilplantes i overensstemmelse med den fremsendte beplantningsplan, men at amtsrådet finder, at det vil være i strid med fredningens intentioner at tilplante de fredede arealer, idet fredningen sigter mod at bevare det oprindelige egekrat og dets omgivelser.

Ved skrivelse af 2. oktober 1990 til fredningsnævnet har Vestjydsk Skovdyrkerforening på ejerens vegne ansøgt om dispensation fra fredningen til det anførte formål.

Under besigtigelsen har nævnet konstateret, at de omhandlede områder 1-5 henligger som dyrket landbrugsareal, der er adskilt i marker ved levende hegn, medens området 6 er et hedeareal i området nærmest egekrattet, medens de som a og b markerede områder længere borte fra egekrattet er bevokset med rødgran, hvoraf mange er udgået, dels med nogen løvbe-

Miljøministeriet

ad: Skov- og Naturstyrelsen

J.nr. SN 1211/11-0001

Akt. nr. 30.

Bil. 4 ✓

215
34

væksning. Områderne 1-6 er beliggende indenfor det areal, der er fredet ved Overfredningsnævnets kendelse af 7. marts 1975 om ændring og udvidelse af fredning af Gindeskov Krat med omgivelser. Selve egekrattet er beliggende umiddelbart øst for området.

Under besigtigelsen har ansøgeren til støtte for begæringen anført, at ejendommen ikke længere er bæredygtig som landbrug, og at der ved plantning af eg i området vil ske en naturlig udvidelse af det fredede egekrat, hvilket vil ske ved, at kultivering finder sted med agern, der er indsamlet i krattet. Denne beplantning vil således understøtte hensigterne om at bevare egekrattet, idet dette herved vil blive udvidet, og de store læhegn, der nu begrænser udsynet mod egekrattet, vil blive fjernet efter en kortere periode. Ganske vist er der i fredningens bestemmelser forbud mod at beplante arealet, men initiativet til denne fredning blev taget af den daværende ejer af arealet Arno Bareuther, idet formålet var at undgå fremtidig juletræsdyrkning på arealet, hvorimod ingen kunne forestille sig, at man på et tidspunkt ønskede at tilplante området med egetræer. Rødgranerne i område nr. 6 er i en meget dårlig tilstand, og det vil forøge den landskabelige værdi generelt, at der tilplantes med egetræer.

Under sagen har amtskommunen ikke villet anbefale, at det fredede område tilplantes, og Danmarks Naturfredningsforenings lokalkomiteé har udtalt, at man finder, at en tilplantning af det fredede område, som er mærket med nr. 1-5, vil forringe området som helhed og ødelægge udsynet over det åbne land ved krattet. Man har ikke noget imod, at området dyrkes som nu, men skal der ændres på det, bør området have lov til at springe i lyng, der bør plejes, så det ikke springer i skov.

Nævnet skal anføre:

Det hedder i fredningen under pkt. 2, at arealerne må udnyttes som hidtil til landbrugsmæssig drift, eller må, bortset fra nogle nærmere angivne arealer, forblive træbevoksede. Det hedder endvidere under pkt. 6, at andre plantninger, herunder læhegn og lignende, må bibeholdes, dog således at nåletræer, efterhånden som disse går ud, kun må erstattes med de på stedet naturligt hjemmehørende løvtræarter. Gentilplantning skal godkendes af fredningsnævnet. Endelig hedder det i pkt. 7, at der ikke må etableres nye beplantninger, bortset fra nogle nærmere konkret angivne områder. Nævnet finder, at en gentilplantning i det område, der er anført i bilagsmaterialet som nr. 6, vil være i overensstemmelse med fredningens formål, jfr. fredningens pkt. 6, for så vidt angår den del, der i forvejen er beplantet med træer, således at næv-

net tillader, at denne del af området gentilplantes med eg i stedet for den nu eksisterende beplantning. Derimod kan nævnet under ingen omstændigheder godkende en tilplantning i det område, hvor der er hede, der adskiller den omhandlede beplantning fra egekrattet. Nævnet kan ej heller godkende en beplantning med eg i områderne, der er anført i bilagsmateriale som nr. 1-5, og som i dag drives landbrugsmæssigt, og dette gælder, uanset at tilplantningen sker med eg af samme karakter som den egebevoksning, der findes i egekrattet. Nævnet lægger herved vægt på, at egekrattet er et naturligt skabt egekrat af meget gammel dato, og at det er fredningens formål bl.a. at bevare udsynet mod dette. Selv om hindringen af udsynet måtte ske ved plantning af egetræer af samme karakter, således at udsigten mod det oprindelige egekrat afløses af en udsigt mod den nu etablerede beplantning, vil denne beplantning være en kunstig skabt bevoksning, der ikke vil kunne opfylde de landskabsmæssige og kulturmæssige formål, der er tilsigtet med fredningskendelsen, og hvor bevarelse af de åbne omgivelser om det gamle oprindelige egekrat er af afgørende betydning. Nævnet meddeler herefter i medfør af ovennævnte bestemmelse afslag på ansøgningen om tilplantning i områderne nr. 1-5, medens der i området nr. 6 alene meddeles tilladelse til genbeplantning i det foran nævnte omfang.

Det bemærkes, at det ikke ville være stridende imod fredningsbestemmelserne at lade området springe i lyng, som af Danmarks Naturfredningsforening anbefalet.

Tilladelsen til genbeplantningen bortfalder, såfremt den ikke er udnyttet inden 5 år fra tilladelsens meddelelse, jfr. naturfredningslovens § 64a.

Det bemærkes endvidere, at ansøgeren ikke herved er fritaget for at søge eventuelle andre tilladelser, som lovgivningen måtte kræve.

Afgørelsen kan efter naturfredningslovens § 58 indbringes for Overfredningsnævnet (adr. Slotsmarken 15, 2970 Hørsholm) af bl.a. ansøgeren og forskellige myndigheder.

Klagefristen er 4 uger fra den dag, afgørelsen er meddelt den pågældende klageberettigede.


En tilladelse kan ikke udnyttes før udløbet af klagefristen. Er klage i værksat, kan tilladelsen ikke udnyttes, medmindre den opretholdes af Overfredningsnævnet."

Hvilket herved meddeles.

./.. Kopi af ansøgningen samt kortbilag vedlægges.

Skov- og Naturstyrelsen,
Slotsmarken 13,
2970 Hørsholm.

Med venlig hilsen
p.m.v.


Løvbjerg Nielsen

FREDNINGSNÆVNET

27 FEB. 1991

FOR

RINGKØBING AMTS FREDNINGSKREDS

Ringkøbing, den 26. februar 1991.

R.A.F. 26/1991.

DOMMERKONTORET · TELEFON 07 32 14 11

6950 RINGKØBING

Nævnet har d.d. tilskrevet advokat Arne Boll, Møllegade 10-12, 7400 Herning, således:

"Vedrørende omdannelse af fiskedamme ved Gindeskov Bæk til rekreative damme, beliggende på matr.nr. 1c Gindeskov, Grove, tilhørende I/S Gindeskov v/ Ernst Bareuther, Herregårdsparken 9, 7400 Herning.

Nævnet meddeler herved i medfør af naturfredningslovens § 34 tilladelse til det ansøgte på vilkår,

at opgravet materiale fjernes eller placeres i de yderste damme men ikke højere end det omgivende terræn,

at der ikke etableres opdræt af ænder og lignende, herunder at dammen ikke hegnes,

at der ikke fodres,

at vand til dammen tages fra kanalen vest for Barslund Bæk,

at overskydende vand ledes ud i Barslund Bæk øst for dammene,

at der skabes fri passage fra det lille fredningsværdige vandløb og ud i Barslund Bæk.

Nævnet har ved afgørelsen lagt vægt på, at omdannelsen af fiskedammene på de anførte vilkår ikke vil komme i strid med fredningens formål.

Tilladelsen bortfalder, såfremt den ikke er udnyttet inden 5 år fra tilladelsens meddelelse, jfr. naturfredningslovens § 64a.

Det bemærkes, at ansøgeren ikke herved er fritaget for at søge eventuelle andre tilladelser, som lovgivningen måtte kræve.

Miljøministeriet
Skov- og Naturstyrelsen

J.nr. SN 1211/11-0015
Akt. nr.

Dit.

3

Bus
JM

Afgørelsen kan efter naturfredningslovens § 58 indbringes for Overfredningsnævnet (adr. Slotsmarken 15, 2970 Hørsholm) af bl.a. ansøgeren og forskellige myndigheder.

Klagefristen er 4 uger fra den dag, afgørelsen er meddelt den pågældende klageberettigede.

En tilladelse kan ikke udnyttes før udløbet af klagefristen. Er klage iværksat, kan tilladelsen ikke udnyttes, medmindre den opretholdes af Overfredningsnævnet. "

Hvilket herved meddeles.

Kopi af ansøgningen samt kortbilag vedlægges.

Med venlig hilsen

p.n.v.



Løvbjerg Nielsen

Skov- og Naturstyrelsen,
Slotsmarken 13,
2970 Hørsholm.

Modtaget i
Skov- og Naturstyrelsen

31 JULI 1992

FREDNINGSNÆVNET
FOR
RINGKØBING AMTS FREDNINGSKREDSRingkøbing, den 29. juli 1992.
R.A.F. 51/1992.DOMMERKONTORET · TELEFON 07 32 14 11
6950 RINGKØBING

Nævnet har d.d. tilskrevet Mogens Halbye, Trongårdsparken 127, 2800 Lyngby, således:

"Vedrørende etablering af andedam på matr.nr. 2d Neder Feldborg, Haderup, tilhørende Mogens Halbye, Trongårdsparken 127, 2800 Lyngby.

Efter en besigtigelse, hvori foruden nævnets medlemmer deltog og repræsentanter for Aulum-Haderup Kommune og Ringkjøbing Amtskommunes landskabsafdeling samt ejeren, meddeler fredningsnævnet i medfør af naturfredningslovens § 34 tilladelse til etablering af ovennævnte dam samt beplantning i forbindelse hermed på betingelse af

- at der etableres et overløb i rør, som føres under vejen,
- at beplantningen sker i grupper af træer inden for 50 meter fra dammen med de på stedet naturlige løvfældende træer og buske, samt
- at det tilsikres, at der altid er vand i dammen efter færdiggørelsen, idet ejeren i modsat fald vil retablere stedet.

Dammen er beliggende i de arealer, der er fredet ved Overfredningsnævnets kendelse af 7. marts 1975 om ændring og udvidelse af fredning af Gindeskov Krat med omgivelser, i arealer nær ved beboelsen, hvilke arealer i modsætning til i 1985 nu er lagt brak i dyrkningsmæssig henseende. Nævnet har ved skrivelse af 3. september 1985 tidligere meddelt dispensation til dammen, og ejeren har oplyst, at han har gravet render og lignende i flere år med henblik på dammens anlæggelse, men at dammen som sådan først er fremkommet i foråret 1992. Dammen skal i forhold til det nuværende udseende afrundes en del og føres længere mod vest, og formålet er en forskønnelse af arealet nær ved beboelsen samt vanding for vildt, herunder også dyr, der udsættes i plejemæssig funktion. Efter ejerens oplysninger er der ikke problemer med at holde vand i dammen, og fugtigheden op ad siderne trods den nuværende tørke tyder på, at der er rigeligt vand på stedet, hvilket også tidligere gravede forsøgsgrøfter har vist.

Nævnet lægger ved afgørelsen vægt på den tidligere meddelte tilladelse samt de oplyste omstændigheder, ligesom nævnet lægger vægt på, at tilladelsen, herunder tilladelsen til den begrænsede beplantning, ikke har betydning for indsigten imod Gindeskov Krat.

Tilladelsen bortfalder, såfremt den ikke er udnyttet inden 5 år fra tilladelsens meddelelse, jfr. naturfredningslovens § 64a.

Det bemærkes, at ansøgeren ikke herved er fritaget for at søge eventuelle andre tilladelser, som lovgivningen måtte kræve.

Afgørelsen, der er truffet i medfør af lov nr. 9 af 3. januar 1992 om naturbeskyttelse § 104, stk. 1, 1. pkt., af det inden denne lovs ikrafttrædelse eksisterende fredningsnævn, idet sagen var indbragt for nævnet inden nævnte lovs ikrafttræden, kan efter denne lovs § 85, jfr. § 87, indbringes for Naturklagenævnet, der afgør klager, der er indgivet af miljøministeren eller indeholder spørgsmål, som efter dette nævns vurdering har meget væsentlig interesse i forhold til lovens formål, idet miljøministeren afgør andre klager.

Klagefristen er 4 uger fra den dag, afgørelsen er meddelt, og klagen indgives skriftligt til nærværende fredningsnævn på den ovenfor anførte adresse.

En tilladelse kan ikke udnyttes, før klagefristen er udløbet. Er klage iværksat, kan tilladelsen ikke udnyttes, medmindre klagemyndigheden bestemmer andet."

Hvilket herved meddeles.

Med venlig hilsen

p.n.v.



Løvbjerg Nielsen

Skov- og Naturstyrelsen,
Slotsmarken 13,
2970 Hørsholm.

FREDNINGSNÆVNET
 FOR
 RINGKØBING AMTS FREDNINGSKREDS
 DOMMERKONTORET TELEFON 07 32 14 11
 6950 RINGKØBING

Ringkøbing, den 18. august 1992.
 R A F 52/1992.

Modtaget i
 Skov- og Naturstyrelsen

18 AUG. 1992

Nævnet har d.d. tilskrevet Mogens Halbye, Trongårdsparken 127, 2800 Lyngby, således:

"Vedrørende beplantningen på matr.nr. 8e Neder Feldborg, Haderup, tilhørende Mogens Halbye, Trongårdsparken 127, 2800 Lyngby.

Efter en besigtigelse, som nævnet foretog i forbindelse med sag nr. R.A.F. 51/1992, og hvori deltog foruden nævnets medlemmer, repræsentanter for Aulum-Haderup Kommune og Ringkjøbing Amtskommunes landskabsafdeling samt ejeren, og efter, at nævnet har modtaget en skrivelse af 11. august 1992 fra ansøgeren vedhæftet skrivelse af 10. august 1992 fra Hedeselskabet, meddeler nævnet i medfør af naturfredningslovens § 34 afslag på ansøgningen om dispensation fra fristen i Overfredningsnævnets kendelse af 7. marts 1975 i sag om ændring og udvidelse af fredning af Gindeskov Krat med omgivelser, hvorefter ansøgeren skulle være pligtig til inden 15 år at fjerne den på fredningskortet viste i strid med Overfredningsnævnets kendelse af 12. april 1943 etablerede plantning på ovennævnte ejendom, hvorefter arealet, der ikke må gentilplantes, skal overgå til den på stedet naturlige plantevækst.

Baggrunden for afslaget er følgende:

I fredningsnævnets kendelse af 29. marts 1974 var det bestemt under pkt. 5, at beplantningen skulle fjernes inden 30 år, hvilken bestemmelse i tidsmæssig henseende blev ændret til 15 år i Overfredningsnævnets kendelse. Nævnet finder under disse omstændigheder, at det i betænkelig grad ville stride imod fredningens formål, såfremt der efterfølgende flere år efter fristens udløb gives en dispensation, der medfører, at denne frist alligevel forlænges. Nævnet er enig i, at plantningen ikke er udført af den nuværende ejer, der tillige var

2d

1211/11-0015

WJH

ejer på tidspunktet for Overfredningsnævnets kendelse, men lægger vægt på, at plantningen var i strid med en tidligere fredning, hvilket må antages at have været afgørende for Overfredningsnævnets beslutning om at afkorte fristen. Beplantningen er som konstateret under besigtigelsen delvis ødelagt af en brand fornylig og er i forvejen udtyndet med hver 4. eller 5. række, og beplantningen, der består af grantræer, har i dag en højde af ca. 10 m, men består af træer med tynde stammer. Skovfoged N.H. Ibsen, Hedeselskabet, har i ovennævnte skrivelse foreslået 30-35 % skovet til førstkommende efterår, en efterfølgende udtynding, og efterfølgende total fældning sidst i 1990'erne. Uanset, at nævnet kan erklære sig enig i, at der ville være en økonomisk fordel forbundet med den ansøgte delvise forlængelse af tidsfristen, finder nævnet, at det må antages, at Overfredningsnævnet ved ændringen af tidsfristen har været vidende om, at dette medførte hugst inden egentlig hugstmodning, og nævnet finder herefter ikke, at der foreligger forhold, der medfører, at en forlængelse af tidsfristen kan anses at være i overensstemmelse med fredningens formål, hvilket formål i dag består uændret.

Det pålægges ejeren at fjerne beplantningen inden udgangen af nærværende år.

Afgørelsen, der er truffet i medfør af lov nr. 9 af 3. januar 1992 om naturbeskyttelse § 104, stk. 1, 1. pkt., af det inden denne lovs ikrafttrædelse eksisterende fredningsnævn, idet sagen var indbragt for nævnet inden nævnte lovs ikrafttræden, kan efter denne lovs § 85, jfr. § 87, indbringes for Naturklagenævnet, der afgør klager, der er indgivet af miljøministeren eller indeholder spørgsmål, som efter dette nævns vurdering har meget væsentlig interesse i forhold til lovens formål, idet miljøministeren afgør andre klager.

Klagefristen er 4 uger fra den dag, afgørelsen er meddelt, og klagen indgives skriftligt til nærværende fredningsnævn på den ovenfor anførte adresse."

Hvilket herved meddeles.

Med venlig hilsen

p.n.v.


Løbjørg Nielsen

Skov- og Naturstyrelsen,
Slotsmarken 13,
2970 Hørsholm.

Herning, den 5. september 1994

R.A.F. 48/94

Hr. Ole Preben Madsen
Stavlundvej 14
7540 Haderup

Ole Preben Madsen, Stavlundvej 14, 7540 Haderup, ansøger om tilladelse til anlæggelse af en 0,4 tdl. stor dam på matr. nr. 2 c, Stavlund Gårde, Haderup. - Gindeskov Krat - R.A.F. 285/68.

Efter en besigtigelse, hvori foruden nævnets medlemmer og ejeren deltog repræsentanter fra Ringkjøbing Amtskommunes landskabsafdeling, Aulum-Haderup kommune, Danmarks Naturfredningsforenings lokalkomiteé, Ornitologisk forening og Friluftsrådet finder nævnet ikke at kunne tillade det ansøgte.

Nævnet har herved lagt vægt på, at etableringen af dammen findes at være i strid med Overfredningsnævnets kendelse af 7. marts 1975 og intentionerne bag kendelsen. Det fremgår blandt andet af kendelsen, at det naturlige terræn ikke må ændres, og at der ikke må foretages afgravninger eller påfyldninger udover, hvad der er nødvendigt til almindelig udgrøftning, dræning eller lignende.

Afgørelsen kan efter lov om Naturbeskyttelse, § 85, jfr. § 87 inden 4 uger fra den dag, afgørelsen er meddelt, indbringes for Naturklagenævnet, der afgør klager, der er indgivet af miljøministeren eller indeholder spørgsmål, som efter nævnets vurdering har meget væsentlig interesse i forhold til lovens formål, idet miljøministeren afgør andre klager.

Klagen skal indgives skriftligt til dette fredningsnævn på den ovenfor anførte adresse.

Med venlig hilsen


H. Stamp

/GRM

31 OKT. 1994

Herning, den 28. oktober 1994

R.A.F. 82/93

REG. NR. 806.00

Skov- og Naturstyrelsen
Haraldsgade 53
2100 København Ø.

Deres j.nr. SN 1211/11-0015
Ernst Bareuther v/advokat Arne Boll, Møllegade 10-12, 7400
Herning, er d.d. tilskrevet således:

"Advokat Arne Boll, Møllegade 10-12, 7400 Herning, ansøger om ændring i vilkårene for fredningsnævnets tilladelse af 26. februar 1991 til omdannelse af fiskedamme ved Gindeskov Bæk til rekreative damme, beliggende på matr. nr. 1 c, Gindeskov, Grove, tilhørende I/S Gindeskov v/Ernst Bareuther, Herregårdsparken 9, 7400 Herning.

Fredningsnævnet meddelte ved skrivelse af 26. februar 1991 tilladelse til omdannelse af nogle fiskedamme ved Gindeskov Bæk på nærmere angivne vilkår.

Ringkjøbing amtskommune har ved skrivelse af 16. december 1993 til fredningsnævnet indstillet ændring af nogle vilkår, som også berører amtskommunens tilladelser.

I den anledning og efter indhentede udtalelser fra Danmarks Naturfredningsforening og Skov- og Naturstyrelsen meddeles, at fredningsnævnet kan godkende følgende ændringer i vilkårene til fredningsnævnets tilladelse af 26. februar 1991:

Vilkåret: "At overskydende vand ledes ud i Barslund Bæk øst for dammene ændres til

"at overskydende vand ledes via et overløbsrør ud i Gindeskov Bæk."

1211/11-0015

//

Vilkåret: "At der skabes fri passage fra det lille fredningsværdige vandløb og ud i Barslund Bæk" ophæves og erstattes med:

"at ålepas etableres i dammens afløb til Gindeskov Bæk og i grøften/vandløbet mod syd."

En kopi af skrivelsen er tilsendt Danmarks Naturfredningsforening, Skov- og Naturstyrelsen, Ringkjøbing amtskommune og Aulum-Haderup kommune.

Tilladelsen bortfalder, såfremt den ikke er udnyttet inden 3 år fra tilladelsens meddelelse, jfr. Naturbeskyttelseslovens § 66, stk. 2.

Afgørelsen kan efter lov om Naturbeskyttelse, § 85, jfr. § 87 inden 4 uger fra den dag, afgørelsen er meddelt, indbringes for Naturklagenævnet, der afgør klager, der er indgivet af miljøministeren eller indeholder spørgsmål, som efter nævnets vurdering har meget væsentlig interesse i forhold til lovens formål, idet miljøministeren afgør andre klager.

Klagen skal indgives skriftligt til dette fredningsnavn på den ovenfor anførte adresse.

En tilladelse må ikke udnyttes, før klagefristen er udløbet. Er klage iværksat, kan tilladelsen ikke udnyttes, medmindre klagemyndigheden bestemmer andet. Ændringerne i vilkårene træder først i kraft, når klagefristen er udløbet.

Det bemærkes, at ansøgeren ikke herved er fritaget for at søge eventuelle andre tilladelser, som lovgivningen måtte kræve.

Med venlig hilsen

H. Stamp"

hvilket herved meddeles til Deres orientering.


H. Stamp

/GRM

Herning, den 15. december 1994

R.A.F. 69/94

Kaj Oluf Pedersen
Staulundvej 3
7540 Haderup

Kaj Oluf Pedersen, Staulundvej 3, 7540 Haderup, er d.d. tilskrevet således:

"Kaj Oluf Pedersen, Staulundvej 3, 7540 Haderup, ansøger om tilladelse til at oprense en 750 m² stor dam på matr. nr. 2 e, Stavlund Gårde, Haderup. - R.A.F. 285/68 - Gindeskov Krat.

Fredningsnævnet for Ringkjøbing Amt har besluttet i medfør af Naturbeskyttelseslovens § 50 at godkende, at Kaj Oluf Pedersen, Staulundvej 3, 7540 Haderup, oprenser en dam på matr. nr. 2 e, Stavlund Gårde, Haderup på følgende vilkår:

- at oprensning kun må omfatte organisk materiale, idet der ikke må ske en udvidelse af dammen i forhold til den tidligere tilladte størrelse på 750 m², og
- at oprenset materiale udjævnes i det omgivende terræn eller køres bort.

Tilladelsen bortfalder, såfremt den ikke er udnyttet inden 3 år fra tilladelsens meddelelse, jfr. Naturbeskyttelseslovens § 66, stk. 2.

Afgørelsen kan efter lov om Naturbeskyttelse, § 85, jfr. § 87 inden 4 uger fra den dag, afgørelsen er meddelt, indbringes for Naturklagenævnet, der afgør klager, der er indgivet af miljøministeren eller indeholder spørgsmål, som efter nævnets vurdering har meget væsentlig interesse i forhold til lovens formål, idet miljøministeren afgør andre klager.

Klagen skal indgives skriftligt til dette fredningsnavn på den ovenfor anførte adresse.

En tilladelse må ikke udnyttes, før klagefristen er udløbet. Er klage iværksat, kan tilladelsen ikke udnyttes, medmindre klagemyndigheden bestemmer andet.

Det bemærkes, at ansøgeren ikke herved er fritaget for at søge eventuelle andre tilladelser, som lovgivningen måtte kræve.

Med venlig hilsen

H. Stamp"

27. maj 1996

Herning, den 15. maj 1996

R.A.F. 15/96

Skov- og Naturstyrelsen
Haraldsgade 53
2100 København Ø.

0806.00

Bjarne Bareuther er d.d. tilskrevet således:

"Bjarne Bareuther, Gindeskovgård 3, 7540 Haderup, ansøger om tilladelse til at etablere et 6 rækkes læhegn på ejendommen Gindeskovgård 3, matr. nr. 3 b, Neder Feldbog by, Haderup - R.A.F. 285/68 - Gindeskov Krat.

Efter en besigtigelse den 2. maj 1996, hvori foruden nævnet deltog repræsentanter for Ringkjøbing Amtskommune, Danmarks Naturfredningsforening og ansøgeren, skal nævnet i medfør af Naturbeskyttelseslovens § 50 give tilladelse til, at ansøgeren, Bjarne Bareuther som ansøgt planter et 6 rækkes læhegn på ejendommen Gindeskovgård 3, matr. nr. 3 b, Neder Feldborg by, Haderup. Tilladelsen gives på vilkår, at nåletræerne udskiftes med løvtræer, der er naturligt forekommende på egnen.

Nævnet har ved afgørelsen lagt vægt på, at det ansøgte ikke vil være i strid med fredningens formål.

Tilladelsen bortfalder, såfremt den ikke er udnyttet inden 3 år fra tilladelsens meddelelse, jfr. Naturbeskyttelseslovens § 66, stk. 2.

Afgørelsen kan efter lov om Naturbeskyttelse, § 85, jfr. § 87 inden 4 uger fra den dag, afgørelsen er meddelt, indbringes for Naturklagenævnet, der afgør klager, der er indgivet af miljøministeren eller indeholder spørgsmål, som efter nævnets vurdering har meget væsentlig interesse i forhold til lovens formål, idet miljøministeren afgør andre klager.

Miljø- og Energiministeriet
Skov- og Naturstyrelsen

J.nr. SN 1996 - 1211/11-0006 BH

Akt. nr. 1

Klagen skal indgives skriftligt til dette fredningsnævn på den ovenfor anførte adresse.


En tilladelse må ikke udnyttes, før klagefristen er udløbet. Er klage iværksat, kan tilladelsen ikke udnyttes, medmindre klagemyndigheden bestemmer andet.

Det bemærkes, at ansøgeren ikke herved er fritaget for at søge eventuelle andre tilladelser, som lovgivningen måtte kræve.

Med venlig hilsen

H. Stamp"

hvilket herved meddeles til Deres orientering.


H. Stamp

/GRM

FREDNINGSNÆVNET
FOR RINGKJØBING AMT

RETEN I HERNING, 2. AFD.
Nygade 1-3, 7400 Herning
TK. 9722 2200

Herning, den 17. juni 1998

R.A.F. 31/98

Skov- og Naturstyrelsen
Haraldsgade 53
2100 København Ø.

Modtaget i
Skov- og Naturstyrelsen

18 JUNI 1998

REG. NR. 0806.00.

Bjarne Bareuther er d.d. tilskrevet således:

"Bjarne Bareuther, Gindeskovgård 3, 7540 Haderup, ansøger om tilladelse til at udskifte 5 ældre nåletræshegn med nye 6-rækkers løvtræshegn på ejendommen Gindeskovgård 3, matr. nr. 3 b, Neder Feldborg by, Haderup - R.A.F. 285/68 - Gindeskov Krat.

Ringkjøbing Amt har den 28. april 1998 fremsendt en ansøgning fra Bjarne Bareuther om tilladelse til på det fredede areal med matr. nr. 3 b, Neder Feldborg by, Haderup, på markerne nr. 1 til 5 at udskifte 5 eksisterende læhegn med nye 6 rækkers læhegn.

Fredningsnævnet for Ringkjøbing Amt skal hermed give tilladelse til det ansøgte, idet det ikke findes at være i strid med fredningens formål. Tilladelsen gives på vilkår, at der i hegnene alene anvendes løvtræer, der er naturligt forekommende på egnen. Placeringen af markerne fremgår af det vedhæftede kort.

Tilladelsen bortfalder, såfremt den ikke er udnyttet inden 3 år fra tilladelsens meddelelse, jfr. Naturbeskyttelseslovens § 66, stk. 2.

Afgørelsen kan efter lov om Naturbeskyttelse, § 78, stk. 3, jfr. § 87 inden 4 uger fra den dag, afgørelsen er meddelt, påklages til Naturklagenævnet.

Klagen skal indgives skriftligt til dette fredningsnævn på den ovenfor anførte adresse.

En tilladelse må ikke udnyttes, før klagefristen er udløbet. Er klage iværksat, kan tilladelsen ikke udnyttes, medmindre klagemyndigheden bestemmer andet.

1211/11-0006

Det bemærkes, at ansøgeren ikke herved er fritaget for at søge eventuelle andre tilladelser, som lovgivningen måtte kræve.

Med venlig hilsen

H. Stamp"

hvilket herved meddeles til Deres orientering.


H. Stamp

/GRM

X

FREDNINGSNÆVNET FOR RINGKJØBING AMT

Modtaget i
Skov- og Naturstyrelsen
03 MAJ 2001

REG. NR. 0806.00

Herning, den 2. maj 2001
R.A.F. 9/01

Skov- og Naturstyrelsen
Haraldsgade 53
2100 København Ø.

Vagn Bro er d.d. tilskrevet således:

"Vagn Bro, Staulundvej 18, 7540 Haderup, ansøger om tilladelse til at anlægge en 500-800 m² stor sø på matr. nr. 2 d, Neder Feldborg, Haderup. – R.A.F. 285/68 – Gindeskov Krat.

Efter en besigtigelse den 26. april 2001, hvori foruden nævnet deltog repræsentanter for Ringkjøbing amt, Aulum-Haderup kommune, Danmarks Naturfredningsforening samt ansøgeren skal nævnet meddele, at det i medfør af Naturbeskyttelseslovens § 50 ikke kan tillades, at der som ansøgt på matr. nr. 2 d, Neder Feldborg, Haderup anlægges en 500-800 m² stor dam, idet dette findes at være i strid med fredningens formål.

Nævnet har især lagt vægt på, at placeringen af dammen er meget tæt på åen og, at dammen vil ødelægge et karakteristisk sumpet vandfyldt areal.

Afgørelsen kan efter lov om Naturbeskyttelse, § 78, stk. 3, jfr. § 87 inden 4 uger fra den dag, afgørelsen er meddelt, påklages til Naturklagenævnet.

Klagen skal indgives skriftligt til dette fredningsnævn på den nedenfor anførte adresse.

H. Stamp"

hvilket herved meddeles til Deres orientering.

H. Stamp

Skov- og Naturstyrelsen
J.nr. SN 2001 - 1211/11-0008
Akt. nr.

RETTEEN I HERNING, 2. AFDELING
Nygade 1-3, 7400 Herning

Tlf. 97 22 22 00

E-mail: f-naevn@get2net.dk

FREDNINGSNÆVNET FOR RINGKJØBING AMT

Herning, den 4. december 2006
R.A.F. 95/06

Skov- og Naturstyrelsen
Haraldsgade 53
2100 København Ø.

Modtaget i
Skov- og Naturstyrelsen

- 5 DEC. 2006

Kurt Madsen er d.d. tilskrevet således:

"Kurt Madsen, Stavlundvej 18, 7540 Haderup, ansøger om tilladelse til at etablere to vandhuller (vandhul 1) på 400 m² og (vandhul 2) på 300 m² på matr. nr. 2d, Neder Feldborg by. – R.A.F. 285/68 – Gindeskov krat.

Efter en besigtigelse den 24. november 2006, hvori foruden nævnet deltog repræsentanter for Ringkjøbing amt, Aulum-Haderup kommune, Danmarks Naturfredningsforening samt ansøgeren, skal nævnet meddele, at det i medfør af Naturbeskyttelseslovens § 50 ikke kan tillades, at der som ansøgt på matr. nr. 2 d, Neder Feldborg, Haderup, anlægges en ca. 400 m² stor dam – betegnet som vandhul 1 - idet dette findes at være i strid med fredningens formål.

Nævnet har især lagt vægt på, at placeringen af dammen er meget tæt på åen og, at dammen vil ødelægge et karakteristisk sumpet vandfyldt areal.

Nævnet kan derimod i medfør af Naturbeskyttelseslovens § 50 give tilladelse til, at der nordvest for bygningerne på matr. nr. 2 d, Neder Feldborg, Haderup som ansøgt anlægges en ca. 300 m² stor dam – betegnet som vandhul 2 - idet dette ikke findes at være i strid med fredningens formål.

Nævnet har navnlig lagt vægt på, at arealet nedenfor haveanlægget ikke er i ådalen eller i umiddelbar tilknytning til vandløbet. Der er også lagt vægt på, at arealet er et landbrugsareal, der ligger brak.

Tilladelsen gives på vilkår:

1. Vandhullets bredder skal etableres med en hældning, så vandhullet virker naturligt i dalen.
2. Opgravet materiale skal spredes på de omkringliggende arealer.
3. Der skal bevares et vandspejl året rundt. Hvis ikke dette er muligt indenfor en periode på 3 år fra etableringen, skal området retableres.

Tilladelsen bortfalder, såfremt den ikke er udnyttet inden 3 år fra tilladelsens meddelelse, jfr. Naturbeskyttelseslovens § 66, stk. 2.

Afgørelsen kan efter lov om Naturbeskyttelse, § 78, stk. 3, jfr. § 87 inden 4 uger fra den dag, afgørelsen er meddelt, påklages til Naturklagenævnet.

Klagen skal indgives skriftligt til dette fredningsnævn på den nedenfor anførte adresse.

RETEN I HERNING, 2. AFDELING

Nygade 3, 7400 Herning

Tlf. 97 22 22 00

E-mail: f-naevn@mail.dk

SMS-121-00297

1

FREDNINGSNÆVNET FOR RINGKJØBING AMT

Det er en betingelse for Naturklagenævnets behandling af Deres klage, at De indbetaler et gebyr på 500 kr. til Naturklagenævnet. Nævnet vil sende Dem en opkrævning på gebyret, når nævnet har modtaget klagen fra fredningsnævnet. Naturklagenævnet vil ikke påbegynde behandlingen af klagen, før gebyret er modtaget. Betales gebyret ikke inden for den fastsatte frist på 14 dage, afvises klagen fra behandling. Vejledning om gebyrordningen kan findes på Naturklagenævnets hjemmeside www.nkn.dk

Gebyret tilbagebetales, hvis der gives helt eller delvist medhold i klagen.

En tilladelse må ikke udnyttes, før klagefristen er udløbet. Er klage iværksat, kan tilladelsen ikke udnyttes, medmindre klagemyndigheden bestemmer andet.

Det bemærkes, at ansøgeren ikke herved er fritaget for at søge eventuelle andre tilladelser, som lovgivningen måtte kræve",

hvilket herved meddeles til Deres orientering.

Med venlig hilsen



H. Stamp

RETEN I HERNING, 2. AFDELING

Nygade 3, 7400 Herning

Tlf. 97 22 22 00

E-mail: f-naevn@mail.dk



Vandhul 1
400 m2. Placeret på areal
hvor en tidligere ansøgning
fik afslag fra Fredningsnævnet
den 2. maj 2001.

Vandhul 2
300 m2. Placeret på
markareal

Stavlundvej 18

Herning, 25. oktober 2021
FN-MJV-14-2021

Herning Kommune
ngomg@herning.dk
ngole@herning.dk

Ansøgning om gennemførelse af et vandløbsprojekt i Staulund Å og Barslund Bæk – R.A.F. 285/1968 – Gindeskov Krat.

Herning Kommune har søgt dispensation fra Gindeskov Krat -fredningen til at gennemføre et vandløbsrestaureringsprojekt i Staulund Å.

Ansøgningen

Af ansøgningen fremgår, at projektforslaget omfatter brinksikring 5 steder på en kort strækning af Staulund Å inden for fredningen (projektnumrene 8-11 på nedenfor gengivne kort) samt udlægning af gydebanker med skjulsten.

Af Herning Kommunes tekniske forundersøgelse af projektet fremgår, at kvalitetsparameteren for fisk i vandområdeplanerne er vurderet som dårlig, hvilket blandt andet vurderes at skyldes manglende gydeområder.

De nye gydebanker vil forbedre gyde- og opvækstforholdene for fisk, og vil dermed bidrage til at opnå god økologisk tilstand i vandløbet og dermed forbedre levevilkårene for smådyr og ørreder tilknyttet vandløbet.

Gydebankerne skal være 25-40 meter lange og udlægges i vandløbets fulde bredde på 3-4,5 meter. Ved tre af dem udvides vandløbet til dobbeltbredde for at skabe brede og lavvandede stryg.

Kommunen er indstillet på at give dispensation fra naturbeskyttelseslovens § 3, da projektet ikke vurderes at være i strid med lovens formål, og fordi det vurderes at skabe bedre forhold i åen.

Fredningen

Af Overfredningsnævnets kendelse af 12. april 1943 fremgår om formålet med fredningen:

” ...

Fredningen er ønskelig saavel af landskabelig æstetiske Hensyn som af videnskabelige Grunde.

...”

Fra fredningsnævnets kendelse er citeret:

” ...

Krattet er den eneste større Rest af Naturskov på Karup Hedeflade og dets frodige Bundvegetation er den typiske for jyske Egekrat.

...”

Af Overfredningsnævnets kendelse af 7. marts 1975, fremgår, at forholdene i krattet havde ændret sig på en måde, som ikke var i overensstemmelse med fredningens hensigt og bestemmelse, samt at krattets omgivelser havde ændret sig betydeligt siden fredningen i 1943, idet en stor del af hedestrækningerne var blevet opdyrket. Det fremgår videre, at Haderup Å og formentlig også Staulund Å og Barslund Bæk var stærkt forurenede fra flere dambrug.

Af fredningskendelsens bestemmelser fremgår:

§ 6

Det naturlige terræn må ikke ændres herunder ved afgravning af sand, grus eller andet, ved opfyldning, planering eller på anden måde - bortset fra almindelig udgrøftning, dræning og lignende.

§ 7

De fredede åstrækninger må ikke reguleres og ikke forurenes ved tilledning af spildevand - udover eksisterende afledning - eller på anden måde; dambrug eller fjerkræfarme må ikke etableres.

Natura 2000

Nærmeste Natura 2000-område er Hessellund Hede, som ligger ca. 2 km fra projektområdet.

Af Herning Kommunes vurdering fremgår:

”...

Habitatvurdering af vandløbsrestaureringsprojekt

Herning Kommune, Natur og Grønne Områder, har efter Vandløbsloven¹ udarbejdet et forslag til et vandløbsrestaureringsprojekt på en del af Staulund Å og Barslund Bæk, som ligger 4-6 km syd for Haderup. Projektet udspringer i Vandområdeplan 2015-2021, hvor en strækning af åen er udpeget til restaurering, da tilstanden for fisk ikke lever op til målsætningen om god økologisk tilstand.

Internationalt beskyttede naturområder

Nærmeste Natura 2000-område er Hessellund Hede (del af Natura 2000-området nr. 40), som ligger ca. 2 km fra projektområdet. Hessellund Hede er udpeget til habitatområde (H227).

Udpegningen er sket på grundlag af følgende naturtyper og arter:

Udpegningsgrundlag for Habitatområde nr. 227		
Naturtyper:	Reving-indlandsklitt (2320)	Lobeliesø (3110)
	Næringsrig sø (3150)	Vandløb (3260)
	Våd hede (4010)	Tor hede (4030)
	Surt overdrev* (6230)	Tidvis våd eng (6410)
	Hængesæk (7140)	Torvelavning (7150)
	Kildevæld* (7220)	Rigkær (7230)
Arter:	Bæklampret (1096)	Odder (1355)

Udpegningsgrundlaget for Natura 2000-området²

* Angiver prioriterede naturtyper.

Staulund Å løber over i Haderis Å, videre til Karup Å, for at ende i Limfjorden.

På baggrund af den store afstand til nærmeste Natura 2000-område og da der ikke sker udledning i forbindelse med projektet (andet end mindre sandvan-drिंग), er det kommunens vurdering, at projektet hverken i sig selv, eller i forbindelse med andre planer og projekter, vil have nogen negativ påvirkning på Natura 2000-områder. Det ansøgte vil heller ikke ødelægge eller beskadige leve- eller voksesteder for de arter, der indgår i udpegningsgrundlaget.

Internationalt beskyttede arter (Habitatdirektivets bilag IV-arter):

En række dyr og planter, der er omfattet af habitatdirektivets bilag IV, kan have levested, fødesøgningsområde eller sporadisk opholdssted i området. Kommunen har ingen aktuelle registreringer af plantearter, der står på Habitatdirektivets Bilag IV i projektområdet. Det er kommunens vurdering, at plantearterne ikke findes inden for projektområdet.

På baggrund af Faglig rapport nr. 635 fra Danmarks Miljøundersøgelser samt kommunens øvrige kendskab vurderes det, at følgende arter kan tænkes at forekomme i Herning Kommune: Spidssnudet frø, løgfrø, stor vandsalamander, odder, bæver, småflagermus, markfirben, grøn kølleguldsmed, grøn mosaikguldsmed, guldsjakal og ulv.

Herning Kommune har kendskab til registrering af odder i Staulund Å. Odderen er nataktiv og opholder sig om dagen i en hule i brinken, under trærodder eller under buske o.l. Projektet udføres i dagtimerne og vurderes derfor ikke at medføre en negativ påvirkning af odder. Tværtimod forventes bedre yngle og opvækstmuligheder for fisk på sigt at medføre bedre fourageringsmuligheder for odder, som altså forventes begunstiget af projektet.

Kommunen har kendskab til registrering af spidssnudet frø i et vandhul godt 700 m vest for Staulund Å. Spidssnudet frø, løgfrø og stor vandsalamander forventes alle at kunne forekomme i nærområdets vandhuller og fugtige arealer. Da der stilles vilkår om at projektet gennemføres udenfor paddernes ynglesæson og da projektet ikke påvirker vandhuller og fugtige arealer i paddernes ynglesæson vurderes det, at der ikke sker en væsentlig negativ påvirkning af padder.

På grundlag af nuværende viden vurderer Herning Kommune, at det ansøgte projekt ikke vil medføre negativ påvirkning af bilag IV-arter. Det er desuden kommunens vurdering, at projektet ikke vil skade yngle- eller rasteområder for arter, der er beskyttet af Habitatdirektivets bilag IV.

...”

Fredningsnævnets sagsbehandling

Fredningsnævnet har foretaget besigtigelse den 21. september 2021.

Til stede foruden nævnet var:

Michael Gramkow, Herning Kommune

Lennart Skov Espersen, Herning Kommune

Frank Bareuther, lodsejer

Bjarne Bareuther, lodsejer og Danmarks Naturfredningsforening

Rasmus Færch, lodsejer

Kurt Højmark, lodsejer

Mogens Harring, lodsejer

Michael Gramkow redegjorde for projektet og forklarede, at kommunen er i gang med et vandløbsprojekt med gydebanker. Det er projekter, som de har lavet flere steder, da de gerne vil brede dem ud, så der kommer brede lavvandede stryg.

FREDNINGSNÆVNET FOR MIDTJYLLAND, VESTLIG DEL

Ved det i kortet markerede nr.10 skal det foregå således, at vegetationen fjernes på åens sider, og vandløbet udvides med 1-1½ meter, så vandet løber igennem med lavere hastighed. Dette sted er det vådeste sted, og det kan blive nødvendigt at anvende køreplader.

Lodsejer bemærkede, at de skal tage hensyn til fårene i området.

Mogens Harring bemærkede, at han sidder i vandplejeudvalget i Danmarks Sportsfiskerforening. Han synes, at det er en virkelig god ide, da fiskene dermed får flere kvadratmeter at gyde på og overleve på.

Michael Gramkow anviste det i kortet markerede nr. 11, hvor gydebanken tænkes placeret. Dette vil gøre åen omkring 2 meter bredere, svarende til en samlet bredde på ca. 6 meter på det bredeste sted i midten. Banken vil have en længde på ca. 25-30 meter. Da der er ret dybt, vil det kræve en del afgravning. Der er med denne placering taget hensyn til, hvor det er nemmest at komme tæt på til gravearbejdet.

Lodsejer var indforstået med projektet og ønsker det foretaget. Han bemærkede, at det er en god ting at lave gydebanker.

Det blev oplyst, at der er en ny lodsejer, Bertel Hestbech, på ejendommen på den side af åen, hvorfra der skal være adgang til arbejdet med gydebanken. Da denne lodsejer ikke er indkaldt til dagens møde, vil nævnet sørge for skriftlig høring af ham. Michael Gramkow bemærkede, at lodsejer er velkommen til at rette henvendelse til ham for eventuel besigtigelse og spørgsmål.

Ved det på kortet markerede nr. 8, er der på dette sted mest brug for, at der skal fjernes planter på det lige stykke, hvor brinken er skredet sammen. Hvis der skal graves i siden, vil brinken blive lagt fladt ned, så der ikke sker yderligere sandskred.

Der mangler grus, for at der kan komme flere fisk. Der er fisk i vandløbet, men ikke så mange som man kunne ønske sig.

Lodsejerne var alle positive over for projektet, som vil medføre en forbedret fiskebestand i åen. De ønskede samstemmende, at der gøres noget ved okkerproblemerne, da der er for meget okker i vandet, og de bestående anlæg ikke er tilstrækkelige til at rense dette.

Nævnet vurderede, at det med den ensartede beskrivelse af områderne markeret som nr. 9a og 9b ikke er nødvendigt at besigtige disse.

Fredningsnævnet har sendt projektet i skriftlig høring til lodsejer Bertel Hestbech, som ikke er kommet med bemærkninger til det ansøgte.

Ingen interessegrupper har haft indvendinger mod det ansøgte.

Fredningsnævnets afgørelse

Fredningsnævnet har efter votering truffet følgende afgørelse:

Fredningsnævnet meddeler i medfør af naturbeskyttelseslovens § 50, stk. 1, og stk. 2, dispensation til, at der etableres gydebanker på de fem steder ved Staulund Å, som er markeret med rød skravering på det nedenfor gengivne kort

Fredningen har til formål dels at beskytte hedeområdet vest for åløbet, dels at beskytte vandløbene fra forurening og regulering.

Nævnet har lagt vægt på, at projektet vil medføre en forbedring af den økologiske tilstand i vandløbet, hvilket understøtter fredningens formål. Nævnet har endvidere lagt vægt på, at der med udvidelsen af vandløbet som forevist på de angivne steder, vil danne sig naturlige forhold, som ikke skæmmer omgivelserne eller på anden måde påvirker området på negativ måde.

Nævnet lægger efter Herning Kommunes undersøgelse til grund, at projektet ikke vil indebære forringelse af naturtyper og levesteder for arter eller betydelige forstyrrelser af arter, som området er udpeget for, jf. naturbeskyttelseslovens § 50, stk. 2, idet kommunen har fastlagt vilkår for en skånsom gennemførelse af projektet.

På denne baggrund finder nævnet, at dispensation til det ansøgte ikke er i strid med fredningens formål.

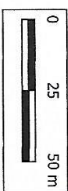
Dispensationen meddeles på de vilkår, der er fastsat af Herning Kommune for projektets gennemførelse.



**Restaurering i
Haderup Å-systemet**

Overblik over profiludvalgte øst for
Stavlundvej 18, 7540 Haderup

- Signaturforklaring
- Tiltæning af vandløbsbænk_rev
 - Haderup-projektstrækning
 - al_fredede_omraader
 - Ortofoto forår



Dato: 08-06-2021

Udskrevet af: ngomg

Sagnr: 06.02.10-P20-20-19



Herning
Kommune

FREDNINGSNÆVNET FOR MIDTJYLLAND, VESTLIG DEL

Der kan klages over denne afgørelse til Miljø- og Fødevareklagenævnet. Klagefristen udløber 4 uger efter, at afgørelsen er meddelt. Er afgørelsen offentligt bekendtgjort, regnes klagefristen dog altid fra bekendtgørelsen. Klagen skal ifølge lov om naturbeskyttelse § 87 afgives via Miljø- og Fødevareklagenævnets digitale selvbetjening, jf. vejledning på klagenævnets hjemmeside www.naevneneshus.dk. Klagefristen udløber ved midnat på dagen for klagefristens udløb. Hvis klagefristen udløber på en lørdag eller en helligdag, forlænges fristen til den følgende hverdag.

Klageberettigede er, jf. naturbeskyttelseslovens § 86:

- Adressaten for afgørelsen,
- ejeren af den ejendom, som afgørelsen vedrører,
- offentlige myndigheder,
- en berørt nationalparkfond,
- lokale foreninger og organisationer, som har en væsentlig interesse i afgørelsen,
- landsdækkende foreninger og organisationer, hvis hovedformål er beskyttelse af natur og miljø, og
- landsdækkende foreninger og organisationer, som efter deres formål varetager væsentlige, rekreative interesser, når afgørelsen berører sådanne interesser.

Det er en betingelse for Miljø- og Fødevareklagenævnets behandling af en klage, at den, der klager indbetaler et gebyr på 900 kr. for privatpersoner og 1.800 kr. for virksomheder og organisationer (2016-niveau). Klagegebyret reguleres den 1. januar hvert år efter den af Finansministeriet fastsatte sats for det generelle pris- og lønindeks som løbende offentliggjort i forslag til finanslov med virkning for klager, der modtages i nævnet fra og med den 1. februar 2017. Nævnet offentliggør størrelsen af klagegebyret på sin hjemmeside www.naevneneshus.dk.

Gebyret opkræves i forbindelse med klagens oprettelse i Miljø- og Fødevareklagenævnets digitale selvbetjening. Klagen behandles først, når gebyret er betalt. Vejledning om gebyrbetalingen kan ligeledes findes på Miljø- og Fødevareklagenævnets hjemmeside www.naevneneshus.dk.

Gebyret tilbagebetales, hvis

- 1) klagesagen fører til, at den påklagede afgørelse ændres eller ophæves,
- 2) klageren får helt eller delvis medhold i klagen, eller
- 3) klagen afvises som følge af overskredet klagefrist, manglende klageberettigelse eller fordi klagen ikke er omfattet af Miljø- og Fødevareklagenævnets kompetence.

Det bemærkes, at hvis den eneste ændring af den påklagede afgørelse er forlængelse af frist for efterkommelse af afgørelse som følge af den tid, der er medgået til at behandle sagen i klagenævnet, tilbagebetales gebyret dog ikke.

Miljø- og Fødevareklagenævnet kan også beslutte at tilbagebetale klagegebyret, hvis

- 1) der er indledt forhandlinger med afgørelsens adressat og/eller førsteinstansen om projekttilpasninger, og disse forhandlinger fører til, at klager trækker sin klage tilbage, eller
- 2) klager i øvrigt trækker sin klage tilbage, før Miljø- og Fødevareklagenævnet har truffet afgørelse i sagen.

FREDNINGSNÆVNET FOR MIDTJYLLAND, VESTLIG DEL

Gebyret tilbagebetales dog ikke, hvis nævnet vurderer, at der er forhold, der taler imod at tilbagebetale gebyret, f.eks. hvis klagen trækkes tilbage meget sent, herunder efter at klager har haft et afgørelsesudkast i partshøring.

En tilladelse må i henhold til naturbeskyttelseslovens § 87, stk. 3, ikke udnyttes før klagefristen er udløbet, eller behandling af en eventuel klage måtte være afsluttet.

Det følger endvidere af naturbeskyttelseslovens § 50, stk. 1, jf. § 66, stk. 2, at en tilladelse bortfalder, hvis den ikke udnyttes inden 3 år efter, at den er givet.

Med venlig hilsen



Joy Winter