

**Afgørelser – Reg. nr.: 00784.00**

**Fredningen vedrører: Kongelinden**

**Domme**

**Taksationskommissionen**

**Naturklagenævnet**

**Overfredningsnævnet**

**Fredningsnævnet**

**26-01-1941**

**Kendelser**

**Deklarationer**

FREDNINGSNÆVNET >

## U D S K R I F T

AF

Forhandlingsprotokollen for Fredningsnævnet for  
Frederiksborg Amsraadskreds.

Den 26. Februar 1941 holdt Nævnet - undertegnede Formand og  
Murermester Eckert - Møde i Birkerød.

Der fremlagdes Skrivelse af G.D. fra Danmarks Naturfrednings  
forening med deri nævnte Bilag angaaende

Fredning af Kommunens Ejendom

Matr.Nr.10<sup>P</sup> og 10<sup>O</sup> Birkerød

med "Kongelinden".

Nævnet kender godt Stedet, idet der tidligere har været for-  
handlet om Bevarelse og Udvidelse af Udsigten fra Vandtaarnet.

Det følger af sig selv, at Nævnet gerne modtager den af  
Sogneraadet udstedte Deklaration, som indføres her og er saalyden  
de:

"Aar 1940 den 26. September, paa Hans Majestæt Kong Chr. X's  
70-Aars Fødselsdag lod Sogneraadet i Birkerød paa Kommunens Vegne  
til Minde om Dagen plante et Lindetræ paa den Kommunen tilhørende  
Grund Matr.Nr.10<sup>P</sup> og 10<sup>O</sup> for at dette til sene Tider skulde staa  
som et levende Mindesmærke og synligt Bevis paa den Hyldest, man  
paa denne nationale Festsdag ogsaa fra Kommunens Side havde ønsket  
at bringe Danmarks Konge. - Kommunen besluttede samtidig at be-  
vare Træet og dets nærmeste Omgivelser ved Udstedelse af neden-  
staaende hertil sigtende

FREDNINGSDEKLARATION

Birkerød Sogneraad bestemmer herved med bindende Virkning  
for Birkerød Kommune og senere Ejere, at de paa vedhæftede Kort  
med rødt indtegnede - Kommunen tilhørende - Matr.Nr.10<sup>P</sup> og 10<sup>O</sup>  
af Birkerød By og Sogn, af Areal henholdsvis ca 2300 m<sup>2</sup> og ca  
880 m<sup>2</sup> skal være fredede paa følgende Maade:

Arealet skal i alt væsentlig bevares i sin nuværende Natur-  
tilstand.

Der maa derfor navnlig ikke opføres Bygninger af nogen Art -  
herunder Skure, Boder o.l.

Der maa endvidere ikke rejses Master eller andre skæmmende

Indretninger, idet det dog bemærkes, at Sogneraadet har rejst en Flagstang, hvor Flagning skal finde Sted paa de godkendte Flag-dage.

Da Fredningen bl.a. har til Hensigt at bevare den smukke Udsigt fra den nordfor liggende Høj ved Vandtaarnet maa yderligere Beplantning ikke foretages, og den tilstedeværende Beplantning stedse holdes i saadan Højde, at Udsigten ikke herved forringes herfra dog undtaget det nedenfor nævnte Lindetræ.

Til Arealet skal der som hidtil være almindelig Adgang for Publikum med Ret til Ophold, dog maa Teltslagning ingenlunde finde Sted.

Saafrømt Hegning af Arealet foretages, sker Adgang til kun gennem dertil bestemte Laager m.m.

Kommunen paatager sig nødvendigt Vedligehold af Arealet

Med Hensyn til Matr.Nr.10<sup>P</sup> bemærkes særligt:

Det paa dette plantede ovennævnte Lindetræ - Kongelind kaldet - skal særligt være fredet, saaledes at Træet ingenlunde maa fældes, topskæres, undergraves eller paa anden Maade udsættes direkte eller indirekte for en Behandling, der kan føre til Ødelæggelse eller Forringelse.

Med Hensyn til Matr.Nr.10<sup>O</sup> bemærkes, at Arealet af Kommunen er udlagt som Parkeringsplads.

Paataleret i Henhold til ovennævnte Deklaration tilkommer Naturfredningsnævnet for Frederiksborg Amtsrads-kreds Birkerød Kommune og Danmarks Naturfredningsforening i Forening eller hver for sig.

Birkerød den 17/2 1941.

J.Christiansen                      Humlebæk                      E.Redler    m.fl.

Ved Deklarationen er hæftet et Kort, der viser Arealet og Flagstangens og Træets Plads.

Deklarationen bliver nu tinglyst.

A.P.Larsen

.....

Matr. Nr. 784

Matr.

REG. NR. 784

Matr. Nr. 10<sup>R</sup> og 10<sup>O</sup> af  
Birkerød By og Sogn.

Anmelder:  
Fredningsnævnet for  
Frederiksborg Amt.

4966  
11. Mrs. 1941

Behandlet i Birkerød Sogneraads  
Møde den 14. Aug. 1941

Aar 1940, den 26. September, paa Hans Majestæt Kong Chr. I's 70-Aars Fødselsdag lod Sogneraadet i Birkerød paa Kommunens Vegne til Minde om Dagen plante et Lindetræ paa den Kommunen tilhørende Grund Matr. Nr. 10<sup>R</sup> og 10<sup>O</sup> for at dette til senere Tider skulde staa som et levende Mindesmærke og synligt Bevis paa den Hyldest, man paa denne nationale Festsdag ogsaa fra Kommunens Side havde ønsket at bringe Danmarks Konge.- Kommunen besluttede samtidig at bevare Træet og dets nærmeste Omgivelser ved Udstedelse af nedenstaaende hertil sigtende

#### FREDNINGSDEKLARATION

Birkerød Sogneraad bestemmer herved med bindende Virkning for Birkerød Kommune og senere Ejere, at de paa vedhæftede Kort med rødt indtegnede - Kommunen tilhørende - Matr. Nr. 10<sup>R</sup> og 10<sup>O</sup> af Birkerød By og Sogn, af Areal henholdsvis ca. 2300 m<sup>2</sup> og ca. 880 m<sup>2</sup> skal være fredede paa følgende Maade:

Arealet skal i alt væsentlig bevares i sin nuværende Naturtilstand.

Der maa derfor navnlig ikke opføres Bygninger af nogen Art - herunder Skure, Boder o.l..

Der maa endvidere ikke rejses Master eller andre skæmmende Indretninger, idet det dog bemærkes, at Sogneraadet har rejst en Flagstang, hvor Flagning skal finde Sted paa de godkendte Flagdage.

Da Fredningen bl.a. har til Hensigt at bevare den smukke Udsigt fra den nordfor liggende Høj ved Vandtaarnet maa yderligere Beplantning ikke foretages, og den tilstedeværende Beplantning maa stedse holdes i saadan Højde, at Udsigten ikke herved forringes - herfra dog undtaget det nedenfor nævnte Lindetræ.

Til Arealet skal der som hidtil være almindelig Adgang for Pub-

Reg. nr. 784:

Bi 74.

likum med Ret til Ophold; dog maa Teltslagning ingensinde finde Sted.

Saafermt Hegning af Arealet foretages, sker Adgang til dette kun gennem dertil bestemte Laager m.m.

Kommunen paatager sig nødvendigt Vedligehold af Arealet.

Med Hensyn til Matr. Nr. lo<sup>2</sup> bemærkes særligt:

Det paa dette plantede ovennævnte Lindetræ - Kongelinden kaldet - skal særligt være fredet, saaledes at Træet ingensinde maa fældes, topskæres, undergraves eller paa anden Maade udsættes direkte eller indirekte for en Behandling, der kan føre til Træets Ødelæggelse eller Ferringelse.

Med Hensyn til Matr. Nr. lo<sup>2</sup> bemærkes, at Arealet af Kommunen er udlagt som Parkeringsplads.

Paataleret i Henhold til ovennævnte Deklaration tilkommer Naturfredningsnævnet for Frederiksborg Amtsradsreds, Birkerød Kommune og Danmarks Naturfredningsforening i Forening eller hver for sig.



Birkerød den 17/4. 1941

*Præsidenten i Naturfredningsnævnet*  
Jens Hansen, H. Petersen, A. Bachendrup  
O. Hesse, O. Andersen, A. H. Petersen  
E. Hansen, A. Hansen, Wald Jensen  
K. Jensen, W. Hansen, J. Andersen

Formanden i Naturfredningsnævnet har modtaget af  
Lederen af hifort Redningsbøgen med Takning efter  
Lov No. 140 af 7. Marts 1937 § 11, herved den  
hermed begære Anglyst paa Ejendommen.  
Redningsbøgen for Frederiksborg Amt  
Helsingør, den 10 Marts 1941.  
J. Hansen

Indfort 3 Dechowen for Retakreda Nr. 6 Halstinger Kottel m. v.  
Sins dag, and 11. abarts 19 41.

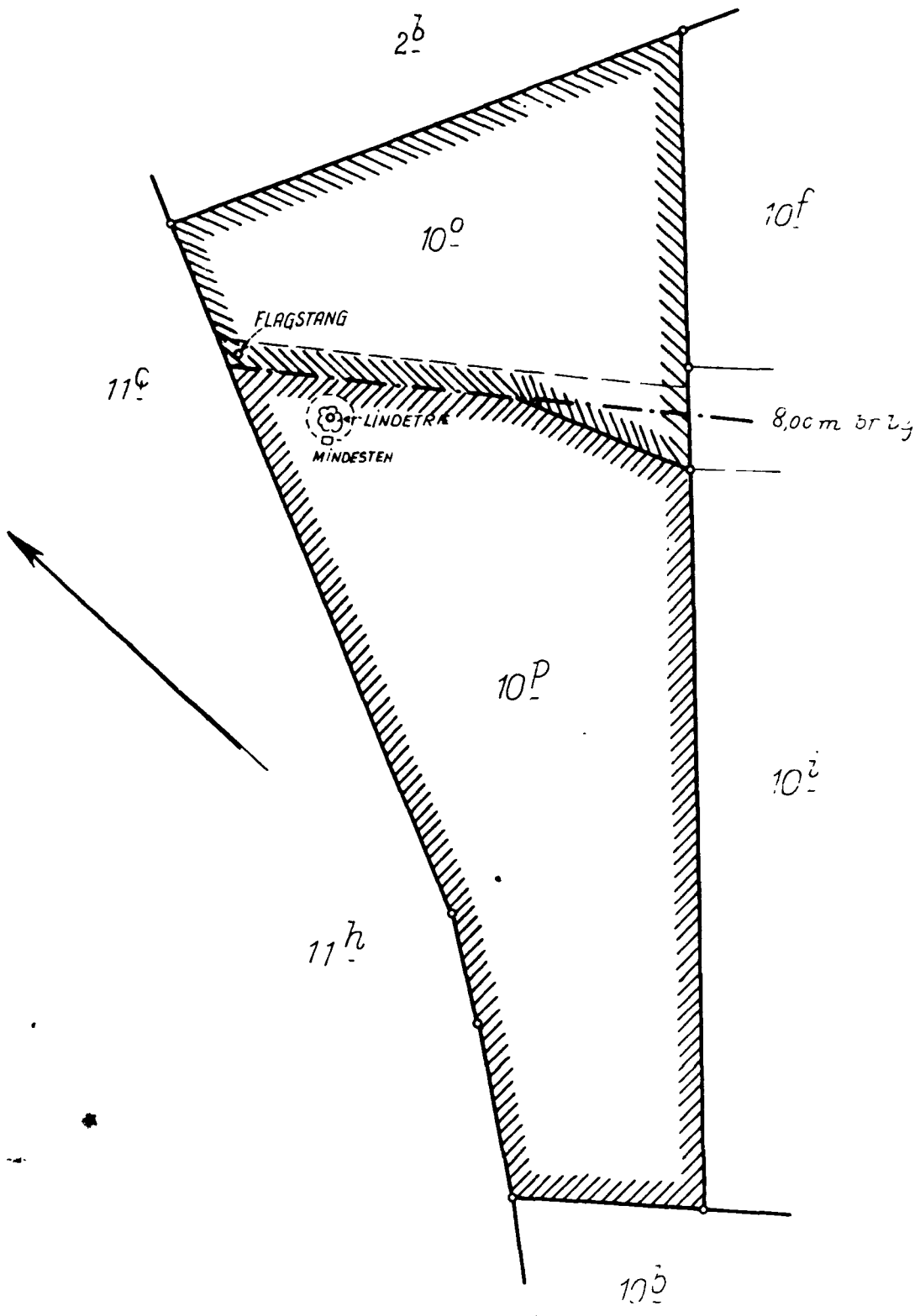
Lyst. Akt: Skub Nr. 552

Afsette: 8	:	Mr.	Ure.
8	:	Mr.	Ure.
8 1-1	:	2	Ure.
8 1-2	:	2	Ure.
8 1-3	:	2	Ure.

*Handwritten signature*

*(Handwritten signature)*  
*Handwritten signature*

1941



Matr. N<sup>o</sup> 10<sup>o</sup> og 10<sup>p</sup>  
*Birkerød By og Sogn,*  
 Lyngø Kronborg Herred Fredsborg Amt

Febr 1941

*V. T. Jørgensen*

Landinspektør

1500

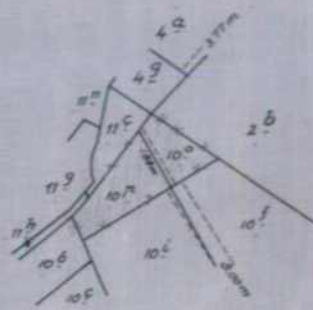


*Fredningsgrænser:*

sammenfaldende med Skel



ikke sammenfaldende med Skel



Terrain af

*Birkerød By*

Sogn: *Birkerød*



Herred: *Lynge-Kronborg*

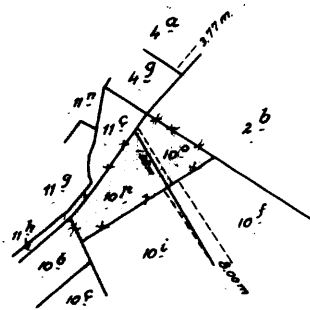
Amt: *Frederiksborg*

579

Undersøgt i 1871 af  
Overinspektør L. Mathiasen

*Fredningsgrænser:*

sammenfaldende med Skel   
ikke sammenfaldende med Skel 



Terrain af

*Birkerød By*

*Sogn: Birkerød*

*Herred: Lyng-Kronborg*

*Amt: Frederiksborg*

Udfærdiget i januar 1953  
Direktoratet for Matrikulsvesenet

*Paul Villey*  
*Elev. S. S. S.*

Maalestoksforhold: 1:4000

DISPENSATIONER>

**Afgørelser – Reg. nr.: 00784.00**

**Dispensationer i perioden: 26-11-1993**

**Fredningsnævnet**  
for  
**Frederiksborg Amt**

Helsingør, den

REG. NR. 784.00

26 NOV. 1993

Modtaget i  
Skov- og Naturstyrelsen

29 NOV. 1993

Vedr. FS 34/93, matr. nr. 4 g og 10 o Birkerød by, Birkerød

Ved skrivelse af 23.03.93 har Birkerød Kommune for ejeren af ovennævnte ejendom ansøgt om nævnets tilladelse til på ejendommen at etablere en telestation, der dels omfatter antenner på toppen af det eksisterende vandtårn dels en 5,4 m x 2,4 m radiokabine opstillet under vandtårnet, henover det matrikulære skel mellem en lod af matr.nr. 4 g og matr.nr. 10 o. Den anførte lod af 4 g er omfattet af fredningsdeklaration af 01.09.40 og Overfredningsnævnets kendelse af 13.10.49, og 10 o er omfattet af fredningsdeklaration af 03.11.41.

I den anledning meddeler nævnet herved i medfør af naturbeskyttelseslovens § 50, stk. 1 tilladelse til det ansøgte i overensstemmelse med det fremsendte projekt. Tilladelsen meddeles på betingelse af, at radiokabinen placeres længst muligt mod østnordøst indenfor vandtårnets indhegning.

Den således meddelte tilladelse bortfalder i henhold til naturbeskyttelseslovens § 66, stk. 2, såfremt den ikke er udnyttet inden 3 år fra tilladelsens meddelelse.

Nævnets afgørelse kan, inden 4 uger fra den dag afgørelsen er meddelt, påklages til Naturklagenævnet af adressaten for afgørelsen, offentlige myndigheder, Danmarks Naturfredningsforening og lokale foreninger o.lign, som har en væsentlig interesse i afgørelsen. En eventuel klage skal stiles til Naturklagenævnet og indsendes til fredningsnævnet.

*ad 5N1211/2-0001*

# FREDNINGSNÆVNET FOR KØBENHAVN

Retten i Lyngby  
Lyngby Hovedgade 96  
2800 Kgs. Lyngby  
Telefon: 45 93 61 16  
Telefax: 99 68 48 99

Den 31. januar 2011  
FRS nr. 58/10 BH

# KOPI

Rudersdal kommune  
Byplan  
Øverødvej 2  
2840 Holte

Modtaget i  
Naturstyrelsen  
1 FEB. 2011

## Sagsnr. 10/24531 – antennepaneler og teknikskab, Birkerød Vandtårn.

Ved brev af 10. august 2010 har Rudersdal kommune fremsendt en ansøgning af 7. juni 2010 fra Telcon A/S om etablering af nye antennepaneler på en blandt mange eksisterende master på taget af Birkerød Vandforsynings vandtårn på Højbjergstien 1 samt opstilling af et nyt teknikskab ved siden af nogle eksisterende teknikskabe under vandtårnet.

Området er omfattet af fredningsdeklaration af 17. februar 1941 på matr.nr. 10 p og 10 o Birkerød by, Birkerød, vedrørende arealer på henholdsvis ca. 2.300 m<sup>2</sup> og ca. 880 m<sup>2</sup>. Deklarationen indeholder blandt andet følgende bestemmelse:

*"Da fredningen bl.a. har til hensigt at bevare den smukke udsigt fra den nordfor liggende høj ved vandtårnet må yderligere beplantning ikke foretages, og den tilstedeværende beplantning må stedse holdes i sådan højde, at udsigten ikke herved forringes herfra dog undtaget det nedenfor nævnte lindetræ"*

Den indeholder endvidere følgende bestemmelse:

*"Med hensyn til matr.nr. 10 p bemærkes særligt:*

*Det på dette plantede nævnte lindetræ – Kongelinden kaldet – skal særligt være fredet, således at træet ingensinde må fældes, topskæres, undergraves eller på anden måde udsættes direkte eller indirekte for en behandling, der kan føre til ødelæggelse eller forringelse"*

Endelig indeholder den tillige bl.a. følgende bestemmelse:

*"Der må derfor navnlig ikke opføres bygninger af nogen art, herunder skure, boder o.l.*

*Der må endvidere ikke rejses master eller andre skæmmende indretninger, idet det dog bemærkes, at sognerådet har rejst en flagstang, hvor flagning skal finde sted på de godkendte flagdage."*

Ansøgningen har været forelagt Miljøcenter Roskilde og Danmarks Naturfredningsforening, der ikke har fremsat indsigelse.


Da masterne oven på vandtårnet ikke er udsigtshindrende fra Høbjerg, og det ansøgte teknikskab opstilles ved siden af nogle eksisterende teknikskabe under vandtårnet, samt da der ikke er rejst indsigelse, meddeler fredningsnævnet i medfør af Naturbeskyttelseslovens § 50, stk. 1, dispensation til opsætning af nye antennepaneler på eksisterende mast og til nyt teknikskab under vandtårnet.

Kopi af denne skrivelse er fremsendt til Naturstyrelsen og Danmarks Naturfredningsforening m.fl. Der kan inden 4 uger fra den dag, denne afgørelse er modtaget, klages til Natur- og Miljøklagenævnet over afgørelsen. Klagen skal ifølge lov om naturbeskyttelse § 87 indgives skriftligt inden fristens udløb til nærværende fredningsnævn, der videresender den til Natur- og Miljøklagenævnet.

Det er en betingelse for Natur- og Miljøklagenævnets behandling af en klage, at klageren indbetaler et gebyr på 500 kr. til Natur- og Miljøklagenævnet, der vil sende en opkrævning på gebyret, når klagen er modtaget fra fredningsnævnet. Natur- og Miljøklagenævnet vil ikke påbegynde behandlingen af klagen, før gebyret er modtaget. Vejledning om gebyrordningen kan findes på Natur- og Miljøklagenævnets hjemmeside [www.nkn.dk](http://www.nkn.dk).

Tilladelsen må i henhold til § 87, stk. 3, ikke udnyttes, før klagefristen er udløbet, eller behandling af en eventuel klage måtte være afsluttet.

I henhold til naturbeskyttelseslovens § 50, stk. 1, jf. § 66, stk. 2, bortfalder tilladelsen, hvis den ikke udnyttes inden 3 år efter, at den er meddelt.

  
Bodil Wiingaard  
Formand.

Sendt til

Miljøcenter Roskilde, jr. nr. jr. nr. ROS-412-01008

Telcon A/S

Naturstyrelsen

Danmarks Naturfredningsforening

Danmarks Naturfredningsforenings lokalkomité

Dansk Ornitologisk Forening, att. Knud Flensted

Kulturarvsstyrelsen

Friluftsrådet