

**Afgørelser – Reg. nr.: 00754.00**

**Fredningen vedrører: Kirkeager Høje**

**Domme**

**Taksationskommissionen**

**Naturklagenævnet**

**Overfredningsnævnet                      07-10-1941**

**Fredningsnævnet                              27-06-1940**

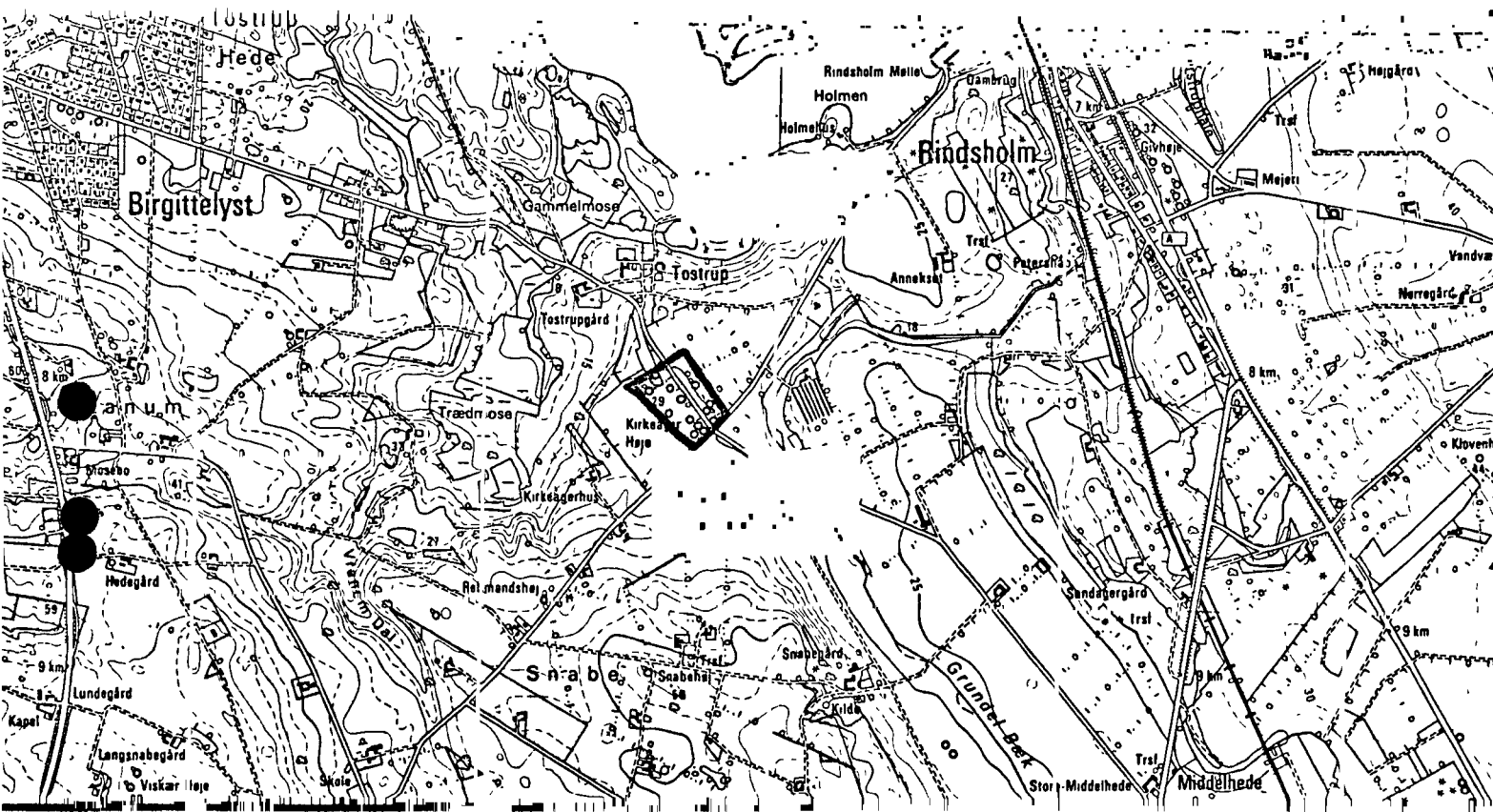
**Kendelser**

**Deklarationer**

OVERFREDNINGSNÆVNET>

Lokalitet : Højgruppe ved Tostrup.

Kommune : Viborg.



1:25.000 - 1215 III NØ

J.nr. :

Fr.nr. : P 5 - 1600 Fr. 6.

Areal : ca. 4 ha.

Fredet: FNK 27.6.1940  
OFNK 7.10.1941

Formål : Frilægning af højgruppe.

Indhold : Der må ikke opføres bygninger, anbringes lysmaster, reklameskilte, skure og beplantning må ikke foretages. Udnyttelse til andet formål (herunder grusgravning) end landbrugsmæssig dyrkning er ikke tilladt.

Læhegnene på matr. nr. 3a skal fjernes bortset fra de 2 nordligste, hvis højde ikke må overstige 2 m.

Ejer : Private.

Påtaleret : Fredningsnævnet.

U d s k r i f t

af

OVERFREDNINGSNÆVNETS KENDELSESPROTOKOL.

Aar 1941, den 7. Oktober, afsagde Overfredningsnævnet paa Grundlag af mundtlig og skriftlig Votering følgende

K e n d e l s e

i Sagen Nr. 439/40 vedrørende Fredning af Arealer af Matr.Nr. 3a Thostrup, Almind Sogn og af Matr.Nr. 4a sammesteds.

Den af Fredningsnævnet for Viborg Amtsradsreds den 27. Juni 1940 afsagte Kendelse er saalydende:

"Paa de forannævnte 2 Ejendomme lægges i Medfør af Naturfredningslovens § 2, jfr. 13 følgende Servitut:

Der maa ikke indenfor det paa det fremlagte Kort med grønt skraverede Areal opføres nogen Bygning, anbringes Lysmaster, Reklameskilte, Skure, hverken varigt eller midlertidigt, ligesom der heller ikke maa foretages Beplantning eller, udover almindelig landbrugsmæssig Dyrkning, andre Foreanstaltninger, derunder navnlig Grusgravning.

De paa Matr.Nr. 3a plantede Læhegn skal fjernes, bortset fra det nordligste, der ikke maa være mere end 2 m højt.

I Erstatning tilkendes der Ejeren af Matr.Nr. 3a 500 Kr. og Ejeren af Matr.Nr. 4a 200 Kr.

Paataleretten tillægges Naturfredningsnævnet for Viborg Amtsradsreds."

Kendelsen er forelagt Overfredningsnævnet i Medfør af Naturfredningslovens § 19 samt indanket af Ejerne af de fredede Arealer, idet de finder de dem tilkendte Erstatninger for lave.

Overfredningsnævnet har den 6. September 1940 besigtiget de fredede Arealer og har herunder forhandlet med Grundejerne.

Det vedtoges herunder at ændre Kendelsen saaledes, at det tillades Ejeren af Matr.Nr. 3a at bibeholde de to nordligste af

de indenfor det fredede Omraade plantede Lægen, dog at deres Højde ikke maa overskrides 2m.

Da man ikke opnåede nogen mindelig Overenskomst med Ejerne vedrørende Erstatningsspørgsmaalet, har dette i Medfør af Naturfredningslovens § 20 været forelagt Taksationskommissionen til Afgørelse paa det i Kendelsen angivne Grundlag, saaledes som det er ændret efter Overfredningsnævnets fornævnte Beslutning.

Kommissionen har ved en den 22. August 1941 afholdt Taksationsforretning fastsat den Ejeren af Matr.Nr. 3a Thostrup By, Almind Sogn, Gaardejer N.Lindberg Nielsen Toft tilkommende Erstatning til 1000 Kr. og den Ejeren af Matr.Nr. 4a sammesteds, Gaardejer S.K.Nielsen tilkommende Erstatning til 400 Kr.

Da Overfredningsnævnet iøvrigt i det væsentlige kan tiltræde det i Fredningskendelsen anførte, vil denne være at stadfæste med de af det forenstaende følgende Ændringer.

T h i b e s t e m m e s:

Den af Fredningsnævnet for Viborg Amtsrædsreds den 27. Juni 1940 afsagte Kendelse vedrørende Fredning af Arealer af Matr.Nr. 3a Thostrup, Almind Sogn, og af Matr.Nr. 4a sammesteds stadfæstes med de af det forenstaende følgende Ændringer.


I Erstatning udbetales der Ejeren af Matr.Nr. 3a Thostrup By, Almind Sogn, Gaardejer N.Lindberg Nielsen Toft 1000 Kr. og Ejeren af Matr.Nr. 4a sammesteds, Gaardejer S. K. Nielsen 400 Kr.


P.O.V.


Frederik V.Petersen.



*Fredningsgrænser:*

sammenfaldende med Skel 

ikke sammenfaldende med Skel 



Terrain af

*Taastrup By*

*Sogn: Almind*

*Herred: Lysgaard*

*Amt: Viborg*

*Udfærdiget i Febr. 1946*

*Direktoratet for Matrikulsvæsenet*

*L. Kjeldsen*  
*Fm*

*Maalestoksforhold 1:4000*

*M 2109 af 754*

FREDNINGSNÆVNET >

U D S K R I F T

af

Forhandlingsprotokollen for Fredningsnavnet for Viborg Amtsraads-kreds.

Aar 1940 Torsdag den 27. Juni Kl. 14,15 afholdt Nævnet Møde paa den Gaardejer N. Lindberg Toft, Tostrup pr. Almind, tilhørende Ejendom.

Der foretoges: Sag angaaende Fredning af Arealer af Matr. Nr. 3a Thostrup, Almind Sogn, tilhørende N.L.Toft samt af Matr. Nr. 4a m.fl. ibd. tilh. Søren Karl Nielsen.

Mødt var Formanden, Civildommer Kiørboe, Viborg, samt Amtsvejinspektør Dalberg, Viborg, og som stedligt Medlem for Almind Sogn, Sogneraadsformand Jørgen Johnsen, Almind.

.....

Sagen drøftedes.

Nævnet vedtog eenstemmigt saalydende

K e n d e l s e :

Paa de forannævnte 2 Ejendomme lægges i Medfør af Naturfredningslovens § 2, jfr. 13 følgende Servitut:

Der maa ikke indenfor det paa det fremlagte Kort med grønt skraverede Areal opføres nogen Bygning, anbringes Lysmaster, Reklameskilte, Skure, hverken varigt eller midlertidigt, ligesom der heller ikke maa foretages Bepantning eller, udover almindelig landbrugsmæssig Dyrkning, andre Foranstaltninger, derunder navnlig Grusgravning.

De paa Matr. Nr. 3a plantede Læhegn skal fjernes, bortset fra det nordligste, der ikke maa være mere end 2 m høj.

I Erstatning tilkendes der Ejeren af Matr. Nr. 3a 500 Kr. og Ejeren af Matr. Nr. 4a 200 Kr.

Paataleretten tillægges Naturfredningsnævnet for Viborg Amtsraads-kreds.

Da Sagen vil være at forelægge for Overfredningsnævnet, skønner man, at der ikke er Grund til at foretage yderligere Afmærkning i Øjeblikket.



Bestemmelser 2 af 2



7

Saavel N. Lindberg Toft som Søren Karl Nielsen paahørte  
Kendelsens Afsigelse og frafaldt Forkyndelse, idet de bemærker,  
at de begge indanker Kendelsen for Overfredningsnævnet, navnlig  
fordi de finder de tilkendte Erstatninger for lave.

Sagen sluttet.

Mødet hævet.

Otto Kiørboe

A. Dalberg

Jørg. Johnsen

DISPENSATIONER>

**Afgørelser – Reg. nr.: 00754.00**

**Dispensationer i perioden: 13-06-1983**

14 JUNI 1983

I skrivelse af 27. april 1983 har fortidsmindeforvaltningen henledt fredningsnævnets opmærksomhed på en ulovligt anlagt ridebane ved Kirkeagerhøje i Tostrup. Banen er anlagt i strid med bestemmelserne i naturfredningslovens § 53 og i overfredningsnævnets kendelse af 7. oktober 1941 om fredning af arealer af matr.nr. 3 a og 4 a Tostrup, Almind sogn.

Under hensyn til det, der blev oplyst under nævnets besigtigelse af stedet den 8. juni 1983, gives herved i medfør af naturfredningslovens § 53 og § 34 tilladelse til bibeholdelse af banen foreløbig for tiden indtil den 1. juli 1985. Ved tilladelsens udløb vil nævnet tage stilling til, om tilladelsen kan forlænges på grundlag af de oplysninger, der til den tid foreligger bl.a. om behovet for fortsat benyttelse af arealet til ridebane. Det er en betingelse for tilladelsen, at det stativ, der er opstillet til brug for ringridning, er nedtaget i de perioder, hvor der ikke foretages ringridning, og at anlægget holdes ryddeligt og fri for skæmmende indretninger.

Opmærksomheden henledes på, at fredningsnævnets afgørelse kan påklages til overfredningsnævnet, Amaliegade 7, 1256 København K., bl.a. Danmarks Naturfredningsforening og miljøministeren. Klagefristen er 4 uger fra den dag, man har fået meddelelse om afgørelsen.

Kopi af denne skrivelse er sendt til:

Ingemann Jensen, V.H.Strandvej 23, Lihme pr. 7862 Brodal,

Carl Langvad, Herningvej 5, 8800 Viborg,,

Viborg amtskommunes fredningskontor og plankontor, j.nr.8-70-51-2-791-1-83

Viborg kommune, kommunekontoret, Sct. Mogensgade, 8800 Viborg,

Danmarks Naturfredningsforening, Frederiksberg Runddel 1, 2000 Kbhvn.F.,

Fredningsstyrelsen, Amaliegade 13, 1256 København K. j.nr. F-53-5858

Fortidsmindeforvaltningen, Mindegade 8, 8000 Aarhus C., j.nr.F-53-5858

Rørdam

Herr Bjarne Lærke,

Tostrupvej 49,

8800 Viborg

Miljøministeriet

J.nr F. 1303/13-40

Bil