

**Afgørelser – Reg. nr.:**

**Fredningen vedrører:**

**Bemærkninger:**

**Domme:**

**Taksationskommissionen:**

**Miljø- og Fødevareklagenævnet:**

**Fredningsnævnet:**

**Forslag:**

**Dispensationer: sidst i filen med den nyeste til sidst**

FREDNINGSNÆVNET >

U d s k r i f t  
af  
fredningsprotokollen  
for  
Nordjyllands amts nordlige fredningskreds.

=====

År 1982 den 29. april holdt fredningsnævnet for Nordjyllands amts nordlige fredningskreds møde i Lønstrup.

Mødt var formanden dommer P. Holm-Christiansen, det amtsvalgte medlem Tage Buus og det lokale medlem Eiler Jørgensen.

Der foretoges

Fs. 99/82: Sikring af kyststrækning ved Lønstrup, Hjørring kommune.

Der fremlagdes:

1. Tegninger af 22. april 1982 .
2. Rapport fra Kystinspektoratet vedrørende Lønstrup.

For Nordjyllands amt mødte Niels Østergaard og Jørn Larsen. For Hjørring kommune mødte formanden for gade- og vejudvalget Jens Therkildsen, stadsingeniør H. G. Kjær og ingeniør Jens Pedersen.

For Danmarks Naturfredningsforening mødte Jesper Refn, Thor-kild Beck, Bente Sørensen og Pia Gammelgaard.

Formanden bemærkede, at der var indkaldt til møde, fordi Hjørring kommune havde oplyst, at den i forslaget som II nævnte vej ikke kunne anlægges.

Jens Therkildsen oplyste, at det havde vist sig, at en beton-bunker medførte, at vejen ikke kunne anlægges som af Nordjyllands amt foreslået.

Der var herefter kun een mulighed for at komme til kysten med materialer, nemlig ad en vej gennem "Bækstien". Han beklagede, at fredningsnævnet ikke havde fået meddelelse om dette, forinden fredningsnævnet traf sin afgørelse.

Niels Østergaard anbefalede, at der blev meddelt tilladelse til, at der blev anlagt en vej gennem "Bækstien", da det var nødvendigt med en vej for at kunne få materialer til kystsikring.

Niels Østergaard beklagede ligeledes, at der ikke var givet fredningsnævnet underretning om, at vej nr. II ikke kunne anlægges.

Jesper Refn protesterede mod, at der blev anlagt en vej gennem det fredede område ved dispensation.

Anlæg af en vej ville være i strid med fredningens formål.

Når et areal er fredet må man hæge om det.

Han lagde vægt på, at alle muligheder var undersøgt, og at formålet ikke kunne opnåes på anden måde.

Der er imidlertid i naturfredningsloven fastsat særlige regler, der skal iagttages, hvis man ønsker foretaget indgreb i et fredet område, fordi det ikke skal være let at gribe ind i en fredning. Han opfordrede derfor Nordjyllands amt til at fremsætte begæring om en fredningssag.

Jens Therkildsen oplyste, at projektet om kystsikring ikke kan afvente gennemførelse af en fredningssag. Arbejdet er udbudt i licitation, og det er nødvendigt at komme i gang med kystsikringen så hurtigt som muligt. Såfremt der kommer kraftig stormvejr, er der mulighed for, at yderligere dele af kyststrækningen vil blive revet i havet.

Fredningsnævnet voterede.

Formanden oplyste, at vejen gennem "Bækstien" 's skrænt vil få en længde af 70-80 m og en bredde af 4 m og vil blive befæstet, fordi den skal kunne tage tungt materiel.

Formanden oplyste videre, at der i 1961 var meddelt tilladelse til, at der blev anlagt kloakanlæg med rensningsanlæg og pumpeværk inden for det fredede område på et sted, der ikke kan ses fra kysten.

Fredningsnævnet fandt, at der efter det oplyste ikke var andre muligheder for anlæg af vej til brug for kystsikringen end gennem det fredede område som anført i projektets forslag I. Da det er nødvendigt med en vej til brug for kystsikring, finder nævnet i medfør af naturfredningslovens § 34 at kunne meddele dispensation til anlæg af vejen på betingelse af,

at vejens anlæg kun kommer til at berøre den yderste del af "Bækstien" som anført i forslag I,

at vejens anlæg bliver foretaget så skånsomt som muligt,

at vejen, efter at kystsikringen er overstået, sløres ved pålægning med græstørv eller anden måde efter nærmere aftale med fredningsnævnet,

at der ved vejens begyndelse såvel inde i land som ved kysten bliver opsat bomme eller anden afspæring således, at vejen bliver afskåret fra at kunne benyttes til kørsel for offentligheden til havet.


Sagen sluttet.

Mødet hævet.

P. Holm-Christiansen

Udskriftens rigtighed bekræftes.

Fredningsnævnet for Nordjyllands amts nordlige  
fredningskreds, den 5. maj 1982.

  
P. Holm-Christiansen

FREDNINGSNÆVNET >

## U D S K R I F T

af

Forhandlingsprotokollen for Fredningsnævnet for Hjørring Amt.

Aar 1939 den 20. Oktober blev af Hjørring Amts Fredningsnævn afsagt saalydende

## K e n d e l s e :

I Sommeren 1938 anmodede Lønstrup Borgerforening Fredningsnævnet for Hjørring Amt om at tage under Overvejelse at frede et Parti i Lønstrup By, nemlig den Del af Bækstien med omliggende Skrånter, der fra Byvejen i Lønstrup fører til Havet.

Nævnets Formand besigtigede herefter det nævnte Omraade og besluttede at søge en Fredning heraf gennemført. Da Matrikuskortet ikke stemte med de faktiske Forhold, og en ny Opmaaling af Lønstrup By ved Landinspektør Birk, Hjørring, var i Gang, blev Sagen imidlertid stillet i Bero, indtil Opmaalingen var saa vidt fremskreden, at Sagen kunde foretages. Da dette Tidspunkt efter Landinspektør Birks Opgivende var kommet, blev Sagen foretaget i Nævnet den 7. August d.A. Nævnet besigtigede denne Dag det nævnte Omraade og forhandlede med de i Ejendommene interesserede, der havde givet Møde.

Nævnet har enstemmigt fundet, at Bækstien med omliggende Skrånter, der danner et særdeles smukt og landskabeligt værdifuldt Parti, fuldt ud opfylder de i Naturfredningslovens § 1, I, fastsatte Betingelser for at kunne fredes, og at en Fredning bør gennemføres, saaledes at Omraadet bevares i sin nuværende Tilstand. Bebyggelse, Beplantning, Henkastning af Jord eller Affald eller anden Foranstaltning, der kan forrykke de nuværende ~~XXXXXXXXXXXX~~ Forhold, maa ikke finde Sted.

Omraadet fra Byvejen til Havet er matrikuleret under de nedenfor nævnte Matr.Nr. af Lønstrup By, Mearup Sogn, der ejes af den udfør hvert Matr.Nr. anførte Ejer:

- 33a - Lønstrup Borgerforening
- 34f - Anna J.D.Hvid, f.Krogh
- 34t - Svend Jensen Dam
- 34i, 34k - Jens J.Jørgensen
- 34ag - A/S Lønstrup Vandværk
- 34y - I.Chr.Christensen
- 34l - Niels Hjerimitslev
- 34ai - Karen Margrethe Christensen
- 34ak - Jens Nielsen Olesen
- 34ah - Christen Christensen (nu dennes Enke)
- 23n - Kristian P.Frederiksen
- 9c, 18 - Niels Vrensted Nielsen
- 23a - Lars Poulsen Andersen
- 34a - Niels C.J.Møller
- 34ba - Thomas Normann Nielsen, iflg.Tingbogen endnu Niels C.J.Møller

34aø - Jørgen og Johanne Jørgensens Dødsbo (Skifteretten i Hjørring)

Ved Nævnets Forhandling med Ejeren af Matr.Nr. 34l, Fisker Niels Hjermitzlev, gaves der denne Tilladelse til, saafremt han ønskede det, at grave den bag det nuværende Hus mod Skrenten værer de ~~HUS~~ Grund af i Niveau med Huset. Ejeren har herefter frefaldet Erstatningskrav for en Fredning af sin øvrige Ejendom.

Ejeren af Matr.Nr. 34ak, Vognmand Nielsen Olesen, har protesteret mod en Fredning som den foreslaede, hvis han ikke samtidig fik en Ordning med Overfladevandets Afledning gennem hans Ejendom. Nævnet maa herom henvise Ejeren til at begære en Vandsynsforretning, afholdt og finder iøvrigt ikke Grund til at stille denne Ejendom anderledes end de øvrige af Planen omfattede Ejendomme, med hvis Ejere Nævnet har opnaet Enighed om Fennemførelsen af en Fredning af Omfang som ovenfor beskrevet uden Erstatning til Lodsejerne, hvilken Ordning er tiltraadt af de mødende Panthavere.

Med Ejeren af Matr.Nr. 34aæ, hvilken Ejendom først er udstykket efter Borgerforeningens Henvendelse til Nævnet, har Nævnet truffet Overenskomst om, at denne Ejendom undergives en tilsvarende Fredning som de øvrige i Kløften liggende Ejendomme. Ejeren, Stadsdyrlæge Stagsted, har dog faaet Tilladelse til ved en eventuel Tilbygning at bygge ½ m ind paa det fredede Omraade.

Den foreslaede Fredning af Bækstien med omliggende Skrænter, i Lønstrup vil herefter være at fremme.

Fardsel gennem det saaledes fredede Areal kan finde Sted i samme Omfang som hidtil.

Afmærkning af det fredede Omraade er efter Nævnets Anvisning foretaget af Landinspektør Birk, Hjørring, der ligeledes har indlagt Fredningsgrænsen paa en Kopi af Matrikulkortet. Herefter falder Matr.Nr.e 23a og 23n udenfor det fredede Omraade.

Der vil ikke være at yde Erstatning for Fredningen, men Omkostningerne ved Opmaaling, Afmærkning og Tinglysning skal være Lodsejerne uvedkommende.

#### T h i b e s t e m m e s :

Den Del af Matr.Nre. 33a; 34f, 34t; 34i; 34k, 34ag, 34y, 34l, 34ai, 34ak, 34ah, 9c, 18, 34a, 34ba, 34aø og 34aæ, alle af Lønstrup By, Maarup Sogn, der tilhører ovennævnte Ejere og ligger omkring Bækstien i Lønstrup, der fra Byvejen fører til Høvet, alt saaledes som nærmere vist paa det denne Kendelse vedhæftede Kopi af Matrikulkortet i 1:4000 og Maaleskitse i 1:1000, hvor det omhandlede Areal er vist med en rød Linie; og hvorpaa Matr.Nr.e er indtegnet, bør med den ovenfor anførte Begrænsning for Matr.Nr. 34l og 34aæ fremtidig henligge i Naturtilstand og maa ikke bebygges eller beplantes, ligesom Afgravning af eller Henkasten af Jord eller Affald eller Foretagelse af anden Foranstaltning, der kan virke skæmmende, ikke maa finde Sted.

Der ydes ingen Erstatning for Fredningen, Omkostningerne ved Opmaaling, Afmærkning og Tinglysning er Lodsejerne uvedkommende.

Sthyr.

Chr.Petersen.

Christen Krogh.




KORT>

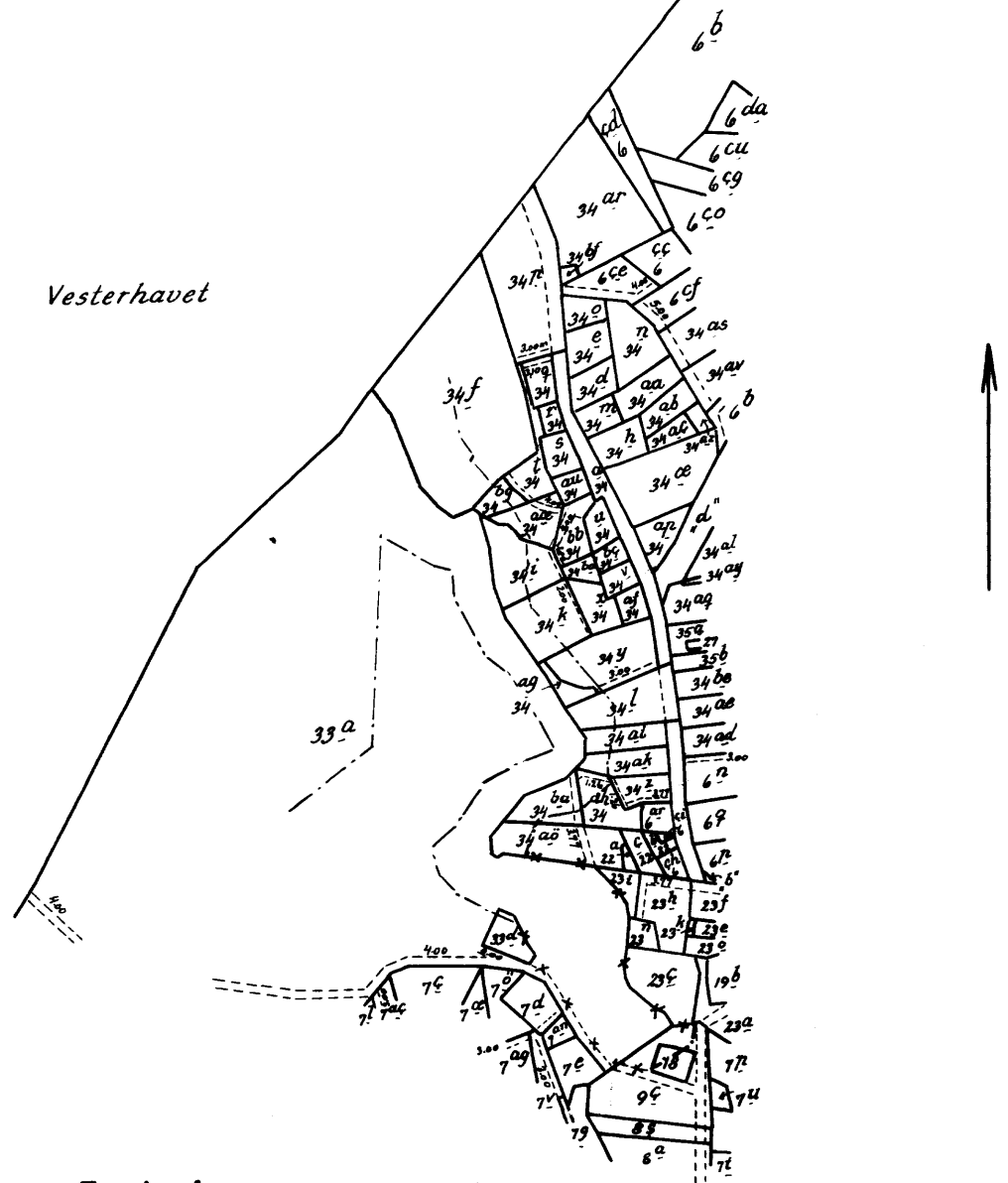
Fredningsgrænser:

REG NR 710

sammenfaldende med Skel



ikke sammenfaldende med Skel



Terrain af  
*Lønstrup By*  
*Sogn: Maarup*  
*Herred: Vennebjerg*  
*Amt: Hjørring*

Udfærdiget i September 1949  
Direktoratet for Matrikulsvæsenet

DISPENSATIONER>

## **Afgørelser - Reg. nr.:**

**Herunder ses afgørelser i dispensationssager for denne fredning**

KOPI

FREDNINGSNÆVNET  
FOR NORDJYLLANDS AMTS NORDLIGE  
FREDNINGSKREDS  
JERNBANEGADE 12, 9800 HJØRRING  
TLF. 98925677.

Hjørring kommune,  
Teknisk forvaltning,  
Nørregade 2,  
9800 Hjørring.  
Att. A.N. Sørensen.

Den 27. september 1990.  
FS 31/90.

Ved skrivelse af 11. juli 1990 har Hjørring kommune ansøgt om tilladelse til at nedlægge en kloakledning over ejendommen matr. nr. 34 ag Lønstrup by, Mårup, der er fredet ved fredningsnævnets kendelse af 20. oktober 1939.

Jeg skal herved meddele, at et enigt fredningsnævn ved skriftlig votering har besluttet for sit vedkommende i medfør af naturfredningslovens § 34 at imødekomme ansøgningen på betingelse af, at nedlægningen af kloakledningen sker på en for terrænet og det eksisterende plantedække skånsom måde, og at græstørvene skrælles af og lægges på igen efter nedlægningen.

Fredningsnævnets afgørelse kan påklages til Overfredningsnævnet af blandt andre ansøgeren, amtskommunen, kommunen og Danmarks Naturfredningsforening. Klagefristen er 4 uger fra den dag, afgørelsen er meddelt den pågældende. Tilladelsen må ikke udnyttes før klagefristens udløb. Er klage indgivet, må tilladelsen ikke udnyttes, medmindre den opretholdes af Overfredningsnævnet.

Tilladelsen bortfalder, hvis den ikke udnyttes inden 5 år fra dato.

Med venlig hilsen

Munk-Petersen.

  
Miljøministeriet  
Skov- og Naturstyrelsen

J.nr. SN 1211/14-0001

Akt. nr. 5.1

FREDNINGSNÆVNET FOR NORDJYLLANDS AMT,  
Badehusvej 17, 9000 AALBORG  
TELEFON 96 30 70 00

REG. NR. 0710.00.

Aalborg, den 9. december 1996.

Hjørring Kommune,  
Nørregade 2,  
9800 Hjørring.

**FS 49/1996: Lønstrup Renseanlæg.**

Ved skrivelse af 3. oktober 1996 har De ansøgt om dispensation til opførelse af et ristehus ved Lønstrup Renseanlæg, matr.nr. 67 Lønstrup by, Mårup.

Det omhandlede ristehus er 13,3 kvadratmeter stort og påtænkes opført i træ i tilknytning til det eksisterende renseanlæg inden for det 2 meter høje raftehegn om anlægget og malet med træimprægnering i jordfarve.

Matr.nr. 67 Lønstrup by, Mårup, er udstykket fra matr.nr. 33 a m.fl. sammesteds, der er omfattet af fredningskendelse af 24. oktober 1939, der er en landskabsfredning, hvorefter bebyggelse, beplantning m.v. ikke kan finde sted.

I 1967 meddeltes dispensation til et renseanlæg på det areal, der nu er udstykket fra matr.nr. 33 a m.fl. til matr.nr. 67.

Nævnet har skriftligt behandlet sagen og har vedtaget at imødekomme det ansøgte.

Den herved meddelte dispensation kan inden 4 uger påklages til Naturklagenævnet og må ikke udnyttes inden klagefristens udløb. Dispensationen bortfalder, såfremt den ikke udnyttes inden 3 år. Klage skal indgives skriftligt til fredningsnævnet.

Sortsøe Jensen

SN 1996-1211/14-0001.

Fredningsnævnet for Nordjyllands amt  
Badehusvej 17, 9000 Aalborg  
Telefon 96 30 70 00


Modtaget i  
Skov- og Naturstyrelsen

17 NOV. 1999

Aalborg, den 15. 11. 99

**FS 64/1999: Opsætning af vejvisningstavle til Lønstrup Renseanlæg.**

Til orientering fremsendes hoslagt kopi af skrivelse af d.d. til Hjørring kommune, Teknisk Forvaltning.



Sortsøe Jensen

1. Egon Skjørbæk, Arden.
2. Dorthe Kræmmergaard, Tårs.
3. Skov- og Naturstyrelsen.
4. Danmarks Naturfredningsforening.
5. Danmarks Naturfredningsforening v/Jørgen Jørgensen, Hjørring.
6. Nordjyllands Amt, Natur- og Miljøkontoret.

Miljø- og Energi ministeriet  
Skov- og Naturstyrelsen

J.nr. SN 1996-1211/14-0001 Bil.

Akt. nr. 81

Fredningsnævnet for Nordjyllands amt  
Badehusvej 17, 9000 Aalborg  
Telefon 96 30 70 00

Aalborg, den 15 11 99

Hjørring Kommune,  
Teknisk Forvaltning  
Nørregade 2  
9800 Hjørring

**FS 64/1999: Opsætning af vejvisningstavle til Lønstrup Renseanlæg.**

Deres j nr. 05.13.01G01/11752.

De har ved skrivelse af 27. oktober 1999 ansøgt om tilladelse til placering af en vejvisningstavle inden for området for fredningsnævnets kendelse af 20. oktober 1939 om fredning af bækslugten i Lønstrup.

Tavlen med tekst "Renseanlæg" vil blive placeret ved grusvejen til slugten umiddelbart ved den offentlige vej. Dimensionerne vil blive 23 x 150 cm.

Nævnet meddeler herved tilladelse til det ansøgte.

Sagen er behandlet i medfør af foretningsordenens § 9, stk. 4.

Tilladelsen, der er meddelt i medfør af naturbeskyttelseslovens § 50, stk. 1, kan inden 4 uger påklages til Naturklagenævnet. Skriftlig klage indgives til fredningsnævnet. Tilladelsen må ikke udnyttes inden klagefristens udløb og bortfalder, såfremt den ikke udnyttes inden 3 år.

Sortsøe Jensen

Fredningsnævnet for Nordjyllands Amt  
Badehusvej 17  
9000 Aalborg  
Tlf. 96307000

REG. NR. 0710.00

Nordjyllands Amt  
Servicekontoret  
Niels Bohrs Vej 30  
9220 Aalborg Ø

Aalborg, den 7. november 2006

**FS 62/2006 - vedr. Deres j.nr. 8-70-51-81-821-0002-06 - nedlæggelse af Lønstrup Renseanlæg.**

De har ved skrivelse af 1. september 2006 til nævnet på Hjørring Kommunes vegne fremsendt et af Niras A/S udarbejdet projekt til nedlæggelse af rensningsanlægget i Lønstrup.

Niras A/S har den 2. november 2006 fremsendt luftfotos med visualiseringer hvoraf fremgår, at der efter nedlæggelsen af rensningsanlægget sker planering af arealet og på dette placeres et pumpehus på 4,1 x 6 meter og maximal højde på 5 meter, udført med vægge i sortmalet træ og med sadeltag beklædt med sort tagpap.

Arealet er fredet ved fredningsnævnets kendelse af 20. oktober 1939 om fredning af Bækslugten i Lønstrup.

Sagen er behandlet efter forretningsordenens § 10, stk. 5.

Da det ansøgte vil betyde en væsentlig forbedring af forholdene i området, meddeler nævnet hermed tilladelse.

Tilladelsen, der er meddelt efter naturbeskyttelseslovens § 50 stk.1, kan inden 4 uger påklages til Naturklagenævnet. Skriftlig klage fremsendes til fredningsnævnet til videre foranstaltning.

Tilladelsen må ikke udnyttes inden klagefristens udløb og bortfalder, såfremt den ikke udnyttes inden 3 år.

Det er en betingelse for Naturklagenævnets behandling af en klage, at der indbetales et gebyr på 500 kr. Naturklagenævnet vil opkræve gebyret, når klagen er modtaget fra fredningsnævnet, og behandlingen bliver først påbegyndt, når gebyret er modtaget. Gebyret bliver tilbagebetalt, hvis der gives medhold i klagen.

Sortsøe Jensen

SMS-121-00072



Fredningsnævnet for Nordjylland, nordlige del,  
Badehusvej 17, 9000 Aalborg,  
Telefon 96 30 70 00.

Hjørring Kommune,  
Nørregade 2,  
9800 Hjørring.

Aalborg, den 31. juli 2007

Vedr. FS 21/2007:

**Sag angående placering af pumpehus indbygget i klitten ved Lønstrup  
renseanlæg samt etablering af sti fra renseanlæggets areal.**

---

Nævnet har under besigtigelse og forhandling den 21. juli 2007 tilladt en ændret placering af et pumpehus på arealet hvor nu Lønstrup renseanlæg er beliggende og truffet afgørelse vedrørende den eksisterende sti fra arealet til adgangsvejen til stranden.

Der vedlægges udskrift af forhandlingsprotokollen, hvoraf afgørelsen fremgår.

Afgørelsen er truffet i medfør af naturbeskyttelseslovens § 50 stk. 1 og kan inden 4 uger påklages til Naturklagenævnet. Skriftlig klage fremsendes til fredningsnævnet til videre foranstaltning.

Tilladelsen må ikke udnyttes inden klagefristens udløb og bortfalder, såfremt den ikke udnyttes inden 3 år.

Det er en betingelse for Naturklagenævnets behandling af en klage, at der indbetales et gebyr på 500 kr.

Naturklagenævnet vil opkræve gebyret, når klagen er modtaget fra fredningsnævnet, og behandlingen bliver først påbegyndt, når gebyret er modtaget. Gebyret bliver tilbagebetalt, hvis der gives medhold i klagen.

Sortsøe Jensen

Kopi er fremsendt til :

1. Jonna Petersen,
2. Jørgen Stubgaard,
3. Danmarks Naturfredningsforening, København,
4. Danmarks Naturfredningsforening v/ Jørgen Jørgensen,
5. Nordjyllands Statsskovdistrikt,
6. Miljøcenter Aalborg,
7. Niras A/S,
8. Borgerforeningen Lønstrup Fritidslaug v/ Christian Holm
- 9: Friluftsrådet.

SNS - 121 - 00 318

Onsdag, den 21. juli 2007 afholdt fredningsnævnet for Nordjylland, den nordlige del besigtigelse og forhandling i

FS 21/2007 :

**Sag angående placering af pumpehus indbygget i klitten ved Lønstrup renseanlæg samt etablering af sti fra renseanlæggets areal.**

---

Nævnet var mødt ved formanden, dommer Sortsøe Jensen, det ministerielt udpegede medlem Jonna Petersen og det kommunalt udpegede medlem Jørgen Stubgaard.

For Miljøcenter Aalborg mødte Nils Schou,

For Hjørring kommune mødte Esther Mortensen,

For Danmarks Naturfredningsforening mødte Jacob Kofoed,

For Skov- og Naturstyrelsen mødte Frede Jensen,

For Borgerforeningen Lønstrup Fritidslaug mødte Christian Holm.

Formanden redegjorde for fredningsnævnets kendelse af 20. oktober 1939 og fredningsnævnets afgørelse af 7. november 2006, hvorefter der - efter nedlæggelse af renseanlægget - kan opføres et pumpehus på arealet.

Der fremlagdes skrivelser fra Nira A/S til Miljøcenter Aalborg af 14. februar 2007 og til Hjørring Kommune af 6. marts 2007 samt skrivelser fra Miljøcenter Aalborg til Niras A/S af 23. marts, 28. marts og 4. juli 2007 og skrivelse af 12. december 2006 fra Borgerforeningen.

Der fremlagdes endvidere skrivelse fra Miljøcenter Aalborg til nævnet med kortbilag m.v. samt indkaldelse.

Herefter vedrører sagen indbygning af pumpehuset i klitten ved renseanlægssarealet og udbygning af den eksisterende trampesti fra arealet til havet.

Det oplystes, at efter indbygning vil pumpehuset alene være synligt med en facade på ca. 2 x 3 meter med dør til huset.

Der var ikke indvendinger mod denne placering.

Efter votering godkendte nævnet placeringen, således at facaden udføres i rå beton og døren udføres i malet træ, f.x. læk eller males i grågrøn farve såfremt der anvendes metaldør.

Fra renseanlægsarealet til nedkørslen til stranden forløber i dag en smal trampesti, der på den nordlige del er beliggende i klitfredet område.

Det er efterfølgende oplyst, at status er offentlig sti.

Christian Holm ønskede denne sti udvidet til ca. 1,25 meter bredde og udjævnet og befæstet med stabilgrus som handicapsti, subsidiært alene udvidet ved afgravning i siderne til denne bredde, så modgående kan passere hinanden.

Danmarks Naturfredningsforening ønskede stien opretholdt som trampesti.

Hjørring Kommune henviste til, at handicappede har anden adgang til stranden og at befæstning tit bliver dækket med sand.

Frede Jensen ville ikke modsætte sig etablering af handicapsti med mindst mulig bredde.

Nils Schou modsatte sig afgravning inden for det klitfredede område, samt bemærkede at udlægning af flis ville kunne forventes tilladt.

Efter votering tilkendegav nævnet, at udbygning af stien til handicapsti ikke kunne tillades, da der var andre nærliggende adgangsmuligheder til stranden.

Nævnet kunne - i forhold til fredningskendelsen - tillade en forbedret adgang adgang ad den eksisterende sti ved at vegetationen langs stien slås, men vegetationsdækket ikke fjernes og at der udlægges flis på stien hvor dette er påkrævet. Nævnet kunne ikke tillade afgravning af stiens sider.

De mødende blev gjort bekendt med klageadgangen.

Sagen sluttet.

Sortsøe Jensen.

Fredningsnævnet for Nordjylland, nordlig del,  
Badehusvej 17, 9000 Aalborg,  
telefon 3025 5459  
mail:nordjyllandnord@fredningsnaevn.dk

Den 8. januar 2023

## Hjørring Kommune

### FN-NJN-53-2022: Reparation af rørlægning og skråning ved Lønstrup.

Fredningsnævnet har den 30. november 2022 fra Hjørring Kommune modtaget en ansøgning om tilladelse til at foretage en reparation af rørlægning og skråning på matr.nr. 9c og 33a Lønstrup By, Mårup, der ejes af henholdsvis LIDO Lønstrup ApS og Borgerforeningen Lønstrup Fritidslaug v/ Kai Kruchov Madsen.

Fredningsnævnet har efter høring behandlet sagen som en formandsafgørelse i medfør af forretningsordenen for fredningsnævn § 10, stk. 5 og har besluttet at meddele dispensation. Begrundelsen for afgørelsen fremgår neden for i afsnittet om fredningsnævnets afgørelse.

#### Sagens baggrund

Det berørte areal er omfattet af fredningsnævnets afgørelse af 20. oktober 1939 samt 29. april 1982 om fredning af Lønstrup Bæksti, som har bestemmelser om, at arealerne skal henligge i naturtilstand, og at arealerne ikke må bebygges eller beplantes, ligesom afgravning af eller henkastet af jord eller affald eller foretagelse af anden foranstaltning, der kan virke skæmmende, ikke må finde sted.

Hjørring Kommune har om baggrunden for ansøgningen oplyst, at der efter et skybrud den 18. september 2022 omkring bro nr. 6503, Strandvejen, UF af Lønstrup Bæk kom store erosionskader på skråningsanlægget omkring bygværket, samt eksisterende støttevægge parallelt med strandvejen som kollapsede.

Der er medsendt nedenstående fotos:



**Foto 1:** Skade efter skybrud. Eksisterende støttemur er væk, fortov er bortskyllet. Kraftig erosion i skråning



**Foto 2:** Skade efter skybrud. Kraftig erosion i skråninger

Rørlægningen under vejen, bygværket og de omkringliggende skråninger og støttevægge ønskes re-etableret og fremtidsikret. Anlægget ligger midt i Lønstrup by og står i forbindelse med et mindre torv og en parkeringsplads.

Projektet er beskrevet således:

”...

Det eksisterende bygværk nr. 6503 udvides mod vest med præfabrikeret betonrør Ø 1000 og afsluttes med fløjmur i beton. Ved sammenbygningen med eksisterende bygværksudmunding, etableres en in-situ støbning, så der etableres en tæt overgang fra eksisterende bygværk til ny rørforlængelse. Ved at forlænge røret, bliver der mulighed for at etablere traditionelt skråningsanlæg op imod Strandvejen. Parallelt med strandvejen, støbes der nye støttevægge i beton. Integreret i de nye støttevægge, bliver der etableret en skybrudssikring i form af udsparring, som udleder overfladevand til en overløbsrende, og som sikrer en sikker udledning til Lønstrup Bæk ved fremtidige skybrud. De nyetablerede rende-stensbrønde på Strandvejen vil blive tilkoblet den nye rørforlængelse ved påboringen.

Eksisterende betonrør som agerer overløb, i skråning mod nord, vil blive forlænget og påboret den nye betonledning

...”

Vedrørende Natura 2000- og habitatforhold:

”...

Anlægget vil ikke give en påvirkning af hverken arter eller naturtyper i noget Natura 2000 område. Der er ikke observeret IV arter i området i forbindelse med reguleringen og arealerne betragtes ikke om mulige levesteder for bilag IV arter.

Odder, der er på EF-habitatdirektivets bilag IV, findes over hele Vendsyssel. Lønstrup Bæk vurderes dog ikke at være potentielt levested for odderen, da den ofte er tørlagt i længere perioder og ikke rummer stabil bestand af fisk. Hjørring Kommune vurderer derfor ikke, at odder kan forekomme i og ved vandløbet. Det vurderes derfor at reguleringen ikke beskadiger eller ødelægger yngle- eller rasteområder for odderen. Det vurderes at odder ikke yngler i selve projektområdet

...”

Danmarks Naturfredningsforening har i mail af 17. december 2022 oplyst, at man ikke har bemærkninger til det ansøgte.

Hjørring Kommune har oplyst, at de berøre lodsejere har accepteret projektet.

#### Fredningsnævnets afgørelse

Fredningen af arealer ved Lønstrup Bæksti betyder, at projektet kræver fredningsnævnets dispensation i medfør af naturbeskyttelseslovens § 50, stk. 1, hvorefter fredningsnævnet kan meddele dispensation, hvis det ansøgte ikke strider mod fredningens formål.

Det fremgår endvidere af naturbeskyttelseslovens § 50, stk. 2, at fredningsnævnet kun kan meddele dispensation fra en fredning i eller uden for et internationalt naturbeskyttelsesområde, hvis det ansøgte ikke indebærer en forringelse af naturtyper og levesteder for arter eller betydelig forstyrrelse af arter, som området er udpeget for. Fredningsnævnet kan endvidere i medfør af § 50, stk. 3 kun meddele dispensation, hvis det ansøgte ikke kan ødelægge yngle- eller rasteområder i det naturlige udbredelsesområde for de dyrearter, der er nævnt i bilag 3 til loven, eller ødelægge de plantearter, der er nævnt i bilag 5 til loven, i alle livsstadier.

Fredningsnævnet lægger efter sagens oplysninger til grund, at en dispensation ikke er i strid med naturbeskyttelseslovens § 50, stk. 2 eller 3.

Fredningsnævnet kan på baggrund af sagens oplysninger, herunder formålet med arbejdet, meddele dispensation til det ansøgte projekt.

### Klagevejledning

Der kan klages over denne afgørelse til Miljø- og Fødevareklagenævnet. Klagefristen udløber 4 uger efter, at afgørelsen er meddelt. Er afgørelsen offentligt bekendtgjort, regnes klagefristen dog altid fra bekendtgørelsen. Klagen skal ifølge naturbeskyttelseslovens § 87 indgives via Miljø- og Fødevareklagenævnets digitale selvbetjening, jf. vejledningen på Miljø- og Fødevareklagenævnets hjemmeside [www.naevneneshus.dk](http://www.naevneneshus.dk). Klagefristen udløber ved midnat på dagen for klagefristens udløb. Hvis klagefristen udløber på en lørdag eller en helligdag, forlænges fristen til den følgende hverdag.

Klageberettigede er, jf. naturbeskyttelseslovens § 86:

- Adressaten for afgørelsen,
- ejeren af den ejendom, som afgørelsen vedrører,
- offentlige myndigheder,
- en berørt nationalparkfond,
- lokale foreninger og organisationer, som har en væsentlig interesse i afgørelsen,
- landsdækkende foreninger og organisationer, hvis hovedformål er beskyttelse af natur og miljø, og
- landsdækkende foreninger og organisationer, som efter deres formål varetager væsentlige, rekreative interesser, når afgørelsen berører sådanne interesser.

Det er en betingelse for Miljø- og Fødevareklagenævnets behandling af en klage, at den, der klager, indbetaler et gebyr på 900 kr. for privatpersoner og 1.800 kr. for virksomheder og organisationer (2016-niveau). Klagegebyret reguleres den 1. januar hvert år efter den af Finansministeriet fastsatte sats for det generelle pris- og lønindeks som løbende offentliggjort i forslag til finanslov med virkning for klager, der modtages i Miljø- og Fødevareklagenævnet fra og med den 1. februar 2017. Miljø- og Fødevareklagenævnet offentliggør størrelsen af klagegebyret på sin hjemmeside [www.naevneneshus.dk](http://www.naevneneshus.dk).

Gebyret opkræves i forbindelse med klagens oprettelse i Miljø- og Fødevareklagenævnets digitale selvbetjening. Klagen behandles først, når gebyret er betalt. Vejledning om gebyrbetalingen kan ligeledes findes på Miljø- og Fødevareklagenævnets hjemmeside [www.naevneneshus.dk](http://www.naevneneshus.dk).

Gebyret tilbagebetales, hvis klagesagen fører til, at den påklagede afgørelse ændres eller ophæves, hvis klageren får helt eller delvis medhold i klagen, eller hvis klagen afvises som følge af overskredet klagefrist, manglende klageberettigelse eller fordi klagen ikke er omfattet af Miljø- og Fødevareklagenævnets kompetence. Det bemærkes, at hvis den eneste ændring af den påklagede afgørelse er forlængelse af en frist for efterkommelse af en afgørelse som følge af den tid, der er medgået til at behandle sagen i Miljø- og Fødevareklagenævnet, så tilbagebetales gebyret dog ikke.

Miljø- og Fødevareklagenævnet kan også beslutte at tilbagebetale klagegebyret, hvis der er indledt forhandlinger med afgørelsens adressat og/eller førsteinstansen om projektilpasninger, og disse forhandlinger fører til, at klager trækker sin klage tilbage, eller hvis klager i øvrigt trækker sin klage tilbage, før Miljø- og Fødevareklagenævnet har truffet afgørelse i sagen. Gebyret tilbagebetales dog ikke, hvis Miljø- og Fødevareklagenævnet vurderer, at der er forhold, der taler imod at tilbagebetale

gebyret, f.eks. hvis klagen trækkes tilbage meget sent, herunder efter at klager har haft et afgørelsesudkast i partshøring.

En dispensation må i henhold til naturbeskyttelseslovens § 87, stk. 3, ikke udnyttes, før klagefristen er udløbet, eller behandling af en eventuel klage måtte være afsluttet.

Det følger endvidere af naturbeskyttelseslovens § 50, stk. 1, jf. § 66, stk. 2, at dispensationen bortfalder, hvis den ikke udnyttes inden 3 år efter, at den er meddelt.

Med venlig hilsen



Niels Bjerre

Denne afgørelse sendes til:

1. Paul Rode Andersen
2. Annette Jensen,
3. Miljøstyrelsen,
4. Hjørring Kommune, att. Laus Gro-Nielsen,
5. Danmarks Naturfredningsforening, København,
6. Danmarks Naturfredningsforening, Hjørring,
7. Dansk Ornitologisk Forening, København,
8. Dansk Ornitologisk Forening, Hjørring,
9. Friluftsrådet, centralt,
10. Friluftsrådet, kreds Vendsyssel,
11. Dansk Botanisk Forening v/ Flemming Thorning-Lund.