

Afgørelser – Reg. nr.: 00667.00

Fredningen vedrører: Bangsbo Bakker

Domme

Taksationskommissionen

Naturklagenævnet

Overfredningsnævnet 25-05-1940, 20-07-1940

Fredningsnævnet 29-03-1939

Kendelser

Deklarationer

OVERFREDNINGSNÆVNET >

U d s k r i f t

af

OVERFREDNINGSNÆVNETS KENDELSESPROTOKOL.

Aar 1940 den 25. Maj afsagde Overfredningsnævnet paa Grundlag af mundtlig og skriftlig Votering følgende

K e n d e l s e

i Sagen Nr. 369/39 vedrørende Fredning af et Bækkeparti Svd for Frederikshavn.

Den af Fredningsnævnet for Hjørring Amtsrædsreds den 29. Marts 1939 afsagte Kendelse er forelagt Overfredningsnævnet i Medfør af Naturfredningslovens § 19, hvorhos Kendelsen er indanket af Ejeren af Matr.Nr. 49b, 50b, 50c og 52 Bangsbostrand, Gaardejer Chr. Christensen, Ejeren af Matr.Nr. 51a og 53 sammesteds, Ejeren af Matr.Nr. 3 sammesteds og Ejerne af Matr.Nr. 48a, 48b, 48c, 49a, 50 sammesteds ved Landsretssejfører J.A. Bo, Frederikshavn, samt af Ejeren af Matr.Nr. 42 sammesteds, Fru Ingeborg Dybeck.

Overfredningsnævnet har den 20. Maj 1939 besigtiget de fredede Arealer og har herunder forhandlet med de ankende Ejere.

Man opnaaede herved en mindelig Overenskomst med Ejeren af Matr.Nr. 42 Bangsbostrand, Fru Ingeborg Dybeck, gaaende ud paa, at hele Ejendommen fredes, dog saaledes at de Vest for den vestlige Bækkeskrænt liggende Sten maa borttages, og at der tillægges den paagældende en Erstatning af 500 Kr.

Med de øvrige ankende Ejere opnaaede man ikke nogen mindelig Ordning vedrørende Erstatningsspørgsmaalet, hvorfor dette i Medfør af Naturfredningslovens § 20 har været forelagt Taksationskommissionen vedrørende Naturfredning til Afgørelse.

Ved en den 16. September 1939 stedefundet Taksationsforretning er de ommeldte Erstatninger fastsat saaledes:

Vedr.	Matr.Nr.	48a, 48b, 48c, 49, 50a	Bangsbostrand	1000 Kr.
"	"	"	49b, 50b, 50c, 52	500 "
"	"	"	51a og en Del af 53	1200 "

hvorved er forudsat, at den servitutbelagte Del af Matr.Nr.53 matrikuleres særskilt.

Vedr. Matr.Nr. 3 Bangsbostrand 1000 Kr.

hvorved bemærkes, at det skal være tilladt at fortsætte den i det sydøstlige Hjørne af Matr.Nr.3 paabegyndte Lerudgravning, dog kun paa et Areal af Størrelse 40 løbende Meter i Retning Syd-Nord, regnet fra det søndre Skel, og 65 løbende Meter i Retning Øst-Vest, regnet fra Jernbanens Grænse.

Det bemærkes, at de i Fredningsnævnets Kendelse omhandlede Ejendomme efter Kendelsens Afsigelse er indlemmede under Frederikshavn Købstad, og at de ved Landbrugsministeriets Skrivelser af 8.Juni 1939 med Bibeholdelse af de oprindelige Numre er betegnede som hørende under Bangsbo under Frederikshavn Købstads Jorder.

Da Overfredningsnævnet i det væsentlige kan tiltræde det i Fredningskendelsen anførte, vil denne være at stadfæste med de af det foranstaaende følgende Ændringer.

T h i b e s t e m m e s :

Den af Fredningsnævnet for Hjørring Amtsrædskreds den 29.Marts 1939 afsagte Kendelse vedrørende Fredning af et Bakkeparti Syd for Frederikshavn stadfæstes med de fornævnte Ændringer.

I Erstatning udbetales følgende Beløb:

Matr.Nr. 42	Bangsbo, Fru Ingeborg Dybeck	500 Fr.
" " 43	" , A. Chr. Christensen	150 "
" " 43b	" , Peter Sørensen	150 "
" " 44, 45a	" , G. Zstergaard	3000 "
" " 46	" , P. Gylding Sabroe	400 "
" " 47a	" , Johanne Pedersen	200 "
" " 47b	" , Anton Græsdal	250 "
" " 47c	" , Jens Jensen	150 "
" " 47d	" , Mejeribestyrer Larsen	150 "
" " 48a, 48b, 48c, 49a, 50a	Bangsbo,	1000 "

Af dette beløb udbetales, forsaavidt angaar

Matr.Nr. 49a og 50a, 292 Kr. til Ejeren A/S Frederikshavn Sævværk og Tømmerhandel, P.Madsen, og 292 Kr. til Husmandskreditforeningen. Med Hensyn til Udbetaling af Restbeløbet 416 Kr., der vedrører Matr.Nr. 48a, 48b og 48c, vil der ved en supplerende Kendelse blive truffet Bestemmelse, seasnart der for Overfredningsnævnet foreligger Oplysning om, hvem der med tinglyst Adkomst er Ejere af disse Arealer.

Matr.Nr. 49b, 50b,
50c, 52 Bangsbo, Chr. Christensen 500 Kr.
" " 3 " , Chr. Mar. Larsen1000 "
hvoraf 500 Kr. udbetales til Husmandskreditforeningen.
" " 51a, 53 Bangsbo, Peter Jensen 1200 Kr.
hvoraf 600 Kr. udbetales til Frederikshavn
og Omegns Sparekasse.

P.O.V.

Frederik V.Petersen.

OVERFREDNINGSNÆVNET>

U d s k r i f t

af

OVERFREDNINGSNÆVNETS KENDELSESPROTOKOL.

Aar 1940 den 20. Juli afsagde Overfredningsnævnet paa Grundlag af skriftlig Votering følgende

K e n d e l s e

Ved Overfredningsnævnets Kendelse af 25. Maj 1940 vedrørende Fredning af et Bakkeparti Syd for Frederikshavn tilkendes der Ejerne af Matr.Nr. 48a, 48b, 48c, 49a og 50a, alle af Bangsbo, en Erstatning af ialt 1000 Kr., der, for saa vidt angik Matr. Nr. 49a og 50a, vilde være at udbetale med 292 Kr. til Ejeren, A/S Fredrikshavn Savværk og Tømmerhandel, P. Madsen, og med 292 Kr. til Husmandskreditforeningen som Panthaver i Ejendommene, hvorhos det bestemtes, at der med Hensyn til Udbetalingen af Restbeløbet 416 Kr., der vedrører Matr.Nr. 48a, 48b og 48c, vilde blive truffet Bestemmelse ved en supplerende Kendelse, saa snart der for Overfredningsnævnet maatte foreligge Oplysning om, hvem der med tinglyst Adkomst er Ejere af disse Arealer.

Overfredningsnævnet har herefter modtaget Udskrift af et den 1. Juni 1940 tinglyst Dokument, der udviser, at Matr.Nr. 48a tilhører A/S Frederikshavn Savværk og Tømmerhandel, P. Madsen, at Matr.Nr. 48b tilhører Frøkenerne Marie og Anna Pedersen, og at Matr.Nr. 48c tilhører Chr. Christensen, samt at Matr.Nr. 48a er behæftet med 2000 Kr. til Maren Jensen og Matr.Nr. 48c bl.a. med 12.400 Kr. til Kreditforeningen i Viborg som 1'Prioritetshaver.

Det bestemmes herefter, at Erstatningen vedrørende de nævnte 3 Ejendomme, 416 Kr., udbetales med 144 Kr. til A/S Frederikshavns Savværk og Tømmerhandel, P. Madsen, 144 Kr. til Maren Jensen, 64 Kr. til Frøkenerne Marie og Anna Pedersen, 32 Kr. til Chr. Christensen og 32 Kr. til Kreditforeningen i Viborg.

P.O.V.

Frederik V. Petersen.

FREDNINGSNÆVNET>

Forhandlingsprotokollen for Fredningsnævnet for Hjørring Amtsradsreds.

Aar 1939 den 29. Marts Formiddag Kl. 11 blev af Hjørring
Amts Fredningsnævn afsagt saalydende

K e n d e l s e :

Efter at det nogle faa Dage før Jul 1937 var blevet For-
manden for Hjørring Amts Fredningsnævn bekendt, at der fra Ejendom-
men Matr. Nr. 44 og 45a Bangsbostrand, Flade Sogn, der udgør en Del
af de umiddelbart Syd for Frederikshavn beliggende meget smukke og
fremtrædende Bangsbo Bakker, paatænkte udgravet og bortkørt Fyld,
besigtigede Nævnets Formand den paagældende Ejendom og underrettede
Ejendommens Ejer, Arkitekt Østergaard, Frederikshavn, om, at der
ikke maatte tages Fyld fra Ejendommen. Arkitekt Østergaard var den-
Ejer gang Afølge utinglyst Adkomst, dateret 11. December 1937, men denne
Adkomst er tinglyst under Sagen, nemlig den 15. Juli 1938. Den
21. December 1937 indfandt Nævnets Formand og Arkitekt Østergaard
sig sammen paa Ejendommen, hvor Nævnets Formand fastholdt, at der
ikke maatte tages Fyld fra den omhandlede Ejendom, og Arkitekt Øster-
gaard indgik paa uden en foreløbig Kendelse at respektere denne Af-
gørelse mod en passende Erstatning, hvorefter man enedes om, at der
uden Indsigelse fra Fredningsnævnets Side kunde tages Fyld fra en i
Nærheden liggende mindre fremtrædende Bakkeknold. Da det imidler-
tid viste sig, at Arkitekt Østergaard ikke kunde faa Fyld herfra,
henvendte han sig i Skrivelse af 30. December 1937, fremsendt med
Skrivelse af 31. s.M. fra Landsretssagfører Nørgaard, Frederikshavn,
til Nævnet, og da Nævnets Formand herefter blev klar over det paa-
tænkte Arbejdes Omfang - Levering af 30.000 m³ Fyld til Frederiks-
havns Kommune - og det ikke syntes muligt straks at kunne faa Fyld
andet Steds fra, indkaldte Formanden til Møde for det samlede Nævn
den 19. Januar 1938. Arkitekt Østergaard forbeholdt sig her at
kræve Erstatning og fremlagde Opgørelser over indkomne Tilbud paa
Fyld andet Steds fra, hvoraf fremgik, at Fyld andet Steds fra vilde
medføre en Merudgift paa ca. 9.000 Kr.

Formanden for Danmarks Naturfredningsforenings Lokalkomite for Frederikshavn, Skovrider Hornemann, fremsatte under Forhandlingerne den Formening, at den i Sagen omhandlede Fyld nok kunde tages af Ejendommen uden at krænke Bakkepartiets landskabelige Skønhed, naar den fremkomne Slugt blev beplantet med Tjørn og Roser, saa der med Tiden kunde laves en Vildtremise.

Der blev herefter mellem Fredningsnævnet og Arkitekt Østergaard indgaaet Overenskomst om, at der af Bakkens Forside maatte bortgraves det til Opfyldningsarbejdet paa Kragholmen nødvendige Fyld, mod at han forpligtede sig til at drage Omsorg for, at Skrænterne paa den paa Ejendommen mod Syd værende Slugt ikke blev beskædiget. De i Overfladen liggende Sten kunde borttages.

Nævnet besluttede herefter at rejse Sag om Fredning af ikke alene Matr. Nr. 44 og 45a Bangsbostrand, men af hele Bakkepartiet fra Pikkerbakken og sydefter, da hele dette Bakkeparti fandtes i høj Grad egnet til Fredning. Spørgsmaalet om den Arkitekt Østergaard tilkommende Erstatning blev herefter udsat til Afgørelse under denne Sag.

Den 21. Januar 1938 besigtigede Nævnet derefter dette Bakkeparti sammen med Repræsentanter for Frederikshavns Byraad og Flade Gærums Sogneraad. De mødende var enige om, at der i Nærheden af Ejendommen "Nygaard"s Sydgrænse - Matr. Nr. 51a og 53 Bangsbostrand var en naturlig Afgrænsning sydefter for et eventuelt fredet Omraade. Dette Omraade omfatter herefter Matr. Nre. 41a, 41c, 42, 43a, 43b, 44, 45a, 45b, 46, 47a, 47b, 47c, 47d, 48a, b, c, 49a, 50a, 49b, 50b, 50c, 52, 3, 51a, 53 Bangsbostrand, Flade Sogn.

Den 18. Februar 1938 afholdtes der herefter Møde med alle i Sagen interesserede. Lodsejerne protesterede mod Fredningens Gennemførelse og forlangte Erstatning, saafremt Fredningen blev gennemført. Af Panthavere har alene Husmandskreditforeningen og Frederikshavns og Omegns Sparekasse under Mødet paastaaet sig tillagt Andel i eventuelle Erstatninger. - Ved Skrivelse af s.D. frafaldt Ejeren af Matr. Nr. 45b, Installatør E. Høgsted, det af ham fremsatte Krav paa Erstatning for Fredning af sin Ejendom. Der er herefter med denne Ejer truffet Overenskomst om, at hans Ejendom, Matr. Nr. 45b Bangsbostrand, Flade Sogn, skal bevares i Naturtilstand. Denne

Overenskomst er tinglyst paa Ejendommen den 30. Maj 1938, og denne Ejendom er herefter udgaaet af Sagen.

Flade-Gærum Sogneraad præciserede paany Ønskeligheden af at faa Bakkepartiet fredet, og efter at Spørgsmaalet havde været behandlet i et Byraadmøde i Frederikshavns Byraad, meddelte dette under 22. Marts 1938 Fredningsnævnet, at det gerne saa, at de Bakker i Bangsbostrand, som Repræsentanter for Byraadet sammen med Fredningsnævnet havde beset, blev fredede. Derimod ønskede Byraadet ikke, at Kommunens Arealer, den saakaldte Pikkerbakken, blev fredet.

Efter Aftale med Fredningsnævnets Formand blev der af Arkitekt Østergaard rettet Henvendelse til to uvildige Mænd, Stadsingeniør Stürup og Ingeniør Johs. Falk, Hjørring, om at skønne over Arkitekt Østergaards Tab ved den af Fredningsnævnet paabudte Standsning af hans Arbejde ved Bortkørsel af Fyld fra den ham købte Bakke, og den 30. Juni 1938 afgav disse Mænd en Erklæring, hvori dette Tab opgøres til 3015 Kr.

Da Nævnet ønskede at afvente Afslutningen af Arkitekt Østergaards Arbejde paa Matr. Nr. 44 og 45a efter den den 19. Januar 1938 truffne Overenskomst, blev der herefter ikke foretaget videre i Sagen, indtil Nævnet ved Skrivelse af 27. Februar d.A. fra Landsrets sagfører H. Nørgaard paa Arkitekt Østergaards Vegne modtog Anmodning om nu at træffe Afgørelse i Sagen.

Paa det afsluttende Møde i Sagen den 23. d.M. erklærede Arkitekt Østergaard herefter, at han havde borttaget ca. 15000 m³ Fyld og nu var færdig med sit Arbejde i Bakken. Efter Henstilling fra Frederikshavns Byraad frafaldt han derefter Krav paa Erstatning for Fredning af Bakken, men for det ham paaførte Tab og de med Konstateringen af dette forbundne Omkostninger krævede han en Erstatning paa 3200 Kr. Nævnet enedes herefter med Arkitekt Østergaard om, at dennes Ejendom, Matr. Nr. 44 og 45a Bangsbostrand, fremtidig skal henligge i Naturtilstand, dog saaledes, at der efter Nævnets Anvisning maa foretages eventuel fornøden Beplantning af den ved Udgravningen af Fylden frembragte Slugt, og Spørgsmaalet om Erstatning for Tab ved Standsning af Arbejdet med Udgravning af Fyld blev herefter afgjort forligsmæssigt saaledes, at der tillægges Arkitekt Østergaard en Erstatning af ialt 3000 Kr. Arkitekt Øster-

gaard lovede snarest at fjerne det endnu paa Ejendommen henstaaende Stillads.

Med Hensyn til de øvrige af Planen omfattede Ejendomme har Nævnet efter Anmodning fra Frederikshavns Kommune besluttet at udskyde Matr. Nr. 41c - Pikkerbakken - der er Frederikshavns Kommunes Ejendom, og det nærmest heromliggende Matr. Nr. 41a, der ikke er slet saa fremtrædende i Landskabet, som det øvrige Bakkeparti.

Nævnet har derimod eenstemmigt vedtaget at fremme Sagen for de øvrige Ejendommers Vedkommende, idet Nævnet har fundet, at det paagældende Bakkeparti, der kan ses langvejs fra, hvorfra der haves en milevid storslaaet Udsigt over Land og Hav, og som ved sin Beliggenhed mod Havet danner en meget smuk Indkørsel til Frederikshavn, og af en saadan Skønhed og Betydning for Almenheden, at dets Bevarelse uberørt ud i Fremtiden bør sikres ved en Fredning. De paagældende Ejendomme maa herefter ikke bebygges eller beplantes, ligesom der ikke maa tages Sten eller Fyld fra Bakkepartiet eller træffes Foranstaltninger, hvorved dettes Konturer paa anden Maade kan blive ændret. Arealet maa iøvrigt benyttes som hidtil, nemlig til Græsning, navnlig af Heste og Faar. En ringe Del af Arealet er opdyrket, og skulde det vise sig, at der fandtes andre Omraader egnede til Dyrkning, skal Fredningen ikke være til Hinder herfor. Nævnet finder ikke Anledning til at træffe Bestemmelse om Ret til Færdsel for Almenheden paa de fredede Ejendomme, udover hvad der nu maatte være Tilfældet.

Med Hensyn til Matr. Nr. 51a og 53 er der med Ejeren truffet den særlige Bestemmelse, at østenfor den paa det vedhæftede Kort angivne Linje skal Borttagning af Sten være tilladt.

Under Hensyn til de forholdsvis ringe økonomiske Muligheder, der er knyttet til de paagældende Arealer, hvorved navnlig fremhæves deres ringe Byggeegnethed og endvidere Bestemmelsen i Naturfredningslovens § 25 i.f., der formentlig vil gælde for de her omhandlede Ejendomme, er der for Fredningen fastsat Erstatning som nedenfor ud for hver enkelt Ejendom anført.

Da det skete Indgreb i Ejendommen for de fleste Ejendommers Vedkommende findes uden Betydning for Pantesikkerheden, vil de omhandlede Erstatninger være at udbetale Ejeren til fri Raadighed, undtagen hvor andet nedenfor er særlig bestemt:

I Erstatning udbetales herefter for Fredningen af:

Matr. Nr. 42	Bangsbostrand,	til	Ejerinden Fru Dybeck	300 Kr.
- - 43a	-	-	Ejeren A.Chr.Christensen	150 -
- - 43b	-	-	Ejeren Peter Sørensen	150 -
- - 44,45a	-	-	Ejeren G.Østergaard som Erstatning for Tab	3000 -
- - 46	-	-	Ejeren P.Gylding Sabroe	400 -
- - 47a	-	-	Ejeren Johanne Pedersen	200 -
- - 47b	-	-	Ejeren Anton Græsdal	250 -
- - 47c	-	-	Ejeren Jens Jensen	150 -
- - 47d	-	-	Ejeren Mejeribestyrer Larsen	150 -
- - 48a,b,c, 49a,50a	-	-	Ejerne	500 -
			1. Prioritetshaverne	500 -
- - 49b,50b 50c,52	-	-	Ejeren Chr. Christensen	100 -
- - 3	-	-	Ejeren Chr. Mar. Larsen	500 -
			Husmandskreditforeningen	500 -
- - 51a,53	-	-	Ejeren Peter Jensen	500 -
			Frederikshavn og Omegns Sparekasse	500 -

De Erstatningsbeløb, der vil være at udrede, udgør herefter i Forbindelse med det Arkitekt Østergaard tilkommende Beløb, 3000 Kr., ialt 7850 Kr.

I Overensstemmelse med Reglerne i Naturfredningslovens § 17 vil denne Erstatning være at udrede af Frederikshavns Kommune med et Beløb af 3000 Kr., medens Statskassen, da Sagen iøvrigt findes at være af Betydning for hele Landet, vil have at udrede 2/3 og Hjørring Amts-fond 1/3 af Resten.

T h i b e s t e m m e s:

Ejendommene Matr. Nr. 42, 43a, 43b, 44, 45a, 46, 47a, 47b, 47d, 48a, b, c, 49a, 50a, 49a, 50a, 49b, 50b, 50c, 52, 3, 51a og 53, alle af Bangsbostrand Ejerlag, Flade Sogn, alt saaledes som nærmere vist paa det denne Kendelse vedhæftede Kopi af Matrikulskortet, bør med de ovenfor anførte Begrænsninger fremtidig henligge i Naturtilstand og maa saaledes ingensinde bebygges eller beplantes, der maa ikke borttages Sten eller Fyld, ligesom Master, Boder eller andre Ind

retninger, der kan virke skæmmende, ikke maa anbringes.

I Erstatning for Fredningen betaales som ovenfor nærmere specificeret ialt 7850 Kr., der udredes med 3000 Kr. af Frederikshavns Kommune, medens Statskassen udreder $\frac{2}{3}$ og Hjørring Amtsfond $\frac{1}{3}$ af Resten.

At efterkommes under Adfærd efter Loven.

Sthyr



Valdemar Nielsen

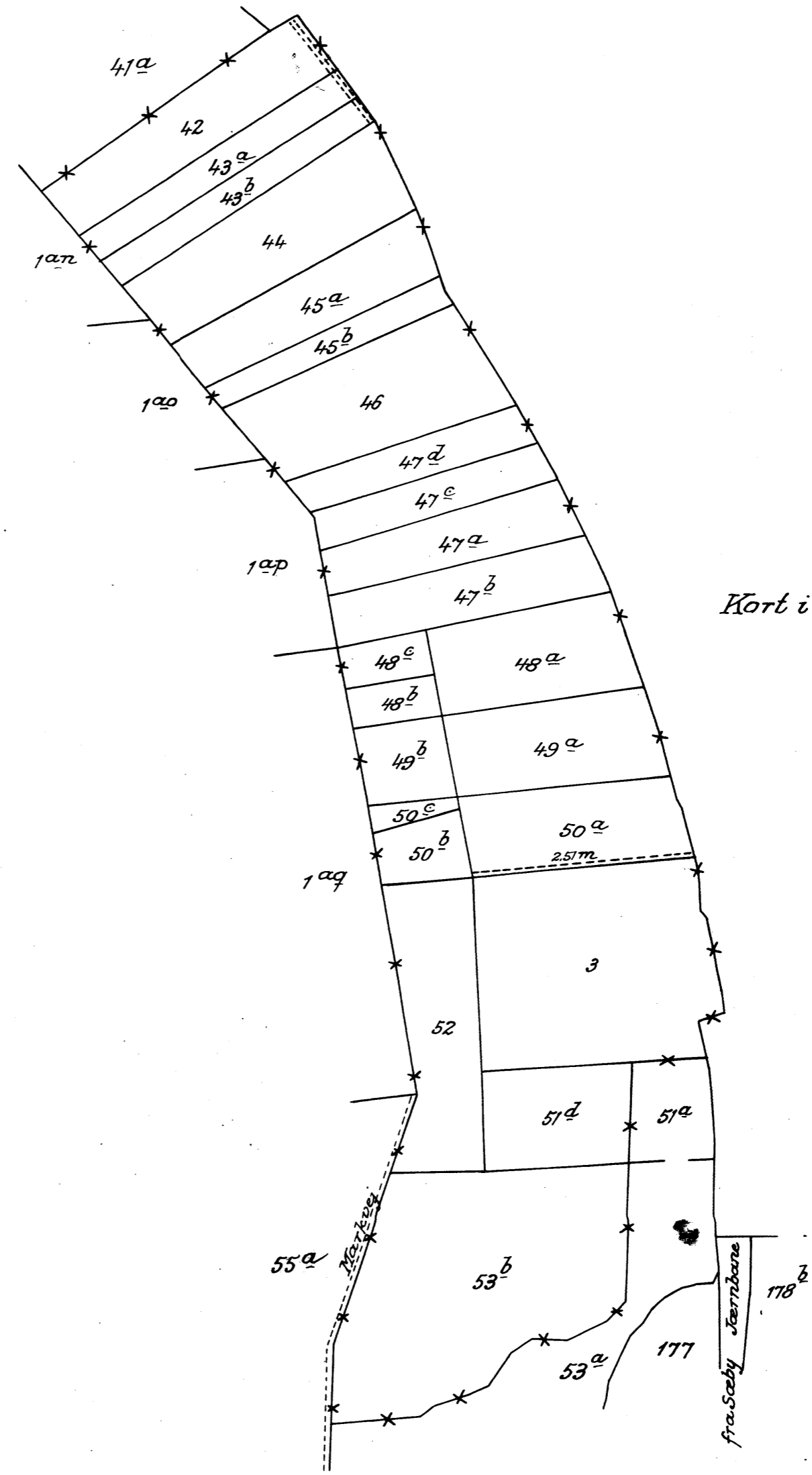
Chr. Petersen

KORT >

egn. 1915-40 og 17.40

Fredningsgrænser:

- sammenfaldende med Skel 
- ikke sammenfaldende med Skel 



Kort i 1:800

Terrain af

Bangsbo

under

Sogn: Frederikshavn Købstads

Herred: Jorder

Amt: Udfærdiget i April 1944.

Direktoratet for Matrikulsvæsenet.

Ku. Nielsen
eksp.

1:4000.

DISPENSATIONER>

Afgørelser – Reg. nr.: 00667.00

Dispensationer i perioden: 14-03-1953 - 11-02-2004

U D S K R I F T

af

OVERFREDNINGSNÆVNETS KENDELSESPROTOKOL.

År 1953, den 14. marts, afsagde overfredningsnævnet på grundlag af mundtlig og skriftlig votering følgende

t i l l æ g s k e n d e l s e

til overfredningsnævnets kendelse af 25. maj 1940 i sag nr. 369/39 vedrørende fredning af et bakkoparti syd for Frederikshavn.

De af kendelsen omfattede arealer skal hovedsagelig henligge i naturtilstand, således at de bl.a. ikke må betynges.

I skrivelse af 3. april 1952 til fredningsnævnet for Hjørring amt har Frederikshavn Skyttekreds ansøgt om tilladelse til på matr. nr. 53b Langebo, Frederikshavns købstads markjorder, som ligger indenfor det fredede område, at opføre et skydehus og indrette en standplads i nærheden af områdets sydskel i overensstemmelse med en andragendet vedlagt skitse.

Under en forhandling med fredningsnævnet er det fra skyttekredsens side blevet tilkendegivet, at hvis ansøgningen ikke kan imødekommes, vil skydehus m.v. blive opført på en høj sokkel og opfyldt areal lige syd for det ovennævnte skel, samt at den anbringelse af en markørgrav på det fredede område, hvormed der tidligere har været indsendt andragende til overfredningsnævnet, er opgivet.

Ved fremsendelsen af sagen til overfredningsnævnet har fredningsnævnet ikke villet udtale sig imod ansøgningen. Nævnet har herved taget hensyn til, at en anbringelse af skydehus m.v. på det fredede område, således at nævnet skal godkende tegning og beliggenhedsplan, vil være at foretrække frem for opførelse af huset uden censur på en opfyldning i terrænet lige syd for det fredede areal.

Overfredningsnævnet har den 22. august 1952 besigtiget det pågældende areal og forhandlet med repræsentanter for skyttekredsen og fredningsnævnet.

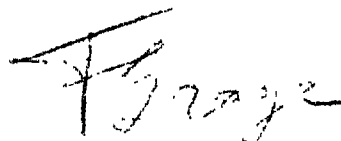
Man finder herefter at burde imødekomme ansøgningen på vilkår, at nævnet godkender skydehusets udseende og beliggenhed, og at der for at skjule huset for udsigten fra vejen foretages en af fredningsnævnet godkendt beplantning ved huset.

T h i b e s t e m m e s :

Den af overfredningsnævnet den 25. maj 1940 afsagte kendelse

vedrørende fredning af et bakkeparti syd for Frederikshavn skal ikke være til hinder for opførelse af et skydehus og indretning af en standplads på matr. nr. 53b Bangsbo, Frederikshavns købstads markjorder, i overensstemmelse med det foran anførte.

Udskriftens rigtighed
bekræftes.



F. Grage

overfredningsnævnets sekretær

**FREDNINGSNÆVNET
FOR NORDJYLLANDS AMT,**

Gammel Torv 6,
9000 Aalborg.
Telefon 98-12.71.11

Dato 22.12.92

Frederikshavn kommune,
teknisk forvaltning,
Rådhus, alle 100,
9900 Frederikshavn.

**FS 23A/1992: Vedr. matr.nr. 1 aq Bangsbo m.fl. Indretning af 2 ka-
nonstillinger på Pikkerbakken.**

Under henvisning til Deres skrivelse af 30. oktober 1992 og besigtigelse den 17. december 1992, hvoraf udskrift vedlægges, godkender nævnet, at der anlægges stier og foretages rydning i overensstemmelse med det under besigtigelsen oplyste.

Nævnets afgørelse, der er truffet i medfør af naturbeskyttelseslovens § 50, stk. 1, kan inden 4 uger indbringes for Naturklagenævnet, der eventuelt kan henskyde klagen til miljøministerens afgørelse. Klage skal indgives skriftligt til fredningsnævnet.

Dispensationen må ikke udnyttes inden klagefristens udløb, og klage har opsættende virkning. Dispensationen bortfalder, hvis den ikke er udnyttet inden 3 år.

Sortsøe Jensen.

ad 1211/14-0001
akt 76.

År 1992, den 17. december kl. 14.15, foretog Fredningsnævnet for Nordjyllands amt besigtigelse i sag

FS 23A/1992: Vedr.matr.nr. 1 aq Bangsbo m.fl. Indretning af 2 kanonstillinger på Pikkerbakken.

Sagens akter var til stede.

Mødt var nævnet ved formanden, dommer Sortsøe Jensen, suppleanten for det amtsrådsvalgte medlem, Holger L. Holm, og det kommunalvalgte medlem, Hans Ulrik Vadmann.

For Landskabskontoret mødte Jørgen Hyhne og Per Hounum.

For Frederikshavn kommune mødte Susanne Møller.

For Danmarks Naturfredningsforening mødte Thorning-Lund.

For Projektgruppen vedrørende bevaringen af Niels Juels kanoer mødte Tage Jensen og Hans Munk Pedersen.

For Forsvarets Bygningstjeneste mødte Hans Hansen.

Lodsejerne Karl Ehlern og Edith Leen var indbudt, men ikke mødt.

Nævnsformanden bemærkede, at arealet er omfattet af fredningskendelse fra 1939, der bl.a. indeholder forbud mod ændring af terrænformerne.

Tage Jensen redegjorde for projektet. Det er hensigten at restaurere kanonstillingerne og gøre 2 af dem tilgængelige for guidede ture. Der ønskes derfor anlagt en sti fra øst frem til den midterste stilling og en sti fra forsiden af den midterste

til forsiden af den sydlige stilling. Stierne skal følge terrænet, men befæstes med grus. Endvidere ønskes beplantningen foran stillingerne fjernet, således at der fremkommer en åbning på 45° foran hver af kanonstillingerne. Rydningen forventes udført af Hedeselskabet, der i forvejen plejer arealet. Der er opnået samtykke fra de berørte lodsejere i forbindelse med indgåelse af lejekontrakter.

Thorning-Lund pegede på, at den oprindelige overdrevsvegetation er trængt, og at det kunne være hensigtsmæssigt i forbindelse med rydningen at fjerne indvandret vegetation som gran m.v.

Hyhne bemærkede, at der tillige kræves tilladelse fra amtet i henhold til naturbeskyttelseslovens § 3. Amtet er villig til at medvirke ved fældningen således, at der i forbindelse hermed kan ske udtynding i plejeøjemed.

Ingen havde indvendinger mod det ansøgte.

Nævnet voterede.

Der var enighed om, at det var ubetænkeligt at meddele dispensation.

Sagen sluttet.

Sortsøe Jensen.

Onsdag, den 21. august 2002 kl. 09.30 foretog Fredningsnævnet for Nordjyllands Amt besigtigelse i

FS 36/2002:

Ansøgning om tilladelse til at opsætte hjortehegn på matr. nr. 42 og 43 c Bangsbo by, Frederikshavn jorder, der er omfattet af Fredningsnævnets kendelse af 29. marts 1939 om fredning af areal syd for Pikkerbakken.

Nævnet var mødt ved formanden, dommer Sortsøe Jensen, det amtsrådsvalgte medlem Holger L. Holm og det kommunaltvalgte medlem Bjarne Pedersen.

For Nordjyllands Amt, Natur- og Miljøkontoret mødte Tage Buurholt.

For Danmarks Naturfredningsforening mødte Carsten Pedersen.

For Friluftsrådet mødte Bent Kruse Jensen.

Inger Schaw var mødt.

Ejeren af ejendommen, Steen Uggerhøj, dennes hustru og far var til stede.

Der fremlagdes skrivelse af 16. juli 2002 fra Nordjyllands Amt, Natur- og Miljøkontoret med kortbilag.

Formanden redegjorde for, at den foreliggende sag er en sag om dispensation fra fredningskendelse vedrørende arealer syd for Pikkerbakken men med en tilknytning til det ligeledes for fredningsnævnet foreliggende forslag til plejeplan for arealerne, hvortil der er en række indsigelser.

Tage Buurholt oplyste vedrørende plejeplanen på arealerne omfattede ad dispensationssagen, at den vestligste del består af blandet skov, hvor der ønskes udtynding af nåletræer til fordel for løvtræer. I den østligste del, der er overdrev og skov, ønske pleje ved afgræsning for at opnå et mere overdrevsåbent præg, idet det er vigtigt at afpasse græsningstrykket. Et hegn til får skal være 1 ½ meter højt og til hjorte 2 meter højt.

Steen Uggerby oplyste, at den nordligste parcel af det areal, hvorpå hegningen er søgt udvidet ejes af ham, medens resten er forpagtet af Frederikshavn Kommune. Der er nu 5 ha under hegning udenfor fredningen til 20 dyr, heraf halvdelen dådyr, og det er ikke tanken, at bestanden skal forøges. Han har ingen indvendinger mod en anden form for pleje af arealerne end med hjorte, således gerne med shetlandsponyer.

Danmarks Naturfredningsforening var betænkelig dels ved et hjortehegn både på grund af udseende og højde dels ved hjortenes græsningstryk.

Friluftsrådet havde ingen indvendinger mod hegningen, såfremt den ikke berører et påtænkt stiforløb på bakkekammen ovenfor fredningsområdet.

Inger Schaw fandt, at hegningen vil være skæmmende og til skade for de vilde dyr i området.

Nævnet besluttede efter rådslagning at udsætte sagen, idet spørgsmålet om hegning vil være en del af den kommende plejeplan for arealerne og derfor mest hensigtsmæssigt afventer afgørelsen af, hvilken type pleje der skal være på arealerne.

Sagen udsat.

Sortsøe Jensen

24. Marts 2003

Nordjyllands Amt
Naturkontoret
Niels Bohrs Vej 30
9220 Aalborg Øst

Aalborg, den 20/03-2003

Vedr. j.nr. 8-70-52-3-813-0001-01.

FS 35/2002: indsigelser mod Amtets plejeplan for Pikkerbakkerne i Frederikshavns Kommune

og

FS 36/2002: Ansøgning om tilladelse til at opsætte hjortehegn på matr.nr. 42 og 43 c Bangsbo by. Frederikshavn jorder, der er omfattet af Fredningsnævnets kendelse af 2. marts 1939 om fredning af areal syd for Pikkerbakken.

Senest ved skrivelse af 10. februar 2003 har De på vegne Sten Uggerhøj fremsendt ansøgning om tilladelse til at opsætte et hjortehegn samt forelagt Amtets plejeplan for Pikkerbakkerne til nævnets godkendelse.

Fredningsnævnet afholdt den 13. marts 2003 besigtigelse og forhandling i sagerne. Kopi af forhandlingsprotokol vedlægges til orientering.

I følge ovennævnte fredningskendelse må der ikke opstilles master, boder eller andre indretninger, der kan virke skæmmende. En plejeplan har været forhandlet med de berørte lodsejere i området. Sten Uggerhøj og Inger Shaw har fremsat indsigelser heroverfor.

Som det vil fremgå af forhandlingsprotokollen har nævnet besluttet at tillade opsætning af hjortehegn om delområde 2 i plejeplanen samt at arealerne plejes ved afgræsning af hjorte underforudsætning af at græsningstrykket afpasses og at hegnet om delområde 2 mod syd og øst anbringes indenfor skovbrynet.

Afgørelserne er truffet i medfør af naturbeskyttelseslovens § 50 stk. 1 og kan inden 4 uger påklages til Naturklagenævnet. Skriftlig klage fremsendes til fredningsnævnet til videre foranstaltning. Tilladelserne må ikke udnyttes inden klagefristens udløb og bortfalder såfremt de ikke udnyttes inden 3 år.

Sagerne sluttet.

Sortsøe Jensen.

kopi sendes til:

1. Holger L. Holm,
2. Bjarne Pedersen,
3. Frederikshavns Kommune,
4. Danmarks Naturfredningsforening, København,
5. Danamrks Naturfredningsforening v/ Carsten Pedersen,
6. Sten Uggerhøj,
7. Inger Shaw,
8. Skov- og Naturstyrelsen,
9. Friluftsrådet.

Torsdag, den 13. marts 2003 afholdt fredningsnævnet for Nordjyllands Amt besigtigelse og forhandling i

FS. 35/2002: Indsigelser mod Amtets plejeplan for Pikkerbakkerne i Frederikshavns Kommune

og

FS. 36/2002: Ansøgning om tilladelse til at opsætte hjortehegn på matr.nr. 42 og 43c Bangsbo by, Frederikshavn jorder, der er omfattet af Fredningsnævnets kendelse af 29. marts 1939 om fredning af areal syd for Pikkerbakken.

Nævnet var mødt ved formanden, Sortsøe Jensen, det amtsrådsvalgte medlem Holger L. Holm og det kommunaltvalgte medlem Bjarne Pedersen.

For Nordjyllands Amt mødte Claus Riber Knudsen,

For Frederikshavns ommune mødte Jørgen Overgaard,

For Friluftsrådet mødte Torben Bartholin,

Inger M. Shaw var mødt.

Sten Uggerhøj var mødt ved hustruen Marianne Uggerhøj og faderen Knud Uggerhøj.

Der fremlagdes skrivelse af 10. februar 2003 fra Nordjyllands Amt med bilag 1 - 10 samt som bilag 11 kortmateriale.

Formanden orienterede om, at områderne 1 mod vest og 2 mod øst i plejeplanens nordlige del i den endelige plan opdeles i 1, 1a, 2 og 2a således at Inger Shaws arealer, 1a og 2a udgår af plejen ved afgræsning og dermed hegning. Tilbage er derefter spørgsmålet om i hvilket omfang der eventuelt skal hegnes og hvorledes samt hvordan plejen sskal finde sted.

Claus Riber Knudsen orienterede om, at Amtet på en del af arealet ønsker at genskabe en tilstand med overdrev og spredt bevoksning. Det på kortbilaget som område 1 angivne er et skovområde med blandingsskov og enkelte sjældne planter. Område 2 har tidligere været overdrev, som er nu tilvokset med træer og krat. Der er i dette område ikke specielle botaniske interesser. Grænsen mellem område 1 og 2, fastlægges nærmere af Amtet sammen med Frederikshavns Kommune og Sten Uggerhøj. I område 2 skal der foretages udtynding af arter og plejes ved afgræsning, hvilket Frederikshavns Kommune og Sten Uggerhøj har erklæret sig enige i. Der vil enkelte steder i hele plejeområdet blive etableret stiadgang fra boligarealerne til en sti, der forventes etableret på bakkekammen udenfor plejeplanens område.

Inger Shaw tilkendegav, at hun er imod hegning, navnlig mod hegning ved hjortehegn ligesom hun mener det offentliges adgang afskæres ved hegning.

Claus Riber Knudsen oplyste, at Amtet kan acceptere pleje ved afgræsning med hjorte under forudsætning af, at græsningstrykket nøje overvåges. Der er erfaring for at ca. 5 dyr pr. ha er optimalt. Han erklærede sig enig i formandens betragtninger, hvorefter område 2 har en sådan størrelse, 1-1½ ha, at hegning og afgræsning heraf afsondret fra de øvrige arealer ikke er omkostningsmæssigt realistisk. Et hjortehegn vil kunne etableres inde i skovbrynet og derfor blive mindre synligt.

Også **Jørgen Overgaard** erklærede sig enig heri og anførte, at han kunne forestille sig enkeltræsbeskyttelse af særligt udvalgte træer.

Marianne Uggerhøj oplyste, at der for tiden er 20 dyr (forårsbestand) på arealerne, ca. 4 ha nord for plejeplansområdet og det er ikke meningen at bestanden skal forøges. **Knud Uggerhøj** oplyste, at der er adgang for dyrene ind i skovarealerne nord for plejeplansområdet.

Torben Bartholin anførte, at offentlighedens adgang skal sikres.

Nævnet voterede og tilkendegav, at kunne acceptere pleje ved hjorte under forudsætning af at græsningstrykket afpasses, således at der afgræsses med maksimalt 20 dyr. Idet størrelsen af område 2 ikke kan bære en selvstændig pleje og idet plejen er nødvendig, tillades det at hegnet om Sten Uggerhøjs ejendom udvides til at omfatte område 2, der afgrænses fra område 1 efter aftale mellem Amtet, Frederikshavns Kommune og Sten Uggerhøj. Det bemærkes, at det offentlige adgang til arealerne sikres ved etablering af stier gennem plejeplansområdet. Hjortehegnet mod syd og øst om område 2 placeres indenfor skovbrynet.

Således passeret.

Sortsøe Jensen

NATURKLAGENÆVNET
FORMANDEN

Frederiksborggade 15, 1360 København K

Tlf.: 3395 5700

Fax: 3395 5769

X.400: S=nkn; P=sdn; A=dk400; C=dk

E-mail: nkn@nkn.dk

11 FEB. 2004

J.nr.: 03-121/800-0004

EBK

Afgørelse

i sagen om opsætning af et hjortehegn på et areal syd for
Pikkerbakken, Frederikshavn Kommune.

Fredningsnævnet for Nordjyllands Amt har den 20. marts 2003 i medfør af naturbeskyttelseslovens § 50, stk. 1, meddelt dispensation fra Fredningsnævnets kendelse af 2. marts 1939 om fredning af areal syd for Pikkerbakken til, at arealet plejes ved afgræsning af hjorte, samt at der opsættes hjortehegn om delområde 2 i plejeplanen således, at hegnet opsættes på matr.nre. 42 og 43c Bangsbo by, Frederikshavn jorder. Afgørelsen er påklaget til Naturklagenævnet af Inger Mølbak Shaw.

Opsætningen af hegnet skal rettelig ske på matr.nre. 42 og 43a Bangsbo by, Frederikshavn jorder. Matr.nr. 42 tilhører Sten Uggerhøj og matr. nr. 43a tilhører Frederikshavn Kommune. Kommunens areal er forpagtet af Sten Uggerhøj.

Klageren ejer matr.nr. 43b Bangsbo by, Frederikshavn jorder, der er beliggende syd for matr.nr. 43a.

Det fremgår af fredningsnævnets forhandlingsprotokol for nævnets besigtigelse den 13. marts 2003, at "områderne 1 mod vest og 2 mod øst i plejeplanens nordlige del i den endelige plan opdeles i 1, 1a, 2 og 2a således, at Inger Shaws arealer, 1a og 2a udgår af plejen ved afgræsning og dermed hegning."

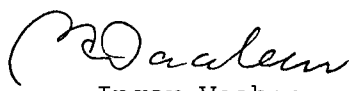
Afgørelse.


Naturklagenævnets formand har på nævnets vegne jf. naturbeskyttelseslovens § 81, stk. 3, truffet følgende afgørelse:

Det er i naturbeskyttelseslovens § 86, stk. 1, fastsat, at fredningsnævnets afgørelser efter § 50, stk. 1, kan påklages af følgende:

1. adressaten for afgørelsen,
2. ejeren af den ejendom, som afgørelsen vedrører,
3. offentlige myndigheder,
4. lokale foreninger og organisationer, som har en væsentlig interesse i afgørelsen,
5. landsdækkende foreninger og organisationer, hvis hovedformål er beskyttelse af natur og miljø, og
6. landsdækkende foreninger og organisationer, som efter deres formål varetager væsentlige rekreative interesser, når afgørelsen vedrører sådanne interesser.

Klageren, der ikke er adressat for afgørelsen eller ejer af den ejendom, som afgørelsen vedrører, er således ikke klageberettiget, og klagen må derfor afvises.


Inger Vaaben
viceformand


/ Else Brix Knudsen
fm.

Fredningsnævnet for Nordjylland
Nordlige del, Badehusvej 17,
9000 Aalborg, tlf. 96307000

Aalborg den 30. marts 2010

By- og Landskabsstyrelsen
Haraldsgade 53
2100 København Ø


Modtaget i
By- og Landskabsstyrelsen,
- 6 APR. 2010

FS 10/2010

**Ansøgning om tilladelse til at genopføre et hus på matr.nr. 46a
Bangsbo, Frederikshavn Jorder.**

Vedlagt fremsendes fredningsnævnets afgørelse af dags dato i ovennævnte sag. Protokoludskrift vedlægges.

Klagevejledningen fremgår af afgørelsen.



Sortsøe Jensen

Mandag, den 22. marts 2010 afholdt fredningsnævnet for Nordjylland, nordlige del besigtigelse og forhandling i

FS 10/2010

Ansøgning om tilladelse til at genopføre et hus på matr.nr. 46a Bangsbo, Frederikshavn Jorder, der er omfattet af fredningsnævnets kendelse af 29. marts 1939 om fredning af et bakkeparti syd for Frederikshavn.

Nævnet var mødt ved formanden, dommer Sortsøe Jensen og det ministerielt udpegede medlem Jonna Petersen.

For Frederikshavn Kommune mødte Ann-Kathrine B. Thomassen, Jacob Børresen og Christian Aarup,

For Miljøcenter Aalborg mødte Nils Schou,

For Danmarks Naturfredningsforening mødte Eigil Torp Olesen og Ejner Amtoft,

Sammen med ejerne Erik Godtliebsen og Per Melchiorson mødte Preben Hald.

Der fremlagdes skrivelse af 16. februar 2010 fra Frederikshavn Kommune med bilag 1 - 13.

Nævnnsformanden indledte mødet med kort at orientere om fredningskendelsens indhold, hvorefter der ikke må bygges eller foretages terrænændringer i det fredede areal.

Per Melchiorson foreviste den nu nedbrændte bygning, der blev opført før 1939. Den var på ca. 35 m² incl. et mindre skur, hvortil kom en terrasse. Der ansøges nu om tilladelse til at opføre et hus som vist på sagens bilag 9 på 35 m², hvortil kommer et skur beliggende lidt fra huset på ca. 14 m² samt en terrasse i samme størrelse som en tidligere. Der vil ikke blive tale om installationer af nogen art, herunder til vand, kloak og el.

Frederikshavn Kommune havde ingen indvendinger mod genopførelse af huset i samme størrelse som det tidligere, hvorimod opførelse af det ansøgte skur vil kræve terrænreguleringer. Derudover forbeholdt man sig indsigt i hvorledes byggematerialer fragtes til stedet under byggefasen.

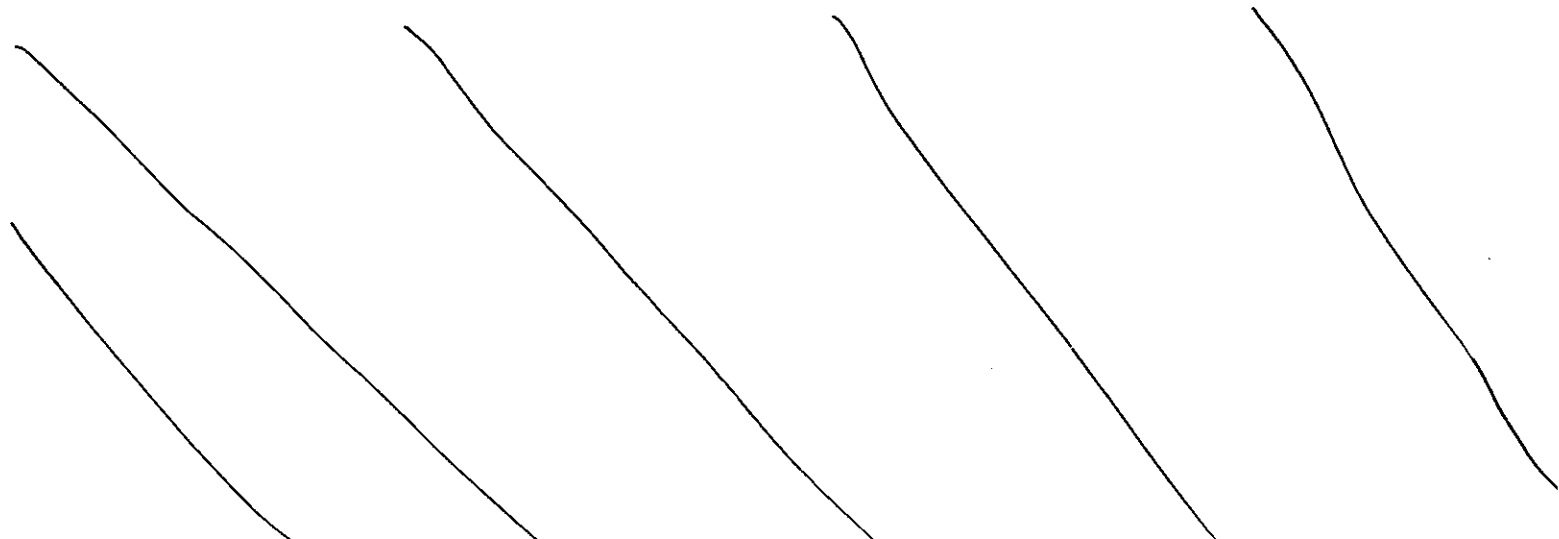
Danmarks Naturfredningsforening havde ingen bemærkninger til det ansøgte forudsat nybygningen bliver i samme størrelse som det tidligere hus samt at anvendelsen alene er som lysthus.

Nils Schou anførte, at det ikke har været muligt at se en dispensation til opførelse af et hus på dette matr.nr.

Nævnnsformanden bemærkede hertil, at hvis det nedbrændte hus er det eneste der var på det oprindelige matr.nr. 46, må det have været placeret her på nuværende matr.nr. 46a.

Nævnet udsatte votering på høring af det kommunelt udpegede medlem.

Sortsøe Jensen



Fredningsnævnet for Nordjylland,
Nordlige del,
Badehusvej 17, 9000 Aalborg,
Telefon 96 30 70 00

Frederikshavn Kommune,
Rådhus Allé 100,
9900 Frederikshavn.

Aalborg, den 30. marts 2010.

Vedr. FS 10/2010:

Ansøgning om tilladelse til at genopføre et hus på matr.nr. 46a Bangsbo, Frederikshavn Jorder, der er omfattet af fredningsnævnets kendelse af 29. marts 1939 om fredning af et bakkeparti syd for Frederikshavn.

Ved skrivelse af 26. februar 2010 under Deres j.nr.09/21613 har De på vegne ejerne af ovennævnte ejendom ansøgt om tilladelse til dels at opføre et hus på ca. 35 m² istedet for et nedbrændt hus, dels at opføre et skur på ca. 14 m².

Fredningsnævnet afholdt den 22. marts 2010 under deltagelse af 2 medlemmer besigtigelse i sagen. Udskrift af protokollen vedlægges til orientering. Nævnet har efterfølgende forhandlet med dets tredje medlem, hvorefter et enigt nævn har truffet afgørelse.

Det fremgår af sagen, at der på stedet på fredningstidspunktet var et hus på ca. 35m². Der ansøges nu om opførelse af et hus af samme størrelse som vist på tegning samt på opførelse af et redskabsskur på 14 m². Der ansøges endvidere om opførelse af en terrasse som ved det nedbrændte hus.

Fredningskendelsen forbyder byggeri og terrænændringer.

Nævnet har besluttet at imødekomme det ansøgte for så vidt angår opførelse af en bjælkehytte som vist på tegning samt terrasse på stedet for det nedbrændte hus, men ikke til at opføre et skur på 14 m².

Afgørelsen, der er truffet i medfør af naturbeskyttelseslovens 50, stk.1 kan inden 4 uger påklages til Naturklagenævnet. Skriftlig klage fremsendes til fredningsnævnet til videre foranstaltning.

Det er en betingelse for Naturklagenævnets behandling af en klage, at der indbetales et gebyr på 500 kr. Naturklagenævnet vil opkræve gebyret, når klagen er modtaget fra fredningsnævnet og behandlingen af klagen bliver først påbegyndt, når gebyret er modtaget.

Gebyret bliver tilbagebetalt, hvis der gives medhold i klagen.

En tilladelse må ikke udnyttes inden klagefristens udløb og bortfalder, såfremt den ikke udnyttes inden 3 år.

Sortsøe Jensen

Kopi er fremsendt til :

1. Jonna Petersen,
2. Hans Jørgen Nygaard
3. Miljøcenter Aalborg, att. Nils Schou,
4. Danmarks Naturfredningsforening, København,
5. Danmarks Naturfredningsforening v/ Eigil Torp Olesen,
6. By- og Landskabsstyrelsen,
7. Erik Godtliebsen,
8. Preben Hald.