

**Afgørelser – Reg. nr.: 00606.00**

**Fredningen vedrører: Lunkebugten**

**Domme**

**Taksationskommissionen**

**Naturklagenævnet**

**Overfredningsnævnet**

**Fredningsnævnet**

**21-07-1938**

**Kendelser**

**Deklarationer**

FREDNINGSNÆVNET >

## U D S K R I F T

af

Forhandlingsprotokollen for Fredningsnævnet for  
Svendborg Amtsradsreds.

Aar 1938 den 21. Juli holdt Fredningsnævnet Møde ved Skovfogedhuset "Ottos Minde" under Valdemar Slot.

Til Stede var Formanden Dommer O. Waage Jensen, Greve Chr. Ahlefeldt Laurvig Lehn samt det for Landet Sogn valgte Medlem Dyrnlæge P. Petersen og det for Bjerreby Sogn valgte Medlem Snedkermester Illemann.

Der foretoges:

Nr. 3/1938

Behandling af Spørgsmaalet om Fredning  
af en Kyststrækning langs "Lunkebugten"

For Lensbaron Juel-Brockdorff mødte Skovrider Aa. Bavngaard ifølge Fuldmagt, der fremlagdes:

For Naturfredningsforeningen mødte Pastor Nielsen.

For Bjerreby Sogneraad mødte Møller M. Jensen.

Amtsraadet var indvarslet, men havde ikke givet Møde.

Der blev derefter indgaaet følgende Forlig:

Den paa Matr. Nrne. 10b, 11c, 11d, 12b, 24b, 25b Lundby By, Landet Sogn og 47a Bjerreby By og Sogn liggende ca 2½ km lange Kyststrækning - herunder den saakaldte Lilleskov - langs Svendborg-Vemmenæs Landevej, mellem denne og Kystlinien til "Lunkebugten", regnet mod Nord fra det Sted, hvor Landevejen ca 300 m nord for 9 km-Stenen naar ud til Kysten og mod Syd (Øst) indtil 200 m Øst for 11. km.-Stenen, fredes.

Fredningen iværksættes paa nedennævnte Maade:

Den paa Omraadet værende Fredskov skal stedse opretholdes som saadan.

Den forstmæssige Behandling skal foretages saaledes, at karakterfulde Træer bevares.

Grenkapning ud mod Vejen maa i en Højde af over 5 m kun finde Sted med Fredningsnævnets Samtykke.

Enhver Form for Bebyggelse- herunder Opførelse af Skure og Badehuse m.m. - paa Omraadet er forbudt.

Skilte, Telefonmaster og lignende maa ikke opstilles paa det

fredede Omraade.

Paataleretten tilkommer Naturfredningsnævnet for Svendborg  
Amtsraadskreds.

Nærværende Forlig kan tinglyses paa de paagældende Matr., Nre.  
For hver Ende af Omraadet vil Afmærkning være at foretage  
ved Anbringelse af Natursten med Mærkerne F. O. indhugget under  
en Krone.

For Ejeren:

Aage Bavngaard      Ahlefeldt Laurvig Lehn      O. Waage Jensen



P. Petersen              Otto Illemann

Melchior Jensen

.....

KORT>

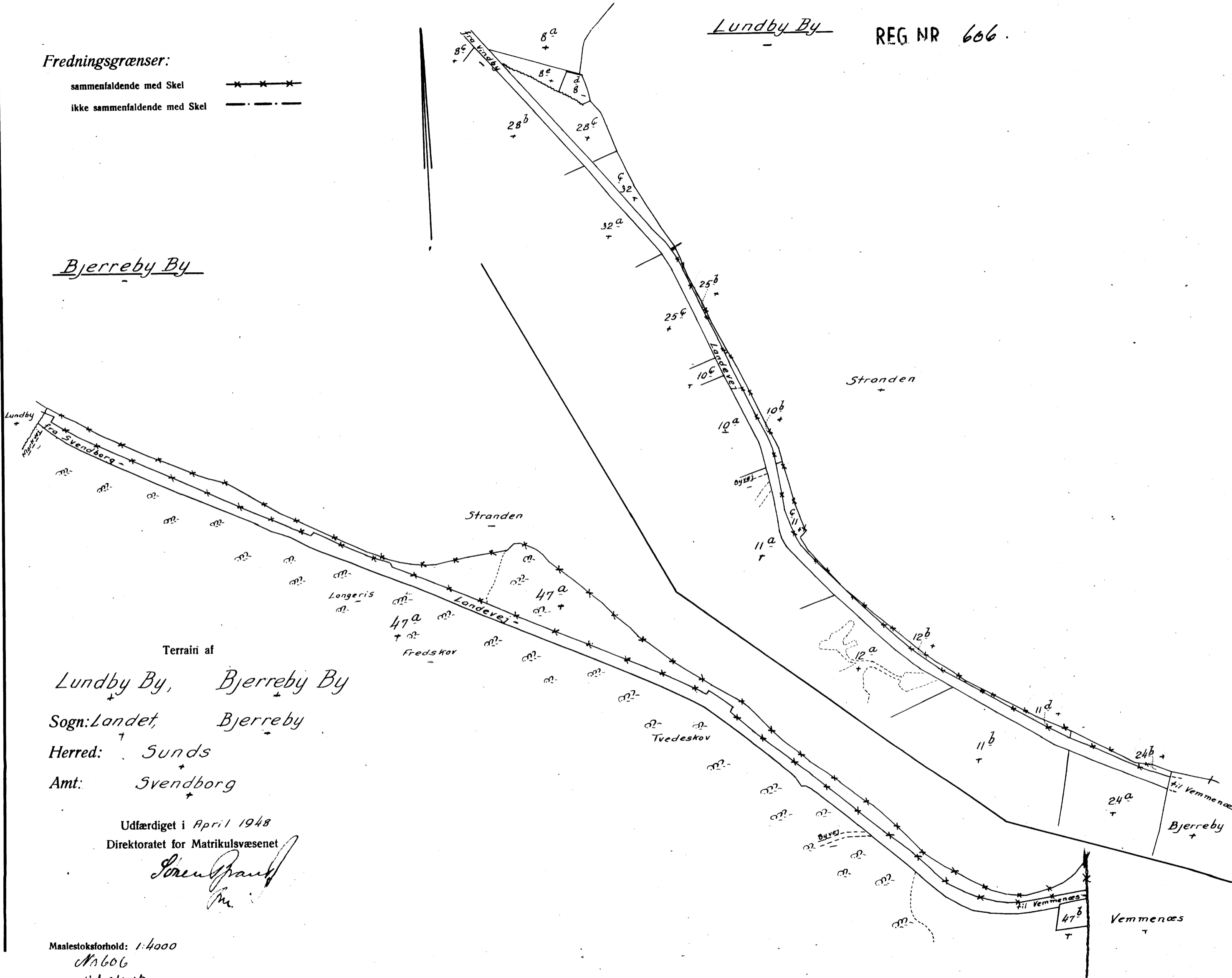
**Fredningsgrænser:**

- sammenfaldende med Skel 
- ikke sammenfaldende med Skel 

Lundby By

REG NR 606

Bjerreby By



Terrain af

Lundby By, Bjerreby By

Sogn: Landet, Bjerreby

Herred: Sunds

Amt: Svendborg

Udfærdiget i April 1948  
Direktoratet for Matrikulsvæsenet

Maalestoksforhold: 1:4000

M 606

M 4217

**DISPENSATIONER>**

**Afgørelser – Reg. nr.: 00606.00**

**Dispensationer i perioden: 08-01-1998**

**Fredningsnævnet  
for  
Fyns Amt**

Toftvej 31, 5610 Assens  
Tlf. 64 71 10 20 - Telefax 64 71 55 20

Dato: 8. januar 1998  
Frs. 68/97

Fyns Amt  
Miljø- og Arealafdelingen  
Ørbækvej 100  
5220 Odense SØ

**REG. NR.** 0606.00.

Vedr.: Deres j.nr. 8-70-51-8-479-7-97.

Ved skrivelse af 14. november 1997 har De fremsendt en ansøgning om fældning af træer ved Lunkebugten, Svendborg kommune. Ansøgningen er indgivet af Valdemar Slots Skovdistrikt.

I skrivelsen er det oplyst, at det akut drejer sig om et stort udgået asketræ i den østlige del af fredningen. Træet står tæt på vejen, og det er amtets vurdering, at der hurtigst muligt bør gives en tilladelse til at fælde træet, idet det udgør en sikkerhedsrisiko.

Amtet stiller ikke krav om gentilplantning, idet træet står i tilknytning til andre træer.

**Fredningsnævnet skal udtale:**

Fredningsnævnet meddeler herved tilladelse til fældning af det udgåede asketræ i den østlige del af fredningen.

Såfremt der ønskes yderligere træer fældet, skal der indgives fornyet ansøgning til fredningsnævnet, der herefter vil tage stilling til sagen.

Fredningsnævnets afgørelse, der er enstemmig, er truffet i medfør af naturbeskyttelseslovens § 50, stk. 1.

Nævnets afgørelse kan i medfør af naturbeskyttelseslovens § 78, stk. 2, indbringes for Naturklagenævnet af de i samme lovs § 86 nævnte klageberettigede. Klagen indgives til fredningsnævnet, der videresender klagen til Naturklagenævnet.

Miljø- og Energiministeriet

J.nr. SN 1996-1211/7-0001

- 9 JAN. 1998

Akt. nr. 66



Klagefristen er 4 uger fra den dag, afgørelsen er meddelt den klageberettigede.

Tilladelsen må ikke udnyttes, før ovennævnte frist er udløbet.

Tilladelsen bortfalder, såfremt den ikke er udnyttet inden 3 år efter, den er meddelt.



S. Raunholt

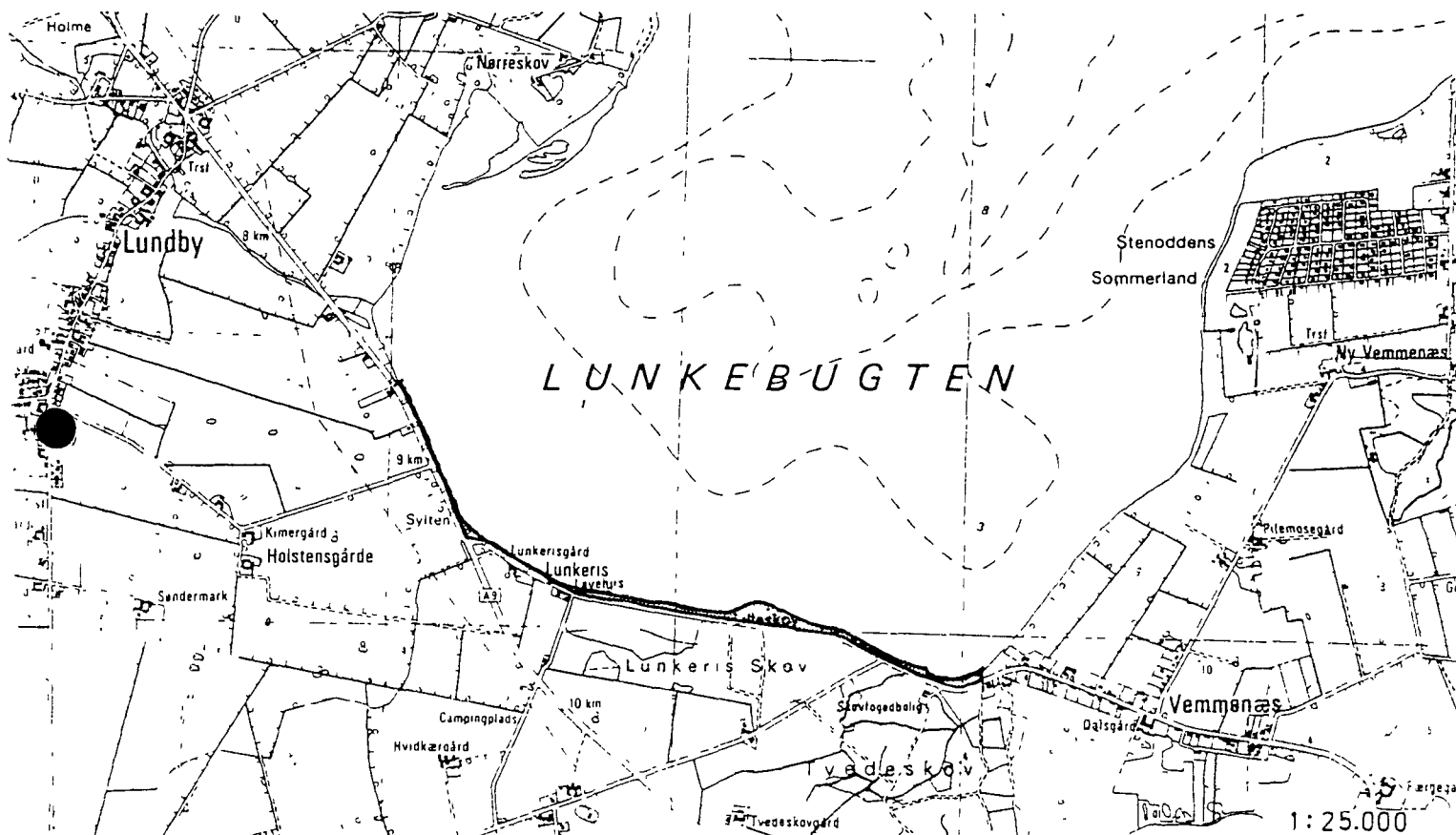
# Fredning i Fyns amt.

Lokalitet: Lunkebugten

Kommune: Svendborg

Sogn : Landet

Reg. nr.: 479-09-03



Ejer : Privat

Areal : ca. 5 ha

Fredet : Forlig 21/7-1930

Formål : Sikring af udsigten over Lunkebugten.

Indhold : Skoven skal stedse bevares som fredskov og fortemmelig behand-  
les, således at karakterfulde træer bevares. Grenskaping mod  
vejen i en højde over 5 m på sin flade sted med fredningsmærkets  
santytte. Enhver form for bebyggelse, herunder opførelse af  
skure og badehuse m.m. er forbudt. Skilte, telefonlister og  
lignende m. ikke opstilles.

Miljø- og Energiministeriet  
J.nr SN 1996

- 9 JAN. 1998

Nr 58 97

Akt. nr.

# Fredningsnævnet for Fyn

Albanigade 28, 5000 Odense C  
Tlf. 66 11 47 12 - Telefax 66 12 97 12

Modtaget i  
By- og Landskabsstyrelsen

Odense, den 6. maj 2010  
Journal nr.: Frs. 60/2009

**-7 MAJ 2010**


Hermed sendes genpart af nævnets skrivelse af d.d. til

Hede-Danmark A/S  
Agerhatten 16C, Indg. 3  
5220 Odense SØ

Nævnets afgørelse kan indbringes for Naturklagenævnet, Rentemestervej 8, 2400 København NV, inden 4 uger fra modtagelsen af nærværende meddelelse. Klagen indgives skriftligt til fredningsnævnet, der videresender klagen til Naturklagenævnet.

Det er en betingelse for Naturklagenævnets behandling af Deres klage, at De indbetaler et gebyr på 500 kr. til Naturklagenævnet. Nævnet vil sende Dem en opkrævning på gebyret, når nævnet har modtaget klagen fra fredningsnævnet. Naturklagenævnet vil ikke påbegynde behandlingen af klagen, før gebyret er modtaget. Vejledning om gebyrordningen kan findes på Naturklagenævnets hjemmeside, [www.nkn.dk](http://www.nkn.dk)

Gebyret tilbagebetales, hvis De får helt eller delvis medhold i Deres klage.

  
P.N.V.  
Alice Knudsen  
kontorfuldmægtig

1. By- og Landskabsstyrelsen, Haraldsgade 53, 2100 København Ø.
2. Miljøcenter Odense, C. F. Tietgens Boulevard 40, 5220 Odense SØ
3. Kommunalbestyrelsen i Svendborg, Rådhuset, 5700 Svendborg
4. Danmarks Naturfredningsforening, Masnedøgade 20, 2100 København Ø.
5. Danmarks Naturfredningsforenings lokalkomité, v/Christina Åkerman, Grønnevej 208 A, Thurø, 5700 Svendborg
6. DOF-FYN's Fredningsudvalg v/Finn Eriksen, Dybdalgårdvej 153, 5750 Ringe
7. Dansk Ornitologisk Forening, Vesterbrogade 140, 1620 København V.
8. Miljøministeriet, Skov- og Naturstyrelsen, Fyn, Sollerupvej 24, 5600 Faaborg
9. Friluftsrådet, c/o Søren Larsen, Lykkedamsvej 92, 5300 Kerteminde
10. Friluftsrådet, Scandiagade 13, 2450 København SV

# Fredningsnævnet for Fyn

Albanigade 28, 5000 Odense C  
Tlf. 66 11 47 12 - Telefax 66 12 97 12  
E-mail: fyn@fredningsnaevn.dk

Odense, den 6. maj 2010  
Journal nr.: Frs. 60/2009

Hede-Danmark A/S  
Agerhatten 16C, Indg. 3  
5220 Odense SØ

## Skovning af træer i Lunkeris Skov, Svendborg kommune

Ved ansøgning af 9. november 2009 har skovfoged Leif Lauridsen på vegne af ejeren SSG Holding ApS, København, fremsendt en ansøgning om tilladelse til gennemskovning af døde og døende træer langs Lunkebugten i Lunkeris Skov. Det oplyses i ansøgningen, at træerne stort set alle er døende og udgør en sikkerhedsmæssig fare for den generelle færdsel på Vemmenæsvej. Andrageren anmoder om tilladelse til en større sanering. Han skønner, at det drejer sig om at skove ca. 2/3 af stammetallet og angiver, at det naturligvis især vil være træerne nærmest vejen.

Skoven er fredet ved afgørelse af 21. juli 1938. Det hedder i fredningen:

" .....

Den paa Området værende Fredskov skal stedse opretholdes som saadan.

Den forstmæssige Behandling skal foretages saaledes, at karakterfulde Træer bevares.

..... "

*Miljøcenter Odense* har som vores tekniske sekretariat foretaget en besigtigelse af skoven sammen med ansøgeren. I brev af 9. februar 2010 skriver Miljøcentret:

" .....

Vi fandt, at der er 40 træer, der ønskes skovet, samt 3 der ønskes beskåret.

Det drejer sig hovedsageligt om bøgetræer i trærækken langs Vemmenæsvej, samt bøgetræer i de yderste ca. 30 m af Lilleskov. Alle bøge bærer tydelige tegn på forfald, og det vurderes, at de alle er til fare for trafikken. Derudover er der 3 egetræer, der ligeledes er i forfald, men hvor det vurderes, at en beskæring vil kunne fjerne de dele af kronen, der er til fare for trafikken. Efter beskæringen vurderes træerne at kunne leve en længere årrække. Træerne er vist ud med orange mærkespray og nummereret 1-40. De træer, der ønskes beskåret, er markeret med en plet af orange mærkespray.

Det er Miljøcentrets vurdering, selv om den umiddelbare begrundelse for fældning er træerne er faren for trafikken og det objektive ansvar, ejeren har i den forbindelse, at selve det at skove træer, der er i forfald, er en del af en almindelig forstmæssig drift af skoven. Ved at fjerne træerne skabes der mulighed for en (gradvis) foryngelse af skoven og dermed en fastholdelse af skovbilledet. Det er samtidig vores vurdering, at trærækken langs Vemmenæsvej er speciel for området, og at træerne derfor alle kan betegnes som karakterfulde.

Vi er således af den opfattelse, at skovning af træerne i Lilleskov bør kunne ske uden dispensation fra fredningen, men at der skal meddeles dispensation til skovning af træerne øst (nre. 1-9) og vest (nre. 33-40) for skoven. I trærækken øst og vest for skoven drejer det sig hovedsagelig om bøg, desværre er samtlige bøge i forfald og bør fjernes.  
..... "

*Danmarks Naturfredningsforening* har i e-mail af 26. februar 2010 udtalt:

" .....

Jeg har følgende at bemærke til ovenstående: Det er en meget markant vejstrækning og en af de smukkeste veje i området, hvor det er vigtigt, at man fortsat bevarer indtrykket af en vej ved havet med gamle træer.

Strækningen med træerne 1-9 er den mest sårbare. Der står træerne tæt på vandet og vejen, og der vil blive tomt efter fældningen. Træ nr. 9 er et egetræ - måske kunne det også bevares efter beskæring? Jeg vil anbefale, at man på dette sted genplanter med egetræer.

Træerne 10-30 vil ikke savnes så meget. 31-32 står igen tæt på vandet, men der er der flere blivende egetræer. 33-40 er for de flestes vedkommende indlysende rigtige at fælde.

De fleste rønnebærtræer inden hovedvejen burde beskæres. De står tæt på Lunkebugten, har mange døde grene og er måske saltskadede.

Bortset fra ønsket om genplantning har vi ikke noget at indvende mod fældningen.

..... "

*Svendborg kommune* har i skrivelse 10. marts 2010 udtalt:

" .....

Svendborg kommune er af den opfattelse, at Miljøcenter Odenses anbefalinger i brev af 9. februar 2010 bør følges og har ingen yderligere bemærkninger i sagen.

..... "

## Afgørelse

På baggrund af Miljøcentrets besigtigelse og vurdering, der tiltrædes af såvel Danmarks Naturfredningsforening som Svendborg kommune, kan det lægges til grund, at skovningen hovedsagelig er almindelig skovdrift og derfor tilladt uden dispensation. Efter miljøcentrets vurdering kan det lægges til grund, at det kræver dispensation at fælde træerne 1-9 og 33-40, idet disse på grund af deres placering er omfattet af bestemmelsen for særligt karakterfulde træer. Som følge af vurderingen kan det lægges til grund, at alle træerne er i forfald og udgør en sikkerhedsrisiko for trafikken, hvorfor et enigt fredningsnævn meddeler dispensation til det ansøgte.

Fredningsnævnets afgørelse er truffet i medfør af naturbeskyttelseslovens § 50, stk. 1.

Nævnets afgørelse kan i medfør af naturbeskyttelseslovens § 78, stk. 3, indbringes for Naturklagenævnet af de i samme lovs § 86 nævnte klageberettigede. Klagen indgives skriftligt til fredningsnævnet, der videresender klagen til Naturklagenævnet, jf. naturbeskyttelseslovens § 87, stk. 2.

Klagefristen er 4 uger fra den dag, afgørelsen er meddelt den klageberettigede.

Tilladelsen må ikke udnyttes, før ovennævnte frist er udløbet.

Tilladelsen bortfalder, såfremt den ikke er udnyttet inden 3 år efter, den er meddelt.



Jørgen Petersen

## FREDNINGSNÆVNET FOR FYN

Svendborg Kommune  
v/Henriette Mørck

Christiansvej 41  
5700 Svendborg  
Tlf. 99683235

fyn@fredningsnaevn.dk  
www.fredningsnaevn.dk  
J.nr. FN-FYN-40-2016  
Dato: 25.01.2017

### Protokol for Fredningsnævnet for Fyn i sagen FN-FYN-40-2016

Svendborg Kommune har den 3. januar 2017 i en mail oplyst fredningsnævnet om følgende:

*"Svendborg Kommune har fået foretaget en nærmere undersøgelse af de fredningsmæssige forhold...*

*Vi har således ved landinspektør fået vejskellet opmålt for de berørte matrikelnumre 12b, 11d og 24b Lundby By, Landet. Landinspektør Klaus Weitemeyer fra GeoPartner udtaler ved mail af 2. januar 2016 (formentlig 2017):*

*"Som aftalt, så har vi afmærket vejskellet ud for matrikelnumrene 12b, 11d og 24b Lundby By, Landet. Vejskellet er fastlagt ved opmåling i 1936 og matrikulær godkendt i 19137. Vejtræerne langs de førromtalte matrikler står på selve vejarealet."*

*Da vejarealet, hvor træerne er placeret er udskilt allerede i 1936-37, dvs. før arealet langs Vemmenæsvej blev fredet ved fredningsdeklaration af 21. juli 1938, vurderer kommunen hermed, at træerne på vejarealet ikke er omfattet af fredningen, og at det ansøgte ikke kræver dispensation fra fredningen.*

*Vi beklager fremsendelse af vores indstilling til Fredningsnævnet for Fyn og tilbagetrækker hermed vores indstilling af 17. oktober 2016 om dispensation. "*

Fredningsnævnet konstaterer herefter, at ansøgningen er tilbagekaldt, og fredningsnævnet foretager sig ikke mere i sagen.

De organisationer der har afgivet hørings svar orienteres om dette ved en udskrift af protokollen, der tillige sendes til Svendborg Kommune og SVANA til orientering.



Anni Højmark  
Formand