

Afgørelser – Reg. nr.: 00587.00

Fredningen vedrører: Oksevejen Skovby

Domme

Taksationskommissionen

Naturklagenævnet

Overfredningsnævnet

Fredningsnævnet

24-03-1938

Kendelser

Deklarationer

FREDNINGSNÆVNET >

U D S K R I F T

af

Forhandlingsprotokollen for Fredningsnævnet for Haderslev
Amtsrads-kreds.

Aar 1938 Torsdagen den 24. Marts Kl. 3 Eftm. foretoges paa Civil-
dommerkontoret i Haderslev af Nævnets Formand

Fredning af Del af Oksevejen i Vedsted
Sogn.

Der fremlagdes:

.....

Der afsagdes derefter i Overensstemmelse med det godkendte Ud-
kast en saalydende

K e n d e l s e :

Efter at den gamle Bro ved Immervad, der ligger i Grænsen mellem
Haderslev og Aabenraa Amter, ved en Kendelse af 21. November 1925 af-
sagt af begge Amters Fredningsnævn i Fællesskab, var blevet fredet,
paabegyndte Fredningsnævnet for Haderslev Amt Arbejdet paa at opnaa
Lodsejernes Medvirken til Fredning af den Del af den gamle Oksevej,
som er beliggende i Haderslev Amt nord for Immervad Bro, og som paa
enkelte Steder er meget godt bevaret og i Forbindelse med det omlig-
gende Landskab giver et særpræget og landskabeligt smukt Billede af d
Egn, hvorigennem Færdslen af Mennesker og Kreaturer fra meget gammel
Tid har gaaet i Retningen Nord-Syd.

Under nærværende Sag er følgende to Lokalteter optaget til Be-
handling, nemlig
dels et lidt nord for Immervad beliggende op til Oksevejen stødende
lyngklædt Areal, i Matrikelen betegnet som Parcel 10, Art.Nr.194 af
Kortblad 11 af Skovby Ejerlav, Vedsted Sogn, i Tingbogen indført Bind
V, Blad 169, og i sin Tid benyttet som Bedeplads, naar Kreaturdriftere
holdt Hvil ved Immervad Kro, og dels en tildels velbevaret Stræk-
ning af Oksevejen, begyndende ved Skæringspunktet med Mastrup-Skovby
Sognevej og gaaende i sydlig Retning til Skæringspunktet med Skovby
Kirkevej (ved Femvejen). Det bemærkes med Hensyn til de Arealer, som
Vejfredningen omfatter, at den midterste Del tilhører Vedbøl Kommune
og endnu henligger som Kommunevej, men at de udenfor den nuværende
Kommunevej liggende Arealer, der i tidligere Tid har hørt til Okse-
vejen. i Tidens Løb er indtagne af Vedbøl Kommune.

indført som disse tilhørende.

Ved et paa Vedsted Landbohjem den 16. November 1937 afholdt Møde og ved senere Tiltræden har samtlige Lodsejere og Panthavere erklæret sig enige i Fredningen af de paaagældende Arealer uden Erstatning, men saaledes, at de med Fredningen forbundne Omkostninger, derunder Udgifterne til Tinglysning af Fredningen paa de respektive Parceller bliver Lodsejerne og Panthaverne uvedkommende.

De Arealer, om hvis Fredning der herefter bliver Tale, er følgende:

1. Tingbogen for Skovby Bind II, Blad 43, Art.Nr.70, forsaavidt a ~~er~~ Parcelnumrene 19, 24, 26, 27 og 28 (Ejer: Asmus Nikolaj Lauritzen). Kortblad 2.
2. Tingbogen for Skovby Bind II, Blad 66, Art.Nr.64, Parcel 124 (Ejer: Vedsted Sognekommune). Kortblad 3.
3. Tingbogen for Skovby Bind I, Blad 11, Art.Nr.12, Parcel Nr.30 (Ejer: Hans Jørgensen Jessen). Kortblad 3.
4. Tingbogen for Skovby Bind I, Blad 1, Art.Nr.1, Parcelnumrene 31 og 32, (Ejer: Marius Krongaard). Kortblad 3.
5. Tingbogen for Skovby Bind IV, Blad 132, Art.Nr.160, Parcel Nr.60 (Ejer: Jens Christian Hansen, Vejlbøl). Kortblad 3.
6. Tingbogen for Skovby Bind V, Blad 169, Art.Nr.194, Parcel Nr.10, Kortblad Nr.11, (Ejer: Sønderjyllands Kreditforening, Haderslev, ifølge Tvangsauktion, lyst 1. April 1933).

Bestemmelser

Fredningsnævnet for Haderslev Amt bestemte derefter, at de ovenfor som inddragne under Fredningen anførte Parceller fredes saaledes, at de derved undergives de i Lovgivningen fastsatte Regler om fredede Arealer og saaledes, at nærværende Kendelse paa offentlig Bekostning tinglyses paa de ovennævnte Ejendomme med Prioritet foran de øvrige paa nævnte Ejendomme hvilende Hæftelser, Der bliver ingen Erstatninger at udrede i Anledning af den ved nærværende Kendelse skete Fredning.

Balthazar-Christensen Lund M.C.Jessen

Mødet hævet:

Balthazar-Christensen

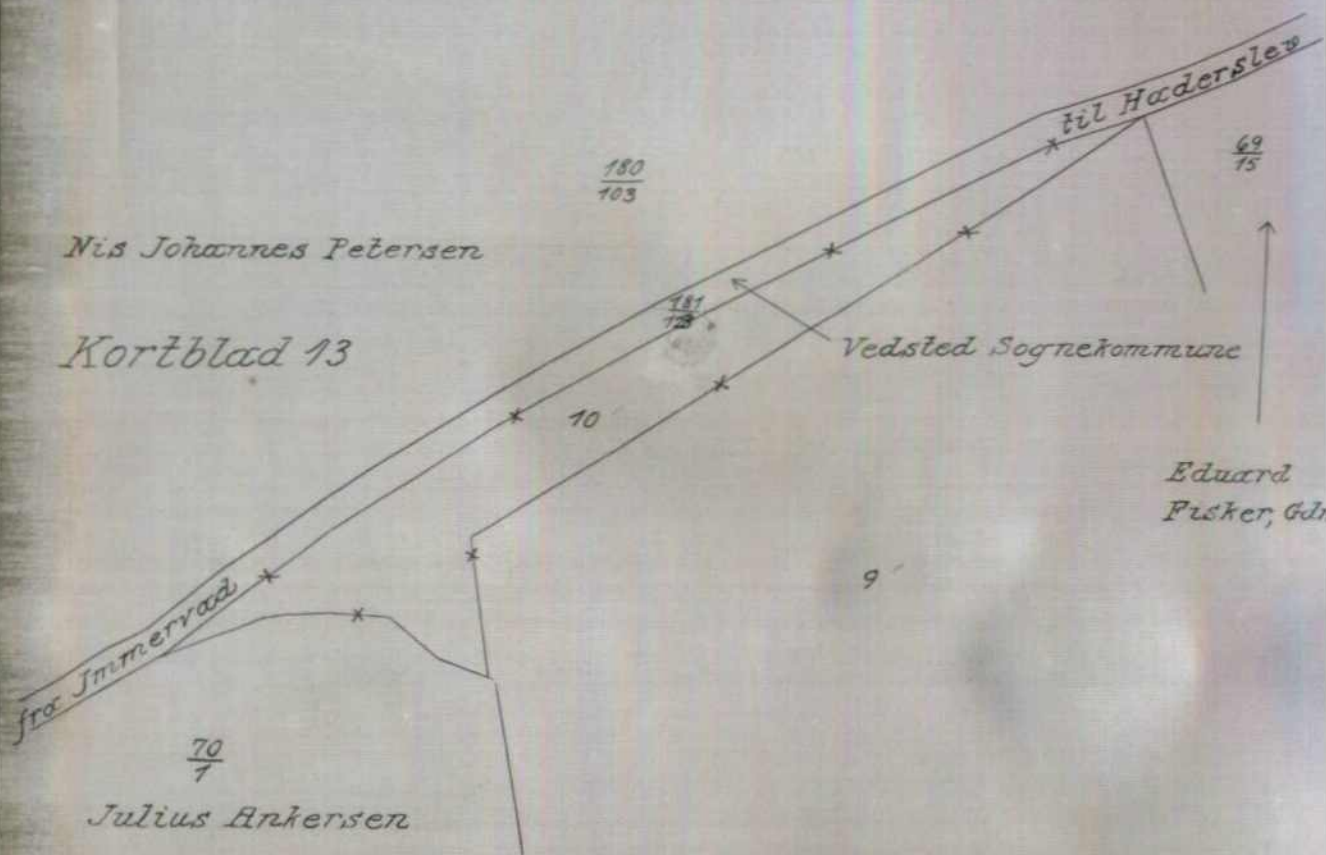
.....

KORT >

NORD
REG. NR. 587
Grænsen for det Areal, der er fredet ved Kendelse
af 24. Marts 1938, er vist med Kryds paa Parcel-
skellet.

Haderslev, den 22. Juli 1948

P. A. Valdb. Thomsen
Landinspektør



Afrids efter Matrikulskortet

omfattende en Del af

Art. 194 -

Skovby Ejerlav (Tingbog Bind V Blad 169).

Vedsted Sogn,

Haderslev Amt,

der ifølge Matrikulens Dokumenter tilhører Gaardejer Karl Poulsen

Kortdistrikt: Skovby

Kortblad: 11

Maalestoksforhold ca. 1: 2000

E. J. Nr. 256/1948

Gebyrfri Nr. 587

143909

Vdfærdiget
Amtslandinspektøren

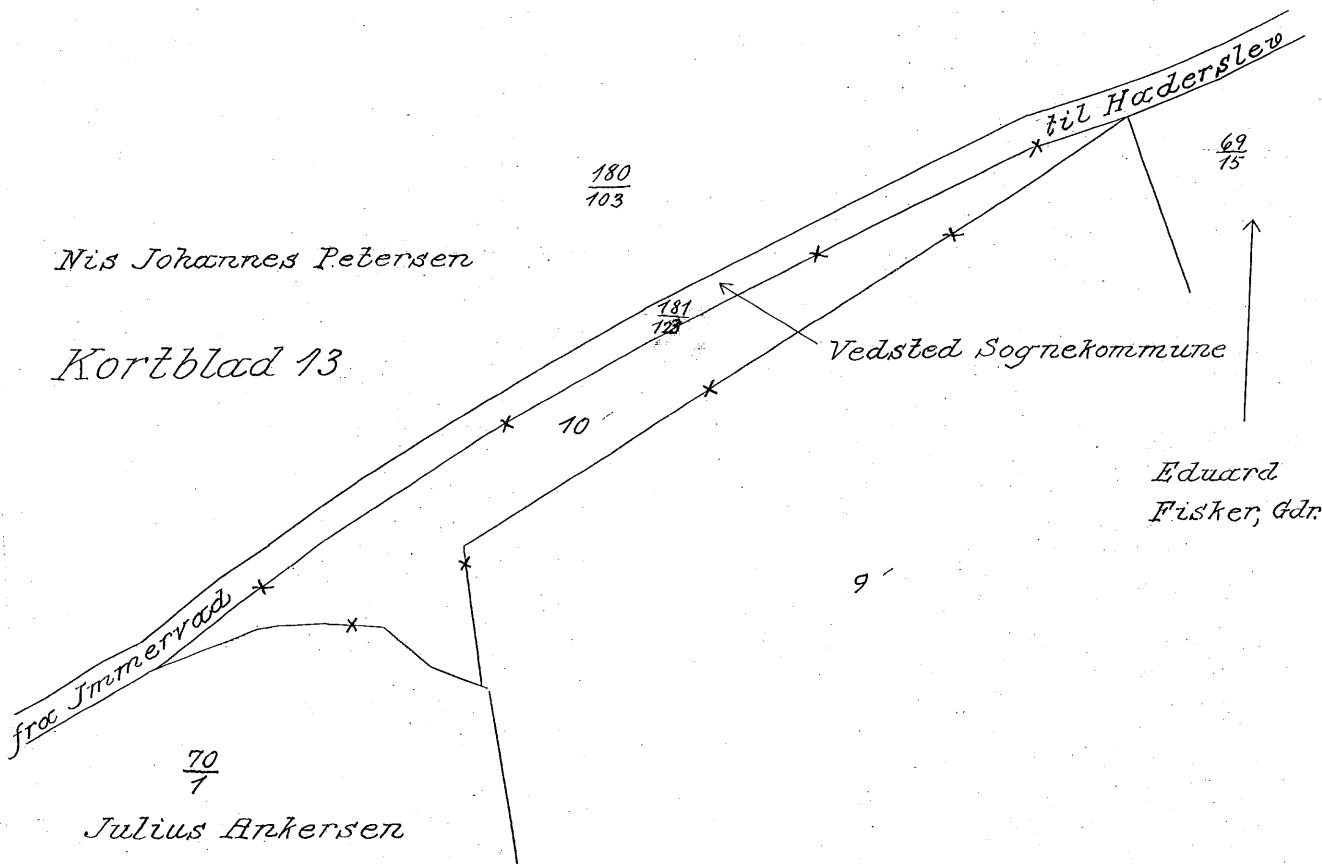
Haderslev, den 17. Juli 1948.

P. A. V.
Thomsen
Amtslandinspektør

Grænsen for det Areal, der er fredet ved Kendelse
af 24. Marts 1938, er vist med Kryds paa Parcel-
skellet.

Haderslev, den 22. Juli 1948

P. A. Falck-Nielsen
Landinspektør.



Afrids efter Matrikulkortet

omfattende en Del af

Art. 194 -

Skovby Ejerlav (Tingbog Bind V Blad 169),

Vedsted Sogn,

Haderslev Amt,

der ifølge Matrikulens Dokumenter tilhører Gaardejer Karl Poulsen

Kortdistrikt: Skovby

Kortblad: 11 -

Maalestoksforhold ca. 1: 2000

H. J. Nr. 256/1948

Gebyrfri Nr 587

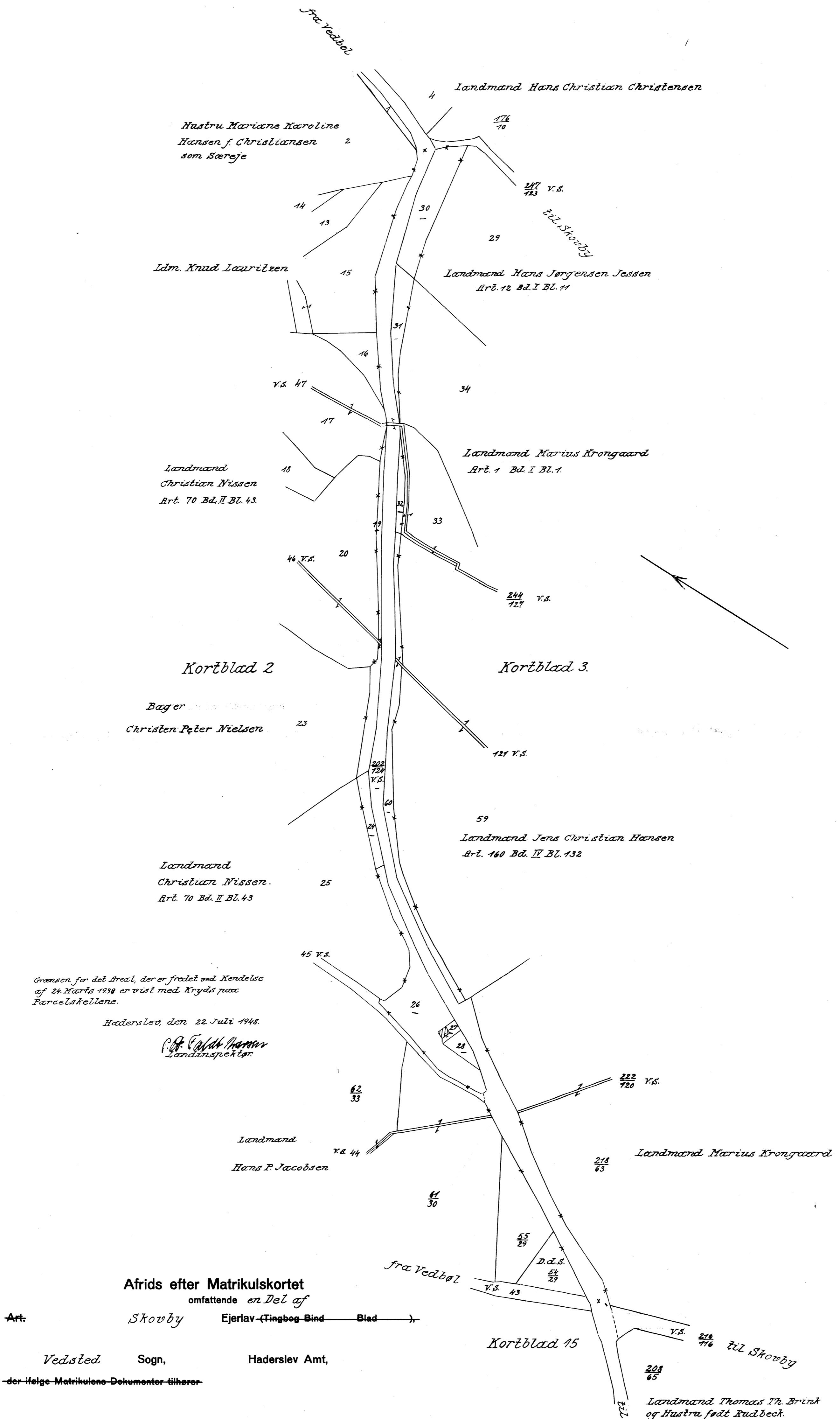
143909

Form. Nr. 5 a.

Vdfærdiget
Amtslandinspektøren

Haderslev, den 17. Juli 1948

P. A. V.
Nielsen
Amtslandinspektør



Afrids efter Matrikulkortet
omfattende en Del af
Art. Skovby Ejerlav (Tingbog-Bind Blad)
Vedsted Sogn, Haderslev Amt,
der ifølge Matrikulens Dokumenter tilhører

Kortdistrikt: Skovby
Kortblad: 2 og 3
Maalestoksforhold ca. 1: 2000
E. J. Nr. 256 /1948
Form. Nr. 5d Gebyrfr

Væfærdiget
Amtslanspektøren
Haderslev, den 17. Juli 1948.
P. A. V.
Korn
Landinspektør

V.S. = Vedsted Sognekommune, Art. 64 Bd. II BL. 66.
D.d.S. = Den danske Stat med Kommissarius for
Konfiskation af tysk og japansk Ejendom som dis-
positionsberettiget Art. 173 Bd. IV BL. 151.