

Afgørelser – Reg. nr.: 00566.00

**Fredningen vedrører: Strandvej Udsigt,
Egebæksvang**

Domme

Taksationskommissionen

Naturklagenævnet

Overfredningsnævnet 17-12-1937

Fredningsnævnet 03-08-1937

Kendelser

Deklarationer

OVERFREDNINGSNÆVNET >

U d s k r i f t

af

OVERFREDNINGSNÆVNETS KENDELSESPROTOKOL.

Aar 1937 den 17. December afsagde Overfredningsnævnet paa Grundlag af mundtlig og skriftlig Votering følgende

K e n d e l s e

i Sagen 285/37 vedrørende Fredning af Matr.Nr. 4bg og 4bh Espergærde By, Egebækvang Sogn, beliggende mellem Strandvejen og Øresund.

Den af Fredningsnævnet for Frederiksborg Amtsradsreds den 3. August 1937 afsagte Kendelse er forelagt Overfredningsnævnet i Medfør af Naturfredningslovens § 19.

Da Overfredningsnævnet, som den 29. Oktober 1937 har be-
sigtiget det fredede Areal, i det væsentlige kan tiltræde det i
Kendelsen anførte, vil denne være at stadfæste, idet dog Be-
stemmelsen om Beskæring af Hække, Hegn og Buskads affattes saa-
ledes: "at Hække, Hegn og Buskads efter Nævnets nærmere Anvis-
ning skal holdes saaledes, at der er Udsigt fra Strandvejen til
Sundet, og af Nævnet i dette Øjemed kan forlanges nedskærne",
imod hvilken Affattelse Ejeren af Arealet intet har haft at indvende.

T h i b e s t e m m e s :

Den af Fredningsnævnet for Frederiksborg Amtsradsreds den 3. August 1937 afsagte Kendelse stadfæstes med den foranførte
Ændring.

P.O.V.

Frederik V. Petersen

(sign.)

FREDNINGSNÆVNET >

af

Forhandlingsprotokollen for Fredningsnævnet for Frederiksborg Amtsrådskreds

Aar 1937 den 3. August foretoges Sagen om Fredning af Ejendommen Matr. Nr. 4bg og 4bh Espergårde.

Der fremlagdes et Brev fra Jagfører Ravnkilde, et Kort (udlaant af samme) og Tingbogsattest.

Der afsagdes saalydende

K e n d e l s e :

Ved Skellet mellem Espergårde og Skotterup ligger øst for Strandvejen mellem denne og Sundets Bred et Haveareal, Matr. Nr. 4bg og 4bh Espergårde By, Tikøb Sogn, som hører til Ejendommen Matr. Nr. 4ab Vest for Strandvejen og tilhører Jagfører Ravnkilde, Helsingør.

Paa dette Grundstykke, der (fraregnet Bækken) er 926 m², vokser smukke høje Træer. "Egebækken", der kommer fra Egebæksvang, slynger sig gennem det ned til Stranden, mellem Buske og blomstrende Planter. Ud mod Søen er en bred sandet Forstrand.

Udsigten til denne Plet og over den til Sundet er værd at bevare, ogsaa fordi der paa denne Strækning af Strandvejen ikke er megen fri Udsigt, og Nævnet har derfor efter Forhandling med Ejeren bestemt at frede Strandgrunden, saaledes at dens Udseende bevares, og Ejeren er derhos gaaet ind paa at indrømme Tikøb Kommune Forkøbsret til Arealet, idet Kommunen mulig kunde have Interesse af her, som den har gjort enkelte andre Steder, at udlægge en Strandhave til offentlig Adgang.

Det bestemmes derfor, at der ikke paa den nævnte Strandgrund uden Fredningsnævnets Samtykke maa opføres nogen Bygning ej heller anbringes nogen Indretning, der virker skæmmende eller hindrer Udsigten, at Hække, Hegn og Buskads skal holdes saaledes, at Udsigten ikke indskrænkes og af Nævnet i dette Øjemed kan forlanges nedskaarne, at Bækken skal løbe frit som nu og ikke overdækkes samt at ingen Træer maa fældes eller deres Grene kappes uden Nævnets Tilladelse. Vil Ejeren sælge Grunden særskilt, skal den først tilbydes

Kommunen.


I Erstatning for Grundens Værdiforringelse og for Ulempe ved disse Servituter tillægges der Ejeren Sagfører Ravnkilde 1700 Kr.


A.P.Larsen

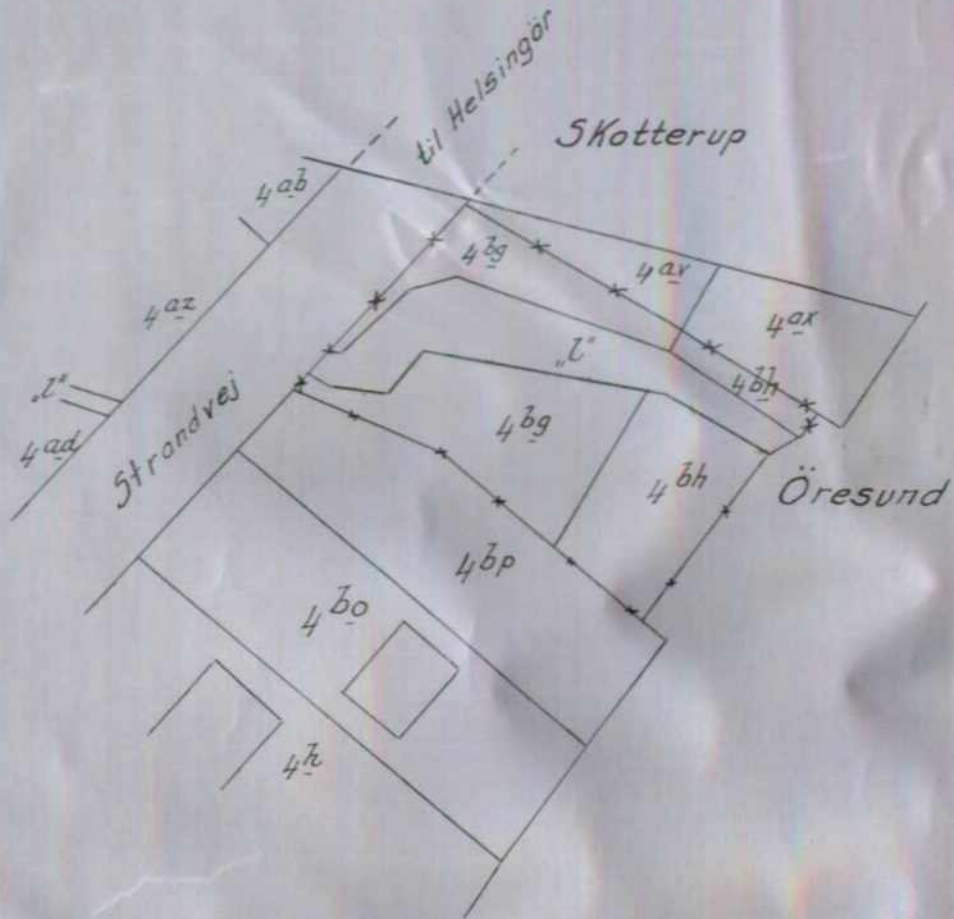
L. Harboe

Carl Poulsen

Fredningsgrænser:

sammenfaldende med Skel 

ikke sammenfaldende med Skel 



1:800 (?)

~~1:4000~~

Terrain af

Espergærde By

Sogn: Egebækvang

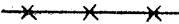

Herred: Lyngø - Kronborg

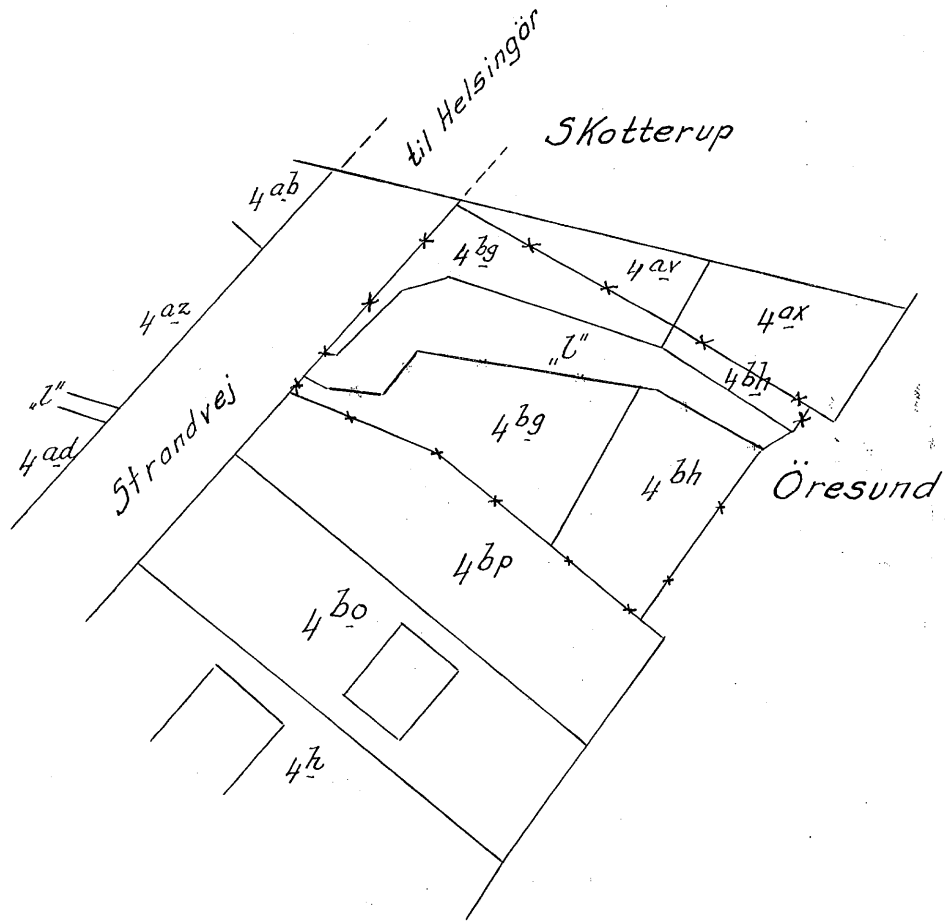
Amt: Frederiksborg

Udfærdiget i Marts 1947
 Direktoratet for Matrikulsvæsenet

[Handwritten signature]
 Skp.

Grænsningsgrænser:

- sammenfaldende med Skel 
- ikke sammenfaldende med Skel 



1:800 (?)

~~1:4000~~

Terrain af

Espergærde By

Sogn: Egebæksvang

Herred: Lyngø-Kronborg

Amt: Frederiksborg

Udfærdiget i Marts 1947
 Direktoratet for Matrikulsvæsenet

[Handwritten signature]
 Insp.

DISPENSATIONER>

Afgørelser – Reg. nr.: 00566.00

Dispensationer i perioden: 13-07-1995

Fredningsnævnet
for
Frederiksborg Amt

Helsingør, den

13 JULI 1995

REG. NR. 566.00

Vedr. FS 57/95, matr. nr. 4 ax og 4 bh Espergårde by, Egebæksvang

Ved skrivelse af 3. juli 1995 har Frederiksborg Amt for ejeren af ovennævnte ejendom ansøgt om nævnets tilladelse til at fælde 3 gamle elmetræer, der er stærkt angrebne af elmesyge, på ejendommen, der er omfattet af Overfredningsnævnets kendelse af 17. december 1937.

I den anledning meddeler nævnet herved i medfør af naturbeskyttelseslovens § 50, stk. 1 tilladelse til det ansøgte.

Den således meddelte tilladelse bortfalder i henhold til naturbeskyttelseslovens § 66, stk. 2, såfremt den ikke er udnyttet inden 3 år fra tilladelsens meddelelse.

Nævnets afgørelse kan inden 4 uger fra den dag, afgørelsen er meddelt, påklages til Naturklagenævnet af adressaten for afgørelsen, offentlige myndigheder, Danmarks Naturfredningsforening og lokale foreninger o.lign, som har en væsentlig interesse i afgørelsen. En eventuel klage skal stiles til Naturklagenævnet og indsendes til fredningsnævnet.

Den meddelte tilladelse må derfor ikke udnyttes før klagefristens udløb uden rettidigt indgivet påklage, jf. naturbeskyttelseslovens § 87, stk. 3.



Thorkild Bendsen
nævnets formand.

AD 1211/2-0001
108