

# Afgørelser – Reg. nr.:

## Fredningen vedrører:

### Bemærkninger:

**Bemærkninger om formål og bestemmelser:**

Denne fredning indeholder ingen udtrykkelig formålsbestemmelse. Formålet må derfor udledes ud fra en fortolkning af fredningsafgørelsen. I dokumentet er de generelle bestemmelser fremhævet. Den fremhævede tekst er vejledende og er fremhævet som hjælp til læseren. Fredningens generelle bestemmelser kan også optræde uden for de markerede områder. Et fuldstændigt billede af formål og bestemmelser forudsætter, at hele afgørelsen fra fredningsnævn og Overfredningsnævnet/klagenævn læses.

[Tryk her for at komme direkte til den vejledende fremhævning af bestemmelserne](#)

### Domme:

### Taksationskommissionen:

### Overfredningsnævnet:

### Fredningsnævnet:

### Forslag:

**Dispensationer: sidst i filen med nyeste til sidst**

FREDNINGSNÆVNET >

15 1937

af

Forhandlingsprotokollen for Fredningsnævnet for Randers Amts Fredningsnævn.

Aar 1937 den 7. Maj blev Fredningsnævnet sat i Æbeltoft.

Mødt var Formanden Dommer E. Riis, det amtsvalgte Medlem G.M.Jensen, Væth og det kommunevalgte Medlem, Gaardejer M. Hansen, Draaby.

Der fremlagdes en Fredningsdeklaration af 28. Oktober 1936, udstedt af Ingeniør, Dr. ing. & techn. Jens Lassen la Cour, angaaende to paa hans Ejendom "Godthaab" kaldet, liggende Hedearealer en Del af Matr. Nr. 2f og 5h Egsmark By, Draaby Sogn.

Nævnet modtog Fredningsdeklarationen, jfr. Lov Nr. 245 af 8. Maj 1917 § 7, og Fredningen er saaledes underkastet Naturfredningslovens Regler.

Deklarationen og en Udskrift af nærværende Protokoltilførsel vil være at tinglyse som behæftende nævnte Ejendomme.

Riis                      M. Hansen                      G.M.Jensen

FREDNINGSDEKLARATION

Undertegnede Ingeniør, Dr.ing. & techn. Jens Lassen la Cour indgaar herved over for Fredningsnævnet paa at frede og bevare for Fremtiden 2 paa min Ejendom, Godthaab kaldet, beliggende Hedearealer, nemlig:

1. "Lauritzhøj", der udgør den sydlige Del af Matr. Nr. 2f af Egsmark By i Draaby Sogn. Arealet er ca. 9,1 ha, begrænset af Ejendomsgrænserne imod Vest, Syd og Øst og mod Nord af en Markvej langs den sydlige Udkant af "Jens Lassen la Cours Plantage".

Det fredede Areal er paa vedlagte Kort angivet med en rød Linie og bestaar af een stor Bakke, stejlt affaldende mod Syd ned til den lille Rossø. Det højeste Parti er 46 m over Havet og dannes af en tidligere forstyrret Kæmpehøj. Denne er ret stærkt medvirkende til at give Landskabet sin Karakter og ses meget tydelig fra Æbeltoft-Aarhus Landevej.

II. "Jacobsdal" ca. 7,7 ha af Matr. Nr. 2f og 5h af Egsmark By i Draaby Sogn. Den begrænses mod Vest af Ejendomsgrænsen,

mod Syd og Øst af den før nævnte Jens Lassen la Cours Plantage samt mod Nord af en Linie 10 m nord for den gamle Byvej mod Handrup.

Arealets østlige Del omfatter et gammelt Vejkryds med Sammenløb af ikke mindre end 5 Veje, nemlig fra sydvest mod Egsmark, Handrup og Ulstrup Byer med Ulstrup og Ørnbjerg Vandmølle, endvidere mod Stubbe By, Skjærsø Hovedgaard og endende i sydøst med Vejen til Draaby By og Kirke. Grænserne er paa Kortet angivet med rødt.

Begge de nævnte Hedearealer fredes paa følgende Vilkaar:

De skal vedblivende henligge i Naturtilstand og maa ikke bebygges, beplantes, afbrændes, opdyrkes eller indhegnes til Kreaturer. Bortfjernelse af Lyng, Grus o.lign. skal være forbudt, ligesom Rejsning af Master og Gravning udenfor Byvejen til Egsmark kun ske med Nævnets Tilladelse.

Den paa Arealet efterhaanden forekommende Selvsaaning af Skovtræer fjernes paa Ejerens Foranstaltning efter Anvisning af Hedeselskabets tilsynsførende Skovrider.

Jagtforholdene berøres ikke af nærværende Fredning.

Begge de fredede Arealer afmærkes i Terrænet, hvor Grænsen ikke forud er fastlagt og synlig ved Vej eller Plantagegrænse, ved et Jorddige, 63 cm højt i Ejendomsskellene. Mod egen Jord sætter ikke Dige, men alene Sten i Vinkelhjørnerne.

Paataleret tilkommer foruden den nuværende Ejer og Fredningsnævnet tillige Hedeselskabets Skovrider i Randers Amt og Danmarks Naturfredningsforening.

Nærværende Deklaration bliver at forelægge Fredningsnævnet for Randers Amtsradsreds til Godkendelse i Henhold til Naturfredningslovens § 7.

Helsingborg den 28. Oktober 1936

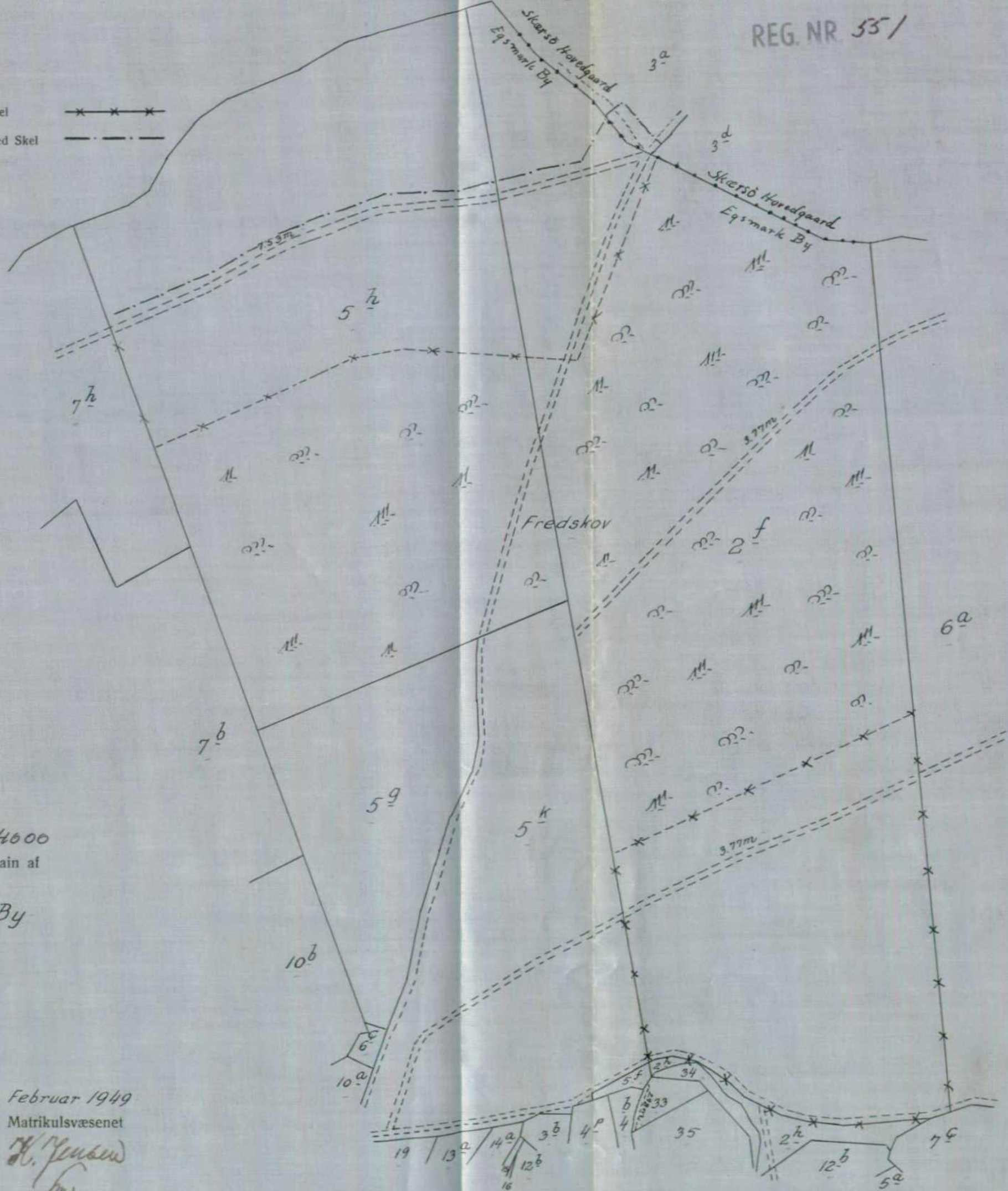
I.L. la Cour

Fredningsgrænser:

sammenfaldende med Skel



ikke sammenfaldende med Skel



1:4600  
Terrain af

Egsmark By

Sogn: Drooby

Herred: Mols

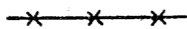
Amt: Randers

Udfærdiget i Februar 1949  
Direktoratet for Matrikulsvesenet

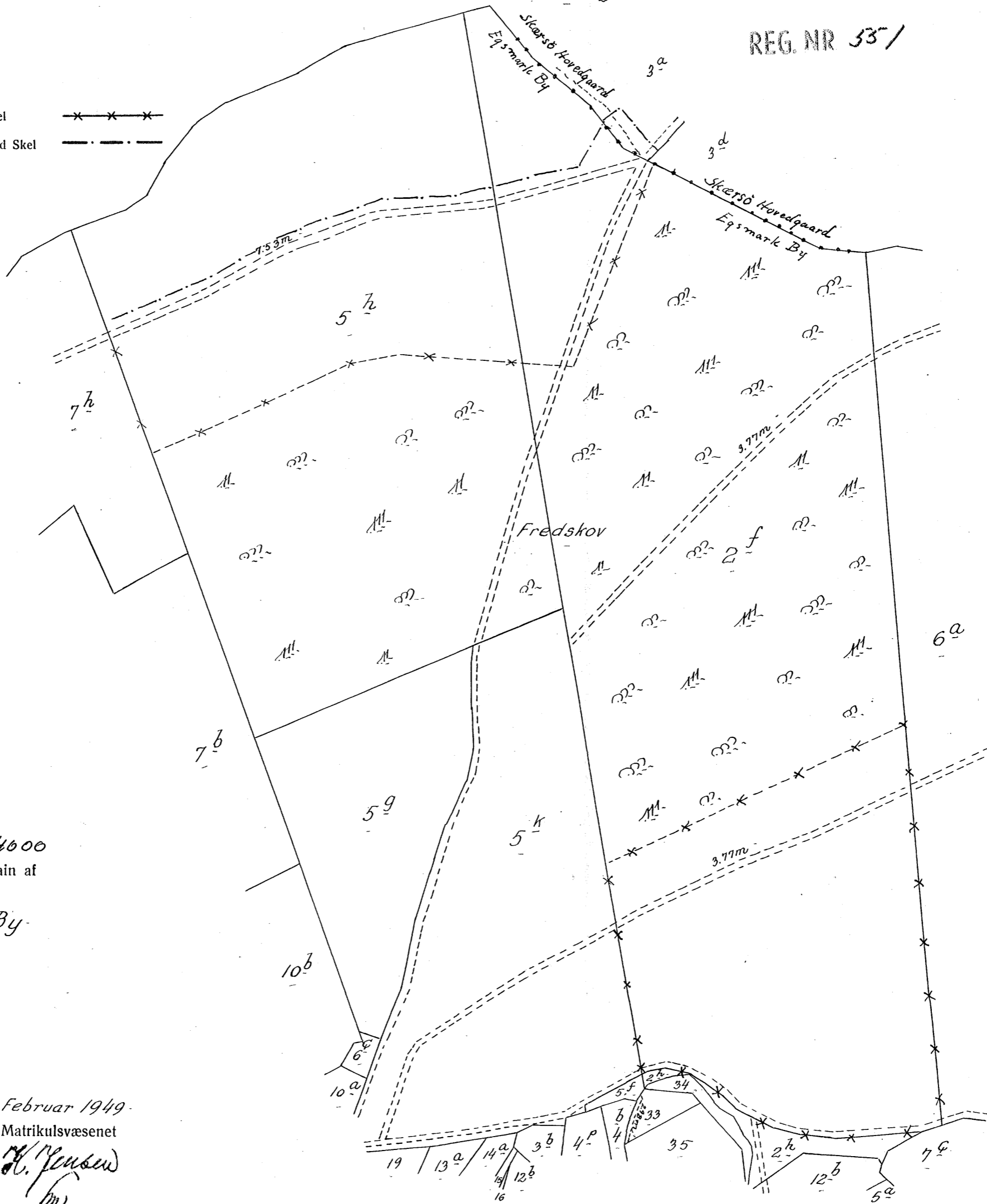
*H. Jensen*  
*(m)*

Fredningsgrænses:

sammenfaldende med Skel



ikke sammenfaldende med Skel



1:4000

Terrain af

Egsmark By

Sogn: Draaby

Herred: Mols

Amt: Randers

Udfærdiget i Februar 1949

Direktoratet for Matrikulsvæsenet

*H. Jensen*  
mv.