

Afgørelser – Reg. nr.:

Fredningen vedrører:

Bemærkninger:

Bemærkninger om formål og bestemmelser:

Denne fredning indeholder ingen udtrykkelig formålsbestemmelse. Formålet må derfor udledes ud fra en fortolkning af fredningsafgørelsen. I dokumentet er de generelle bestemmelser fremhævet. Den fremhævede tekst er vejledende og er fremhævet som hjælp til læseren. Fredningens generelle bestemmelser kan også optræde uden for de markerede områder. Et fuldstændigt billede af formål og bestemmelser forudsætter, at hele afgørelsen fra fredningsnævn og Overfredningsnævnet/klagenævn læses.

[Tryk her for at komme direkte til den vejledende fremhævning af bestemmelserne](#)

Domme:

Taksationskommissionen:

Overfredningsnævnet:

Fredningsnævnet:

Forslag:

Dispensationer: sidst i filen med nyeste til sidst

FREDNINGSNÆVNET >

Forhandlingsprotokollen for Fredningsnævnet for Randers Amtsrads-kreds.

Aar 1937 den 13. April Kl. 11 afholdt Randers Amts Frednings-nævn Møde paa Hevringholm Strand.

Mødt var Nævnet ved Formanden Dommer E. Riis, det amtsvalgte Medlem G.M.Jensen, Væth og N. Chr. Hougesen.

Der afsagdes saalydende

K e n d e l s e :

Den 2. Maj 1936 og 4. Juli 1936 har Fredningsnævnet for Ran- ders Amtsrads-kreds besigtiget Stranden ved Hevringholm og opnaaet frivillig Overenskomst med en Række Lodsejere om Fredning af Strandare- aler, saaledes at disse ikke bebygges til Hinder for det frie Udsyn over Kysten.

Til særlig Hinder for den fri Udsigt var et Hus tilhørende Boelsmand Emanuel Jensen Hvid. Huset var beliggende paa Hvids Ejendom Matr. Nr. 17d Lystrup By, Vivild Sogn.

Ved Nævnets Mellekomst er Huset blevet trukket tilbage fra Kystlinien og paany opført længere tilbage paa Hvids Ejendom for en samlet Udgift af 400 Kr.

Nævnet finder, at den trufne Ordning er af stor Betydning og bestemmer i Medfør af Lov om Naturfredning af 8. Maj 1917 § 5, II, at den Del af Em. Hvids Ejendom, der ligger mellem den Vej, der gaar i Ret- ningen Øst-Vest paa Hevringholm Strand og ud til Havet fremtidig ikke maa bebygges, men skal bibeholdes uforandret, som det nu henligger og saaledes, at den frie Udsigt ikke hindres,

Der tillægges Em. Hvid i Erstatning ialt 400 Kr., heraf udre- des 200 Kr. af Vivild-Vejlby Kommune og 200 Kr. i Medfør af Naturfred- ningslovens § 13 med Halvdelen af Statskassen og Halvdelen af Randers Amts Repartitionsfond.

Paataleretten med Hensyn til den her paalagte Servitut til- kommer Fredningsnævnet.

Oplæst. Vedgaaet.

G.M.Jensen Riis N.Chr. Hougesen

Ejeren Em. Hvid blev gjort bekendt med Kendelsen, som han er- klærede sig tilfreds med og ikke ønskede at paaanke.

Kendelsen tiltraadtes af Formanden for Vivild-Vejlby Sogne-
raad.

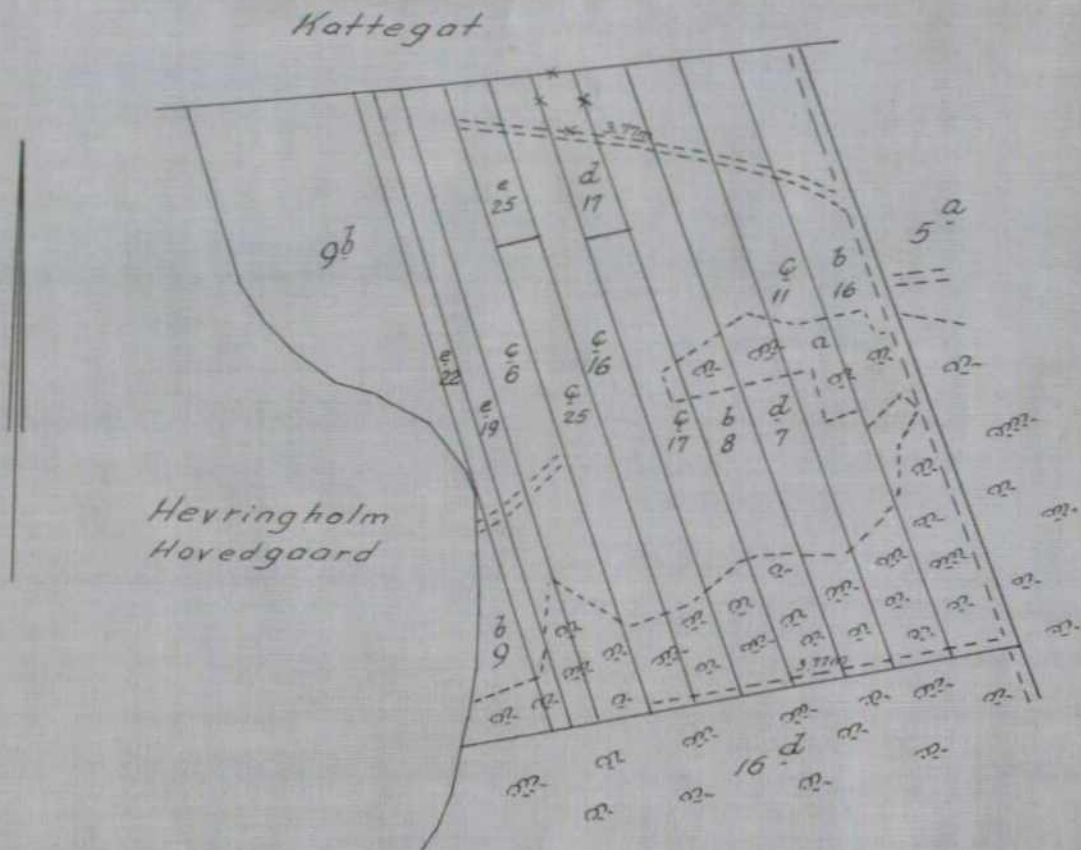
Hans Chr. Elgaard

Fredningsgrænser:

sammenfaldende med Skel



ikke sammenfaldende med Skel



1:4000


Terrain af


*Lystrup By**Sogn: Vivild**Herred: Sønderhald**Amt: Randers*

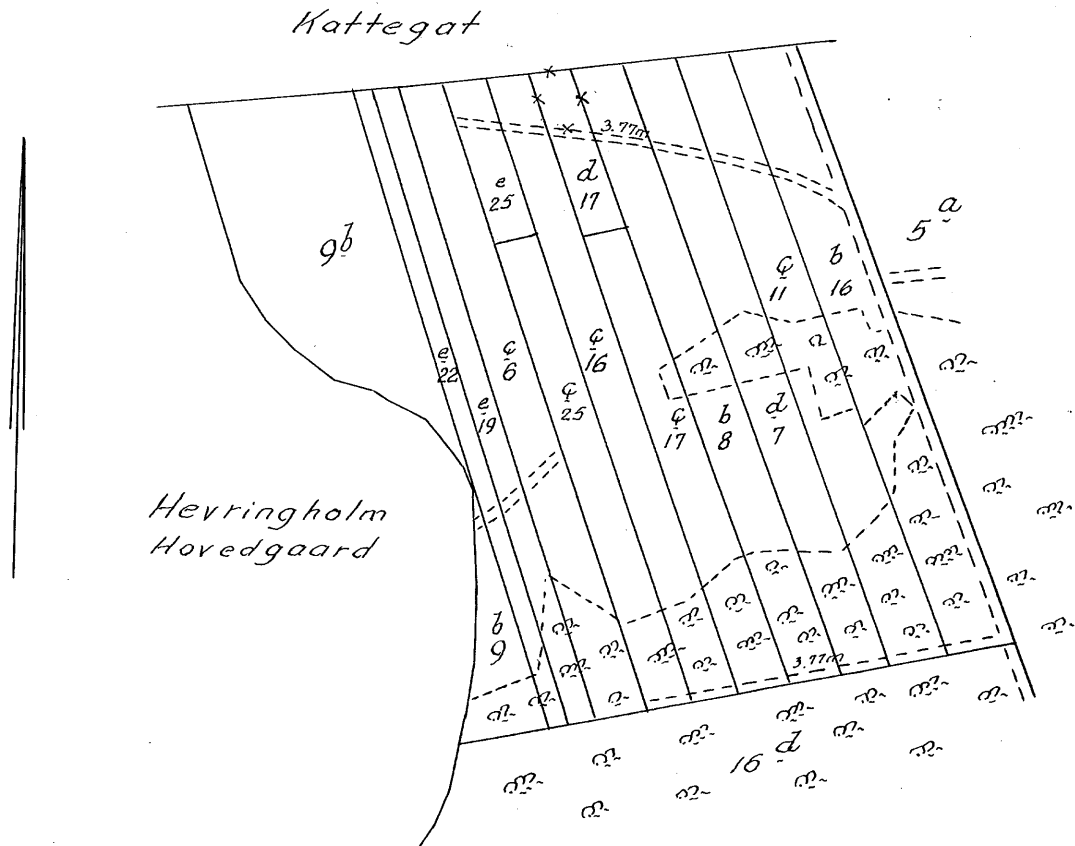
Udfærdiget i marts 1948
 Direktoratet for Matrikulsvæsenet

C. Nielsen

Færdningsgrænser:

sammenfaldende med Skel 

ikke sammenfaldende med Skel 



1:4000

Terrain af

Lystrup By

Sogn: Vivild

Herred: Sänderhald

Amt: Randers

Udfærdiget i Marts 1948
 Direktoratet for Matrikulsvæsenet

C. P. Jensen