

Afgørelser – Reg. nr.:

Fredningen vedrører:

Bemærkninger:

Bemærkninger om formål og bestemmelser:

Denne fredning indeholder ingen udtrykkelig formålsbestemmelse. Formålet må derfor udledes ud fra en fortolkning af fredningsafgørelsen. I dokumentet er de generelle bestemmelser fremhævet. Den fremhævede tekst er vejledende og er fremhævet som hjælp til læseren. Fredningens generelle bestemmelser kan også optræde uden for de markerede områder. Et fuldstændigt billede af formål og bestemmelser forudsætter, at hele afgørelsen fra fredningsnævn og Overfredningsnævnet/klagenævn læses.

[Tryk her for at komme direkte til den vejledende fremhævning af bestemmelserne](#)

Domme:

Taksationskommissionen:

Overfredningsnævnet:

Fredningsnævnet:

Forslag:

Dispensationer: sidst i filen med nyeste til sidst

OVERFREDNINGSNÆVNET >

TINGLYST 2/12 1937

U d s k r i f t

af

OVERFREDNINGSNÆVNETS KENDELSESPROTOKOL.

Aar 1937 den 12. August afsagde Overfredningsnævnet paa Grundlag af mundtlig og skriftlig Votering følgende

K e n d e l s e

i Sagen 261/36 vedrørende Fredning af en Oldtidsbefæstning i Borre Mose, beliggende i St. Binderup Sogn, Aalborg Amt.

Den af Fredningsnævnet for Aalborg Amtsrædsreds den 2. Oktober 1936 afsagte Kendelse er forelagt Overfredningsnævnet i Medfør af § 16 i Lov af 8. Maj 1917.

Overfredningsnævnet har den 2. Juli 1937 besigtiget det fredede Omraade og har herunder forhandlet med Ejeren af Matr. Nr. 5 a af Lille Binderup By, St. Binderup Sogn, der bl.a. under Hensyn til, at en Del af det fredede Areal i Medfør af Lov af 7. Maj 1937 § 2 vil være fredet uden Vederlag, indgik paa et nedsætte sit Erstatningskrav til 6000 Kr. ialt.

Da Overfredningsnævnet efter Forholdene paa Stedet maa finde det rettest, at hele det af Fredningskendelsen omfattede Omraade belægges med de i denne anførte Fredningsservituter, vil Kendelsen være at stadfæste med ^{for} nævnte Ændring.

T h i b e s t e m m e s :

Den af Fredningsnævnet for Aalborg Amtsrædsreds den 2. Oktober 1936 afsagte Kendelse stadfæstes

I Erstatning tillægges der Gaardejer Chr. J. Hansen 6000 Kr. og Gaardejer Alfred Hestbech 300 Kr.

Af Erstatningsbeløbet udredes 1000 Kr. af Nationalmuseet, medens Resten, 5300 Kr., udredes med 2/3 af Statskassen og 1/3 af Aalborg Amtsfond.

P.O.V

Frederik V. Petersen

(sign.)

FREDNINGSNÆVNET >

U d s k r i f t

af

Forhandlingsprotokollen for Aalborg Amts Fredningsnævn.

c.c.c.c.c.c.c.c

Aar 1936 den 2' Oktober Emd. Kl. 3 blev der i
Fredningssag Nr. 30. Angaaende Fredning af Oldtidsbefæstning
i Borremose
afsagt saalydende

K e n d e l s e .

I Skrivelse af 26' Oktober 1935 har Nationalmuseets 1' Afdeling begæret fredet et Areal tilhørende Gaardejer Chr., I. Hansen af Lille Binderup, beliggende i den sydlige Del af den saakaldte Borremose og rummende en Holm, der i Oldtiden har indeholdt en Befæstning.

I den Anledning har Nævnet efter Indkaldelse af alle i den paagældende Ejendom berettigede afholdt gentagne Møder paa Stedet, ligesom der senere har været afholdt Møde vedrørende en Adgangssti til Befæstningsarealet over den tilstødende, Gaardejer Alfred Hestbech af St. Binderup tilhørende Ejendom.

Den omhandlede Oldtidsbefæstning findes beliggende i den sydlige Del af Borremosen paa Matr.Nr. 5 a af Lille Binderup By, i St. Binderup Sogn, i Trekanten mellem Sognevejen fra Lille Binderup mod Syd og Aars-Hobro Landevej. Holmen, paa hvilken Oldtidsbefæstningen har ligget, er forbundet med Fastlandet mod Sydøst ved en stenlagt Oldtidsvej, der i Aarene 1929-30 er udgravet af Nationalmuseet, og som er fredlyst ved Deklaration, tinglyst 3/2 1931.

Nationalmuseet har nærmere oplyst, at det ved en i Sommeren 1935 foretagen Undersøgelse af Holmen har vist sig, at denne har været befæstet ved

en ca. 1½ m. dyb Grav, trukket langs Randen et kort Stykke indenfor det faste Land, helt rundt, kun afbrudt af den ovennævnte Oldtidsvej. Indenfor denne Grav er konstateret en lav Vold, der antages oprindeligt at have været palisadeforstærket. Det antages, at man i Oldtiden efter endt Gravningsarbejde maa have ledt Vandet ind fra den omliggende Flade, som nu er Mose, men som dengang uden Tvivl var Sø eller Sump med aabent Grundvand.

Museet har yderligere anført, at det Anlæg, der her er fundet, det første i sin Art, der er fremkommet i Danmark, er en Tilflugtsborg, anlagt af Egnens Befolkning til Brug i Ufredstider, og at det ved de hidtil fremkomne Oldtidssager kan dateres til de nærmeste Aarhundreder før Kristi Fødsel. Det er en himmerlandsk Sump-Befæstning, der saaledes har eksisteret samtidig med Kimbrernes og Teutonernes store Tog i Slutningen af andet Aarhundrede før Kristi Fødsel.

Med Hensyn til Fredningens Omfang gør Nationalmuseet principalt gældende, at det for Forstaaelsen af Anlæggets hele Karakter som Sumpbefæstning og for Anskuelighedens Skyld vil være rettest, at Størstedelen af Mosens Sydparti, som angivet paa et vedlagt Kort, fredlyses.

Subsidiært ønskes et mindre paa Kortet angivet Areal tæt omkring Holmen fredet.

Museet har derhos begæret det indre Areal saaledes fredet, at det overlades Museet til fri Raadighed til Undersøgelse og Udgravning og saaledes, at Anlægget, naar det maatte blive udjævnet og blotlagt, skal forblive i den Tilstand, som Museet herefter bestemmer og navnlig saaledes, at det ikke kan opdyrkes eller paa anden Maade forstyrres.

Det ønskes derhos, at Museet og Offentligheden faar fri Adgang til Holmen.

Derimod findes der intet til Hinder for, at det ydre Areal kan benyttes til Græsning, hvorimod det anses for stridende mod hele Anlæggets Karakter, hvis det opdyrkes med Korn.

Ejeren af Mosen, Gaardejer Chr. I. Hansen, der har skønnet, at det for det større Areal Vedkommende drejer sig om ca. 10 Tdr. Land, for det mindre om ca. 4 Tdr. Land, har intet mod, at Fredlysning finder Sted som af Nationalmuseet begæret.

Han har i Anledning af Fredningen begæret sig tilkendt en Erstatning paa 10.000 Kr. for det indvendige Areal Vedkommende, idet Fredningen her vil være ensbetydende med en fuldstændig Afstaaelse af Arealet.

for det øvrige Areal Vedkommende paa 3.000 Kr.

Han har nærnere henvist til, at Arealet udenom Holmen bestaar af Tørvejord, som nu er kultiveret og ansætter Værdien af Tørvejorden, bortset fra Kultiveringens til 600 Kr. paa Tdr. Land samt oplyser, at han har betalt 600 Kr. pr. Td. Land for Kultivering.

Han har tilføjet, at han anslaar Jordværdien paa selve Holmen til 1000 Kr. paa Tdr. Land.

Ejeren har erklæret sig villig til at udlægge Sti til Arealet med Adgang for Offentligheden, men ved senere Forhandling, derunder med Nationalmuseet, er det anset for mest hensigtsmæssig af Hensyn til Offentlighedens Adgang, at Stien anlægges fra Aars-Vejen over Gaardejer af St. Binderup Alfred Hestbechs tilstødende Ejendom, Matr.Nr. 13 b af Sjøstrup By, Aars Sogn.

Gaardejer Hestbech har erklæret sig villig til at lade inddrage under Fredningen Jord til den nævnte Sti, der udgaar fra den gamle 3-Milssten paa Aarsvejen mod Øst over mod Gaardejer Hansens Areal i en Længde af ca. 170 m. og en Bredde af ca. 2 m.

Han har herfor forlangt en Erstatning paa 300 Kr., men til Gengæld forpligtet sig til at indhegne Stien med Hegnstraad paa begge Sider.

I en til Brug under Sagen afgivet Erklæring har Naturfredningsraadet bl. a. udtalt:

" De i Borremosen fundne Rester af en Fæstning fra Jernalderen og ikke mindst den dertil førende stenlagte Oldtidsvej er foreløbig saa ene-
staaende et Fund, at Raadet fuldt ud kan tiltræde Nationalmuseets Ønske om at faa disse Fund fredede.

Udover at slutte sig til den arkæologiskhistoriske Begrundelse for Fredningen, saaledes som denne er fremsat af Nationalmuseet, skal Raadet fremhæve, at Netop Mosefredningen vil have en meget stor naturvidenskabelig Værdi. En Geologisk Undersøgelse af Mosen i Forbindelse med de kommende arkæologiske Undersøgelser vil kunne kaste Lys over tidligere Tidens vekslende Vegetations- og Klimaforhold, og netop paa Grund af Samspeilet med Arkæologien skaffe disse Forhold nogenlunde daterede.

Man kan derfor med Hensyn til Begrænsningen af det eventuelt fredede Omraade ganske slutte sig til det af Nationalmuseets 1ste Afdeling udtalte Ønske om, at hele Mosens Sydparti efter den paa Farveskitzen stiplede Linie bliver fredlyst og advare imod, at man nøjes med at følge den punkterede Linie. Man henstiller, at i begge Tilfælde unddrages

det fredede Omraade enhver Form for landbrugsmæssig Benyttelse - eventuelt udover Græsning - Beplantning eller anden Udnyttelse, der maatte virke skæmmende for Fredningens værdige Gennemførelse. "

Idet nu Nævnet finder, at Bevarelsen af det omhandlede Omraade i det af Nationalmuseet begærede større Omfang er af væsentlig Interesse af naturvidenskabelige og Historiske Hensyn, og idet bemærkes, at det større Areal efter de paa Kortet vedføjede Maal, maa antages at udgøre 7,2 ha., det indre Areal omkring selve Holmen 2,7 ha., vil Fredningen være at fremme som af Museet begæret, saaledes at det indre Areal overlades Museet til fri Raadighed til Undersøgelse og Udgravning og efter at være udjævnet og blotlagt, skal forblive i den Tilstand, Museet herefter, maatte bestemme uden at kunne beplantes, opdyrkes eller paa anden Maade forstyrres, ligesom det ydre Areal, der af Ejeren vil kunne benyttes til Græsning, iøvrigt ej heller vil kunne opdyrkes eller beplantes.

Der vil derhos være at give Offentligheden og Nationalmuseet Adgang til Anlægget af den foran omtalte Sti over Gaardejer Alfred Hestbechs Jord, hvilken Sti i det foran nævnte Omfang inddrages under Fredningen, saaledes at den ingensinde kan nedlægges eller forandres.

Der tillægges Gaardejer Chr. I. Hansen en Erstatning som under Hensyn til det om Ejendomsskyldforholdene paa hans Ejendom oplyste, de af ham hafte Udgifter ved Mødens Kultivering, og Ulemperne ved, at det indre Areal ganske unddrages hans Benyttelse samt den Maade, hvorpaa det fredede Areal deler hans Jord paa det paagældende Sted, passende findes at kunne fastsættes til 9000 Kr.

Endvidere tillægges der Gaardejer Hestbech for Afgivelsen af Jord til den omhandlede Sti en Erstatning paa 300 Kr.

Erstatningerne udredes af Nationalmuseet - som af dette i Skrivelse af 7/1 1936 tilbudt - med 1000 Kr. og iøvrigt af Staskassen med 2/3, Aalborg Amtskasse med 1/3 eller henholdsvis med 5533 Kr. 34 Øre og 2766 Kr. 66 Øre.

Ingen af Panthaverne i de paagældende Ejendomme har nedlagt Paastand paa Andel i Erstatningsbeløbet.

T h i b e s t e m m e s :

Et Areal af den saakaldte Borremose stort 7,2 ha. og iøvrigt dom

Angivet paa vedhæftede Kort, beliggende paa Matr.Nr. 5 a af Lille Binderup

By i St. Binderup Sogn og tilhørende Gaardejer Christen Ingvard Hansen af Lille Binderup, fredes, saaledes, at det for saa vidt angaar den indre Del, stort 2,7 ha. og omfattende en Holm med Oldtidsbefæstning, overgaar til Nationalmuseet til fri Undersøgelse og Udgravning, ingensind maa opdyrkes, beplantes eller paa anden Maade forstyrres, men stedse skal forblive i den Tilstand, som Museet maatte bestemme, og for den ydre omkring nævnte Holm liggende Dels Vedkommende, bortset fra Græsning, ikke maa opdyrkes eller beplantes.

Nationalmuseet og Offentligheden skal have fri Adgang til det fredede sidstnævnte ad en fra Aars-Hobro Landevej mod Øst over Gaardejer af St. Binderup Alfred Hestbech' Ejendom, Matr.Nr. 13 b Sjøstrup By i Aars Sogn, førende Sti, der ingensinde maa nedlægges eller forandres.

Der tillægges Gaardejer Hansen en Erstatning paa 9000 Kr. og Gaardejer Hestbech en Erstatning paa 300 Kr., hvilke Beløb udredes


af Nationalmuseet med	Kr. 1000,00
af Statskassen "	" 5533,34
af Aalborg Amtskasse med	" 2766,66.

Axel Nielsen. Konrad Hansen. Christen Dalum.


c.c.c.c.c.c.c.


Udskriftens Rigtighed bekræftes.

Fredningsnævnet for Aalborg Amt, den 8' Januar 1937.



Fredningsgrænser:

sammenfaldende med Skel 

ikke sammenfaldende med Skel 



1:4000
Terrain af

Lille-Binderup By

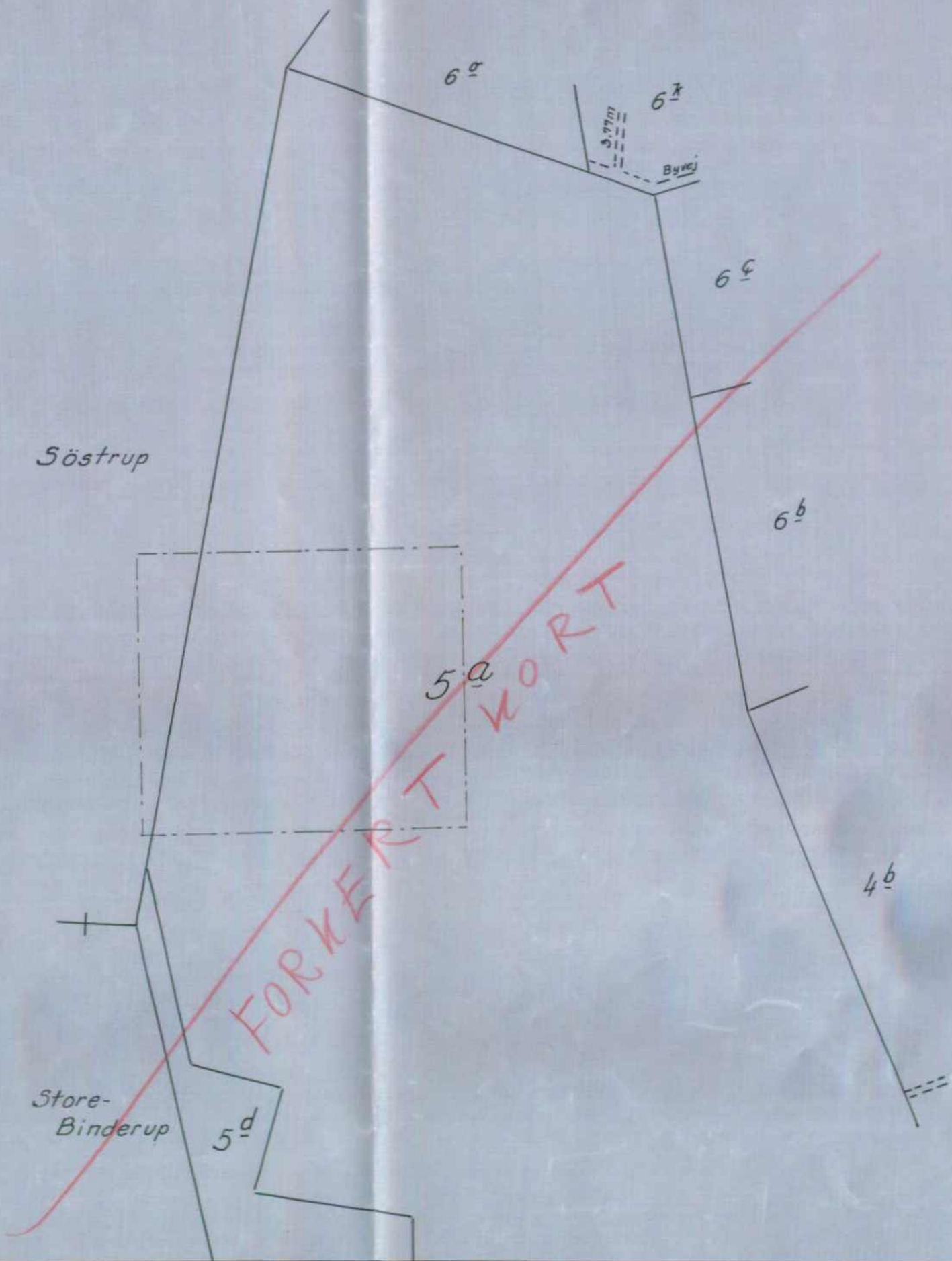
Sogn: Store-Binderup

Herred: Aars

Amt: Aalborg

Udfærdiget i November 1945
Direktoratet for Matrikulsvæsenet

W. Meisner



Fredningsgrænser:

- sammenfaldende med Skel — x — x — x
- ikke sammenfaldende med Skel — — — — —



1:4000
Terrain af

Lille-Binderup By

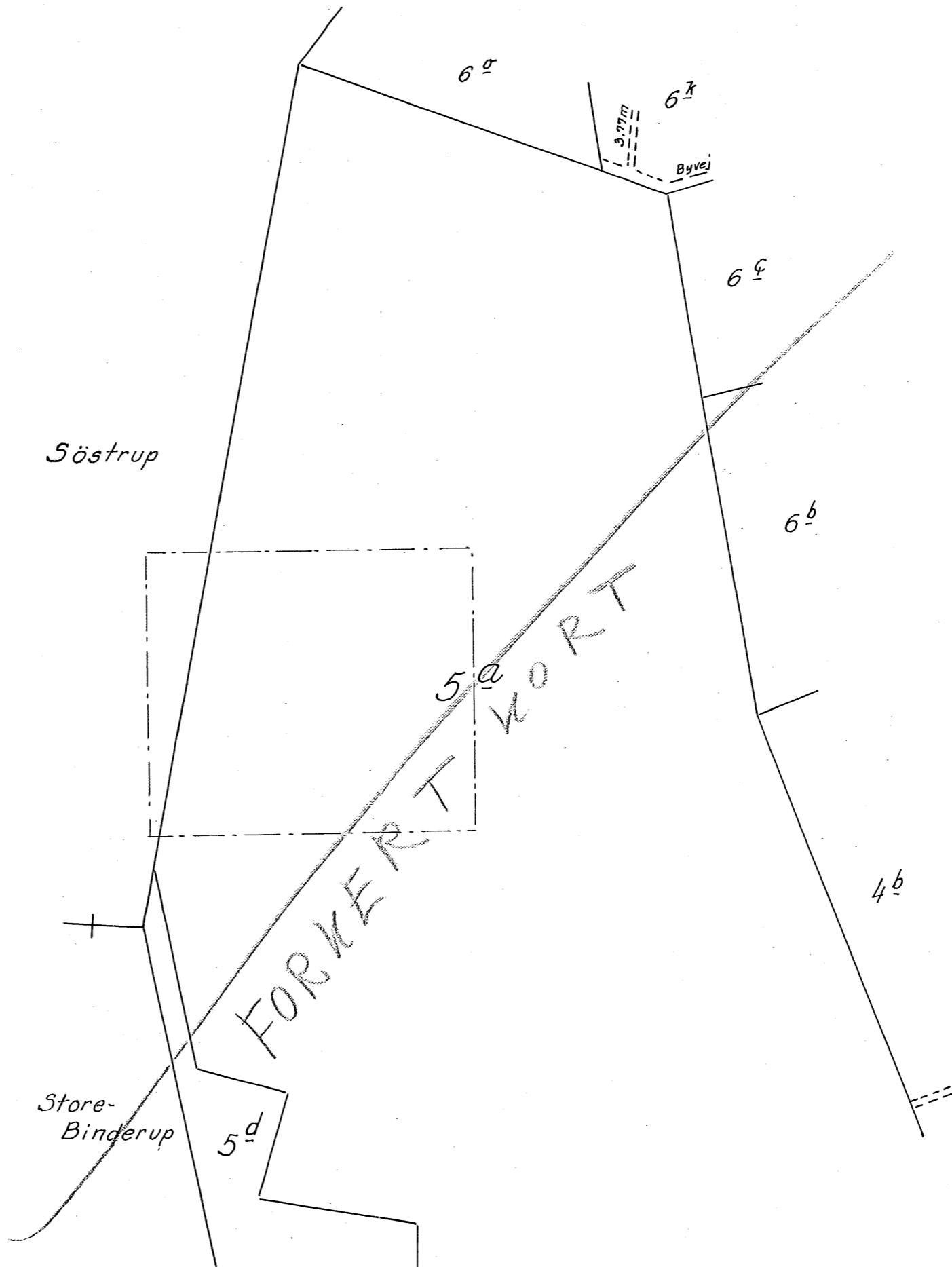
Sogn: Store-Binderup

Herred: Aars

Amt: Ralborg

Udfærdiget i November 1945
Direktoratet for Matrikulsvæsenet

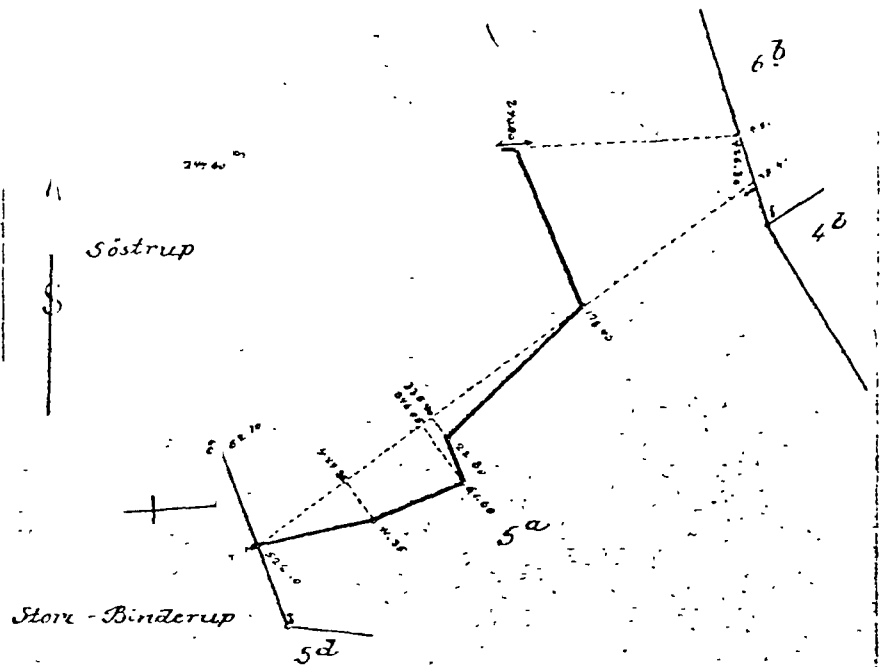
W. M. A. S.



REG. NR. 528

2/12 37 = 2087 3/138

Justitiaministeriets Genpartikalkortlærede, Til Kort.



At denne Kort-Genpart er nøjagtig Genpart af det originale Kort vedrørende Ejendommen

Mik. No. 53 Lille-Binderup, allesteds ioverd.

Lignings d. 10. Oktober 1937

Uttaksbeføjning i Bortgængen

den Matr. No. 53

Lille-Binderup By

Store-Binderup Sogn, Aars Herred

Aalborg Amt.

Areal 47 55 0 0 m²

Opmaalt og udfærdiget i Oktober 1937 af

J. J. Schultz

Landinspektør

Målestoksforhold 1:4000.

Y-1 Fløj

Jensen & Kjeldsen, A/S


Handwritten signature or note at the bottom of the page.

REG. NR. 528

Bilag 8: Fredningskendelse vedr. udvendige vej.

12
2
2796
1/2 1931

Mtr. Nr. 1, Jertav, Soga (1 Kolonihavn Kvarter) eller 1 de under denne Landstige Md. og 11 i Tingbogen, Art. Nr. 1, Jertav, Soga.
L. B. Rindrup 5a
Rindrup Byg.
Anmelders Navn og Bopæl (Kontor):
Næstformand i Rydningskommissionen



Jeg undertegnede [L. B. Rindrup] Paarøyer, P. J. Hansen
by Husby.

ifølge Skøde tinglyst d. 5. Juli 1917
at L. B. Rindrup By Rindrup Soga (Gården) 1123/1
Herred Skalborg Amt freddyser herved under Nationalmuseet
paa Statens Vegne nedennævnte paa min Ejendom beliggende skulaglig Vejstykke.

Dette Mindesmærke forpligter jeg mig og alle efterfølgende Ejere og Brugere af Ejendommen til at frede og værne om, saaledes at det indgaaende beskædiges ved Gravning, Plejning, Bortførsel eller Tilførsel af Sten eller paa nogen anden Maade. Gravning og Lyngmarker beholdes. Beplantning maa ikke finde Sted.

Et Fredningsmærke vil kunne opstilles paa Stedet. Naar Mindesmærket fremtidig tages fra Nationalmuseet, sker der forud Henvendelse til Ejeren eller Brugeren derom.

For enhver Beskadigelse, der med Ejeren og Brugeren Vidende og Vilje tilføjes Mindesmærket, bødes der efter Nationalmuseets Bestemmelser medtil 1/3 Tdr Byg, skænes som tilfaldet Hjulpekassen i Sogaet, hvorhos i alle Tilfælde Beskadigelsen vil være at forbedre og Mindesmærket at bringe tilbage i den tidligere Stand.

Denne Deklaration kan tinglyses paa Museets Bekostning. Remissionering foretages. Paarøret efter denne Deklaration tilkommer Nationalmuseet paa Statens Vegne. Det skal det i enhver Til og Nationalmuseet tilsendt, jf. det forordningen om advarselsmyndigt, at L. B. Rindrup og Paarøyer har underskrevet og tinglyst. De saaledes freddyser Mindesmærket er følgende

En skulaglig Vej, forevigt paa fast Land i nordvestlig Retning ved det Sydøstenden af en i Borremoseens sydligste Del liggende Højen. Vegen er ca 65 m lang, 3.50-4.00 m bred og består af et 0.25-0.65 m tykt Vegløse, indrammet af 10 Rækker større Høstet Vegløse, der er tykket ved d'edden, er dannet af korn- og kornstovne skakken, flere lag med større Sten indblandet, af Høstet findes i den nordøstlige Væggen 110, i den sydvestlige 115 Vegen kører med sin midterste, ca 45 m lange Del paa Østens Bunt, ved hver Ende skakken den sig med ca 10 m af paa fast Land. Disse ca 10 m af

hver Væggen kan overdæktes i Dykningsøjemed, men man kan der skænes af saa tykt et Jordlag, at Dykning kan foregaa, uden at alforbredderheden naar Ellerne. Den midterste ca 45 m lange Del af Vegen ligger indadtil og indlægges, dog saakaldt at Adgang for Beskæere er mulig. De der paa 0.50-1.00 m brede Dræningsgrøfter, der med gennemskæres alle væsentlige midterste Væggen, bliver at tilføje under Nationalmuseets Tilveje. Skulagfaldet i Fredningen er 1 m Jord og alle Stener, regnet fra Vegen yderste Sten.

L. B. Rindrup d. 29-12-1930

P. J. Hansen
Anne Kristine Hansen

Vil Villerslyst og L. B. Rindrup
No 111 og 31 5 1931
? Kilde Villerslyst

Inspektør
Skjelbo

Øgster, Taf. 50

bed. Efterf.

Undertegnede Ejer af Matr.Nr. 4c og 13b Søstrup By, Aars Sogn erklærer herved, at jeg under Henvisning til Frednings-
brevet for Aalborg Amts Kendelse af 2. Oktober 1936 er indefor-
staaet med, at den i Kendelsen omhandlede Sti, der fører over min
Ejendom Matr.Nr. 4c og 13b Søstrup By bliver udlagt saaledes at
den fra Landevejen følger det søndre Skel af Matr.Nr. 4c og 13b mod
Øst indtil Skellet mod Matr.Nr. 5d Lille Binderup By og derefter
følger det østre Skel saa langt mod Nord, at der bliver ca. 4 m
af Stien, der ligger i Skel med Matr.Nr. 5a Lille Binderup By.

Det bemærkes at hele Stien ligger paa Matr.Nr. 4c


og 13b

Lille Binderup, den 11. Nov. 1937.

Som Ejer af 4c og 13b :

Alfred K. K. K.

*14
22*



Terræn af
 Aars og Store Binderup Sogne
 Aalborg Amt.

Den i Marken værende Adgangssti til det fredede Areal i Borremosen er vist med gul Farve.
 Med rød Farve er vist en Sti som helt ligger paa Alfred Hestbechs Ejendom Matr. N. 4c og 13b Sæstrup By.

J. J. Skjelbo
 Landinspektør.