

# Afgørelser – Reg. nr.:

## Fredningen vedrører:

### Bemærkninger:

**Bemærkninger om formål og bestemmelser:**

Denne fredning indeholder ingen udtrykkelig formålsbestemmelse. Formålet må derfor udledes ud fra en fortolkning af fredningsafgørelsen. I dokumentet er de generelle bestemmelser fremhævet. Den fremhævede tekst er vejledende og er fremhævet som hjælp til læseren. Fredningens generelle bestemmelser kan også optræde uden for de markerede områder. Et fuldstændigt billede af formål og bestemmelser forudsætter, at hele afgørelsen fra fredningsnævn og Overfredningsnævnet/klagenævn læses.

[Tryk her for at komme direkte til den vejledende fremhævning af bestemmelserne](#)

### Domme:

### Taksationskommissionen:

### Overfredningsnævnet:

### Fredningsnævnet:

### Forslag:

**Dispensationer: sidst i filen med nyeste til sidst**

FREDNINGSNÆVNET >

Forhandlingsprotokollen for Fredningsnævnet for Frederiksborg Amtsrådsreds

Matr. Nr. 11 Tømmerup

Annelder: Fredningsnævnet

Overdrev

Bestemmelser

Undertegnede Smed Peter Madsen Larsen, Lynæs, Ejer af Matr. Nr. 11 Tømmerup Overdrev, erklærer herved, at den Del af min Ejendom, som ligger mellem Strandbredden og de bortsolgte Arealer, der tilhører Assistent Andresen m.fl. - altsaa hele min Strandbred - skal henligge ubebygget, uopdyrket og ubeplantet og maa tjene Almenheden til Ophold og til Badning fra Stranden, uden at der maa lægges de besøgende nogen Hindring i Vejen ved Opgravninger eller Henlæggelse af Materialer eller lignende, ligesom der skal være fri Adgang for alle ad den fra Byvejen til Strandarealet udlagte Vej.

Jeg ønsker, at det heromhandlede Areal maa blive udstykket. Jeg er villig til at give Sogneraadet eller Turistforeningen Skøde paa Arealet uden noget Vederlag, hvis det kan ske saaledes, at jeg forbeholder mig Fiskeretten. Denne Forpligtelse skal ogsaa paahvile mine Efterfølgere.

Paataleberettiget er Sogneraadet, Turistforeningen og Fredningsnævnet.

Lynæs, den 23. Marts 1936

P. Madsen Larsen

Til Vitterlighed:

Lars Hansen

A. Vinge

Gaardejer

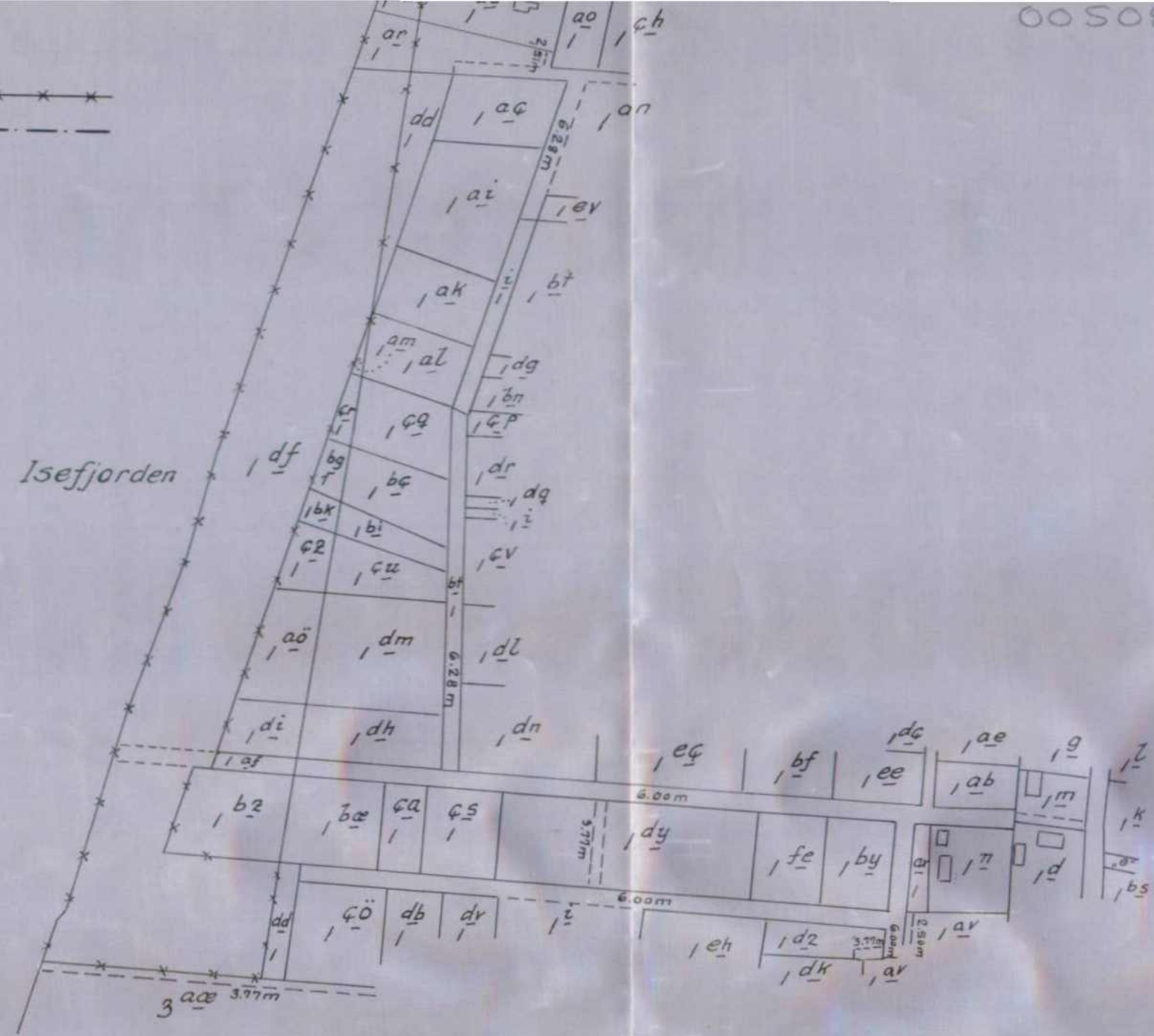
Bankbestyrer

Ullerup pr. Hundested

Hundested

Fredningsgrænser:

- sammenfaldende med Skel — x — x — x —
- ikke sammenfaldende med Skel — — — — —



Terrain af

Tømmerup By's Overdrev



Sogn: Torup

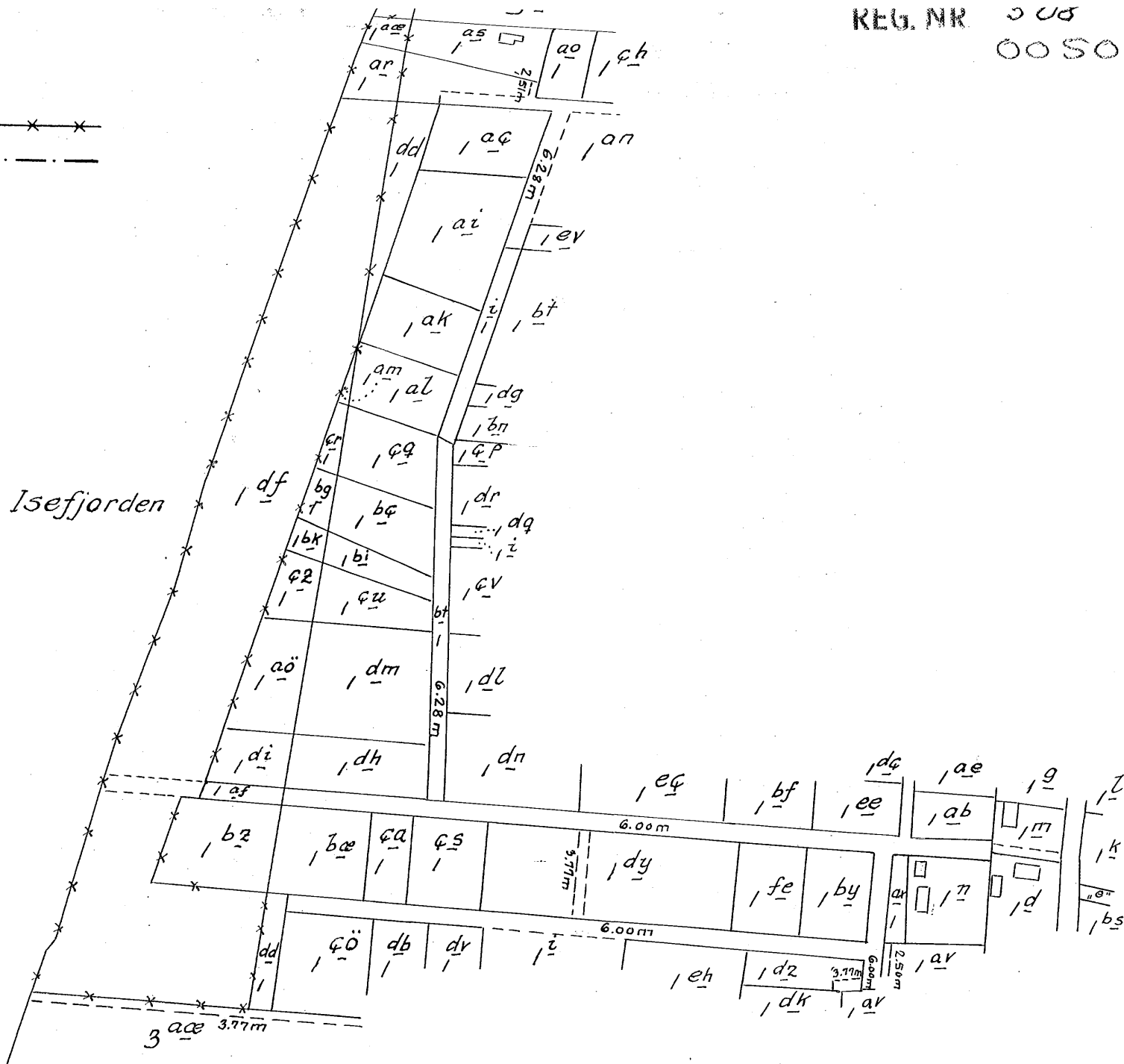
Herred: Strø

Amt: Frederiksborg

Udiærdiget i Aug. 1945  
Direktoratet for Matrikulsvæsenet

Fredningsgrænser:

- sammenfaldende med Skel 
- ikke sammenfaldende med Skel 



Terrain af

Tømmerup By's Overdrev

Sogn: Torup

Herred: Strö

Amt: Frederiksborg

Udfærdiget i Aug. 1945  
Direktoratet for Matrikulsvæsenet