

Afgørelser – Reg. nr.:

Fredningen vedrører:

Bemærkninger:

Bemærkninger om formål og bestemmelser:

Denne fredning indeholder ingen udtrykkelig formålsbestemmelse. Formålet må derfor udledes ud fra en fortolkning af fredningsafgørelsen. I dokumentet er de generelle bestemmelser fremhævet. Den fremhævede tekst er vejledende og er fremhævet som hjælp til læseren. Fredningens generelle bestemmelser kan også optræde uden for de markerede områder. Et fuldstændigt billede af formål og bestemmelser forudsætter, at hele afgørelsen fra fredningsnævn og Overfredningsnævnet/klagenævn læses.

[Tryk her for at komme direkte til den vejledende fremhævning af bestemmelserne](#)

Domme:

Taksationskommissionen:

Overfredningsnævnet:

Fredningsnævnet:

Forslag:

Dispensationer: sidst i filen med nyeste til sidst

OVERFREDNINGSNÆVNET >

U d s k r i f t

af

OVERFREDNINGSNÆVNETS KENDELSESPROTOKOL.

Aar 1936 den 5. September afsagde Overfredningsnævnet paa Grundlag af skriftlig og mundtlig Votering følgende

K e n d e l s e

i Sagen Nr. 230/35 om Fredning af en Del af "Færgehagen", beliggende paa Matr.Nr. 38 Mariager Købstads Jorder, Mariager Landsogn.

Den af Fredningsnævnet for Randers Amtsradsreds den 8. Januar 1936 afsagte Kendelse er forelagt Overfredningsnævnet i Medfør af Naturfredningslovens § 16, hvorhos Sagen er indanket af Ejendommens Ejer, Gaardejer Chr. Skjellerup, Vejrmøllegaarden, der principalt paastaar Kendelsen ophævet, subsidiært Erstatningen forhøjet.

Overfredningsnævnet har den 2. Juli 1936 besigtiget det fredede Areal og har ved de herunder stedfundne Forhandlinger opnået en mindelig Overenskomst med Ejeren om Erstatningsspørgsmaalet.

Da Overfredningsnævnet i det Væsentlige kan tiltræde de for Fredningen anførte Betragtninger, vil Fredningsnævnets Kendelse være at stadfæste, dog at den Ejeren tillagte Erstatning fastsættes til 1.500 Kr.

T h i b e s t e m m e s :

Den af Fredningsnævnet for Randers Amtsradsreds den 8. Januar 1936 afsagte Kendelse stadfæstes med følgende Ændring.

I Erstatning til Ejeren, Gaardejer Chr. Skjellerup udredes 1500 Kr., hvoraf 500 Kr. betales af Mariager Byraad og 1.000 Kr. af Statskassen og Randers Amtsfond hver med Halvdelen.

P.O.V.

Frederik V. Petersen (sign.)

FREDNINGSNÆVNET >

af

Forhandlingsprotokollen for Fredningsnævnet for Randers Amtsrads-kreds.

Aar 1936 den 8. Januar afsagde Fredningsnævnet for Randers Amtsrads-kreds bestaaende af det af Amtsradet valgte Medlem G.M. Jensen, Væth, det af Sogneraadet udpegede Medlem Rasmus Greve samt Formanden Dommer E. Riis saalydende

K e n d e l s e :

Den 11/10 1935 afsagde Fredningsnævnet for Randers Amtsrads-kreds en Kendelse paa Grundlag af et Forlig indgaaet mellem Ejeren af Matr. Nr. 38 Mariager Købstads Jorder, Mariager Landsogn Gaardejer Chr. Skjellerup paa den ene Side og Mariager Byraad paa den anden Side angaaende Fredning af en Del af "Fægehagen" ved Mariager.

Den af Parterne formulerede til Nævnets Protokol førte territoriale Afgrænsning af det fredede Areal har, fordi Parterne ikke har været ganske klare over Arealets Beliggenhed i Forhold til Verden-shjørnerne, givet Anledning til Uoverensstemmelser.

Den 21/12 1935 afholdtes nyt Møde i Sagen, uden at Forlig kund opnaas.

Nævnet har derfor, idet Kendelsen af 11/10 1935 anses for bort faldet, optaget Sagen paany til Kendelse, der hermed afsiges:

Den Del af "Fægehagen" Ejendommen Matr. Nr. 38 af Mariager Købstads Jorder, Mariager Landsogn, som jfr. det nærværende Kendelse vedhæftede Kort afgrænses mod Syd af Jernbanelinien og mod Vest af den røde Linie a-b ud i Fjorden og mod Øst den grønne Linie i-g-k ud i Fjorden, fredes saaledes, at der tilstedes Almenheden Adgang til Fods til Omraadet dog uden at medbringe Cykler, Biler eller Hestekøretøjer samt Ret til frit og uhindret Ophold paa og Adgang til Badning fra Arealet dog med følgende Indskrænkninger:

1. Fredningen gælder for Tiden fra 1. Maj - 30. September.
2. For Tiden i Døgnet fra Kl. 7 til en Time efter Solnedgang.
3. Mariager Byraad opsætter 2 store Affaldskurve af mørkt Fletværk paa Arealet.
4. lader hver Dag i Fredningstiden fjerne enhver Forurening af Omraadet foraarsaget af Offentlighedens Adgang til Omraadet.

5. Byraadet opsætter en Tavle angivende Fredningsbestemmelserne.
6. Iøvrigt forbeholdes der Ejeren Ret til at udnytte det fredede Areal til Salg af Vej- og Bygningsmaterialer, Ral og Grus, og iøvrigt at udøve en Ejers Raaden over Arealet, f.Eks. forbyde, at Hunde medtages paa Arealet, og at udleje dette til Campering. alt saaledes, at der ikke herved sker nogen væsentlig Indskrænkning i den Almenheden tillagte Ret til Færdsel og Ophold paa samt Badning fra Arealet.

Paataleretten tilkommer Fredningsnævnet for Randers Amt.

Der findes ikke Anledning til at tillægge Interessentskabet "Mariager Søbad" nogen Erstatning.

I Erstatning til Ejeren Gaardejer Chr. Skjellerup udredes 1000 Kr., hvoraf 500 Kr. betales af Mariager Byraad, medens Statsisen udreder 250 Kr. og Amtsrepartitionsfonden 250 Kr.




Beløbet tilfalder fuldt Ejeren, da eneste Panthaver ikke har ønsket sig tillagt nogen Del af Erstatningen.

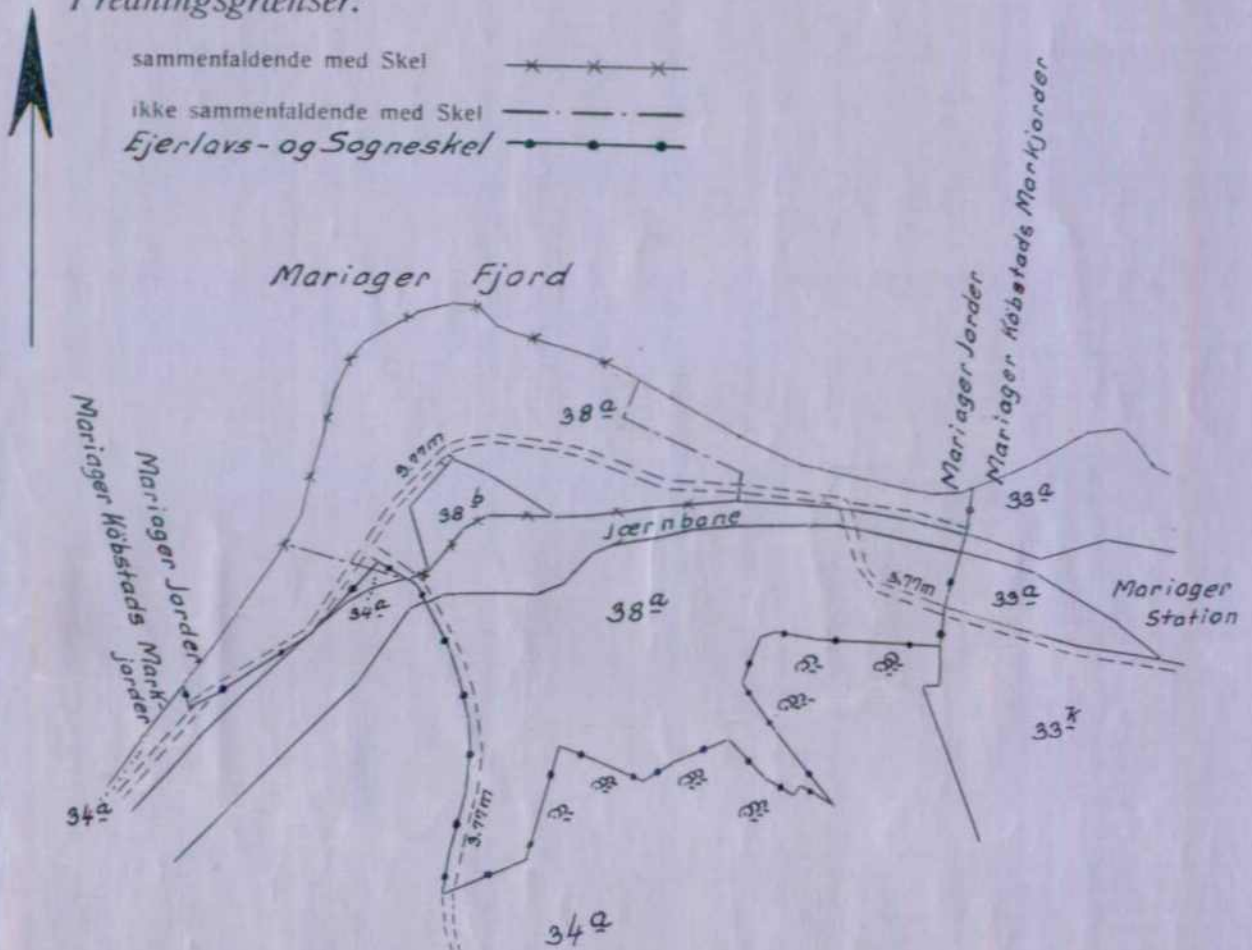
G.M.Jensen

Riis

R.M.Greve

Fredningsgrænser:

- sammenfaldende med Skel 
- ikke sammenfaldende med Skel 
- Ejerlavs- og Sogneskel 



1:4000

Terrain af

Mariager Købstads Markjorder og
Mariager Jorder

Sogn: Mariager Landsogn

Herred: Onsild

Amt: Randers

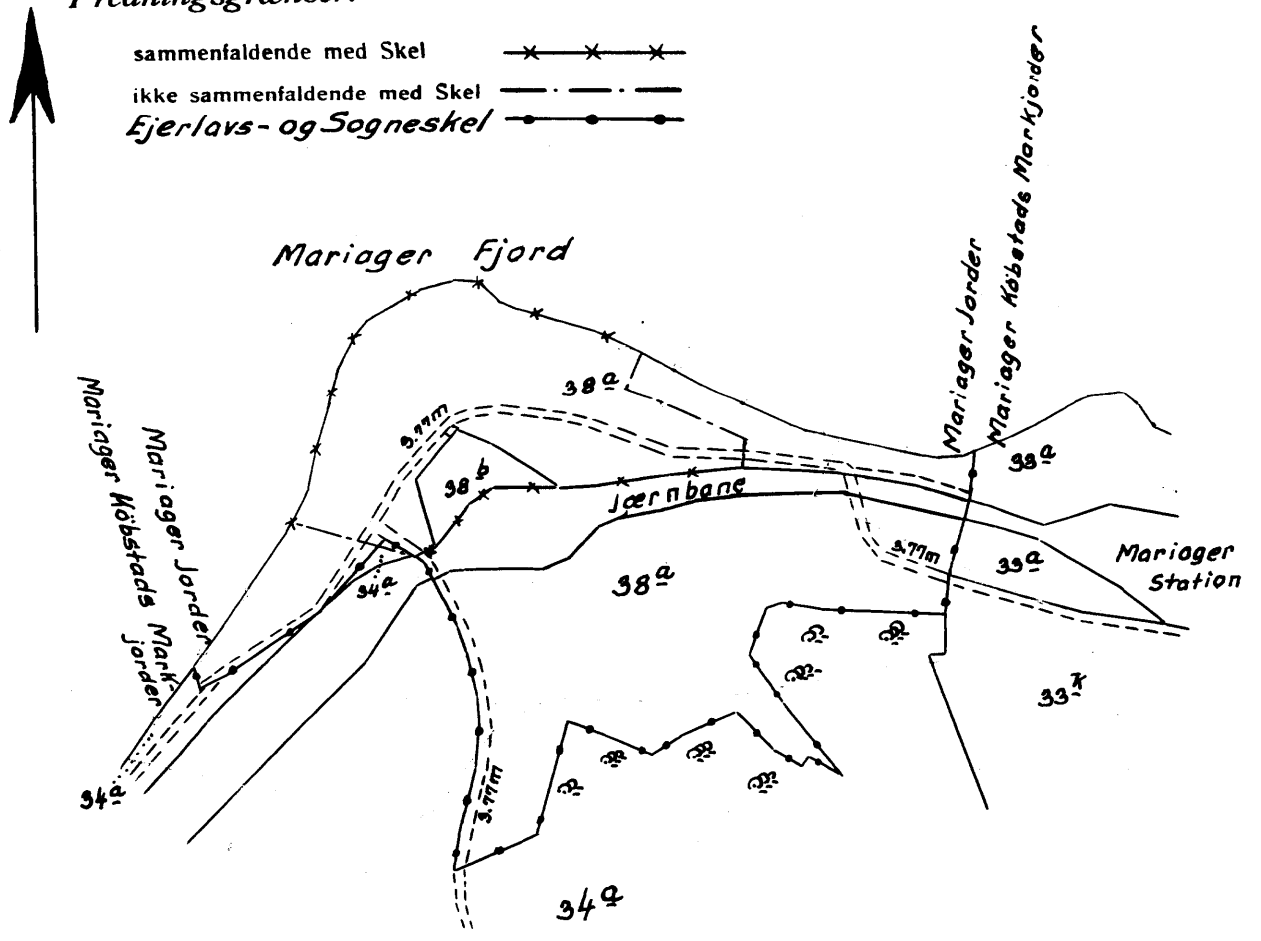
Udfærdiget i September 1945
Direktoratet for Matrikulsvæsenet

P. Tildsen

150x100
45000

Fredningsgrænser:

- sammenfaldende med Skel — x — x — x —
- ikke sammenfaldende med Skel - - - - -
- Ejerlavs- og Sogneskel* — ● — ● — ● —



150 x 100
45000

1:4000

Terrain af

Mariager Købstads Markjorder og

Mariager Jorder

Sogn: Mariager Landsogn

Herred: Onsild

Amt: Randers

Udfærdiget i *September 1945*
Direktoratet for Matrikulsvæsenet

G. Tjeldsen