

# Afgørelser – Reg. nr.:

## Fredningen vedrører:

### Bemærkninger:

**Bemærkninger om formål og bestemmelser:**

Denne fredning indeholder ingen udtrykkelig formålsbestemmelse. Formålet må derfor udledes ud fra en fortolkning af fredningsafgørelsen. I dokumentet er de generelle bestemmelser fremhævet. Den fremhævede tekst er vejledende og er fremhævet som hjælp til læseren. Fredningens generelle bestemmelser kan også optræde uden for de markerede områder. Et fuldstændigt billede af formål og bestemmelser forudsætter, at hele afgørelsen fra fredningsnævn og Overfredningsnævnet/klagenævn læses.

[Tryk her for at komme direkte til den vejledende fremhævning af bestemmelserne](#)

### Domme:

### Taksationskommissionen:

### Overfredningsnævnet:

### Fredningsnævnet:

### Forslag:

**Dispensationer: sidst i filen med nyeste til sidst**

FREDNINGSNÆVNET>

REG. NR. 480. 480  
30/6 - 35

U D S K R I F T  
af

Forhandlingsprotokollen for Fredningsnævnet for Hjørring Amtsraadskreds.

Aar 1935 den 30. Juni fremlagdes til Fredningsnævnets Forhandlingsprotokol saalydende:

Overenskomst om Naturfredning.

Mellem undertegnede Husejer Aksel Bruun som Ejer af Matr.Nr.24a af Aalbæk i Raabjerg Sogn, Raabjerg Sogneraad og Hjørring Amts Fredningsnævn er indgaaet saalydende Overenskomst:

Den til Matr.Nr.24a af Aalbæk i Raabjerg Sogn hørende Strand og nederste Klitrække udstykkes og matrikuleres særskilt, og denne Del af Ejendommen skal fremtidig være fredet og være tilgængelig for Offentligheden til Badning og Ophold i Klitterne, hvorfor der her ikke maa opføres Bygninger eller træffes Foranstaltninger, der kan være til Hinder for saadan Adgang. Iøvrigt har Ejeren Raadighed over Ejendommen, og han kan som hidtil udenfor Sommertiden udleje Stranden til Oplagsplads for Bundgarnspøle.

Det fredede Areals Udstrækning fra Nord til Syd er ca 200 m. Adgangen til Arealet skal være aaben for alle ad nordre Strandvej, dog skal Raabjerg Sogneraad have Ret til at bestemme, at den sydlige Halvdel af Stranden og Klitterne 3 Timer daglig skal være forbeholdt Raabjerg Sogns skolesøgende Børn.

Færdsel til Stranden og Klitterne over Matr.Nr.24a udenfor Nordre Strandvej skal være forbudt, og Ejeren har til enhver Tid Ret til at spærre for saadan Færdsel.

Til Ejeren af Matr.Nr.24a betales i Erstatning for Indskrænkning i Raadighedsretten et Beløb af 500 - Fem Hundrede - Kr., der udredes af Raabjerg Sogneraad.

Udgifterne ved Udstykning og Matrikulering udredes af det offentlige efter Fredningslovens Bestemmelser.

Denne Overenskomst kan tinglyses som servitutstiftende paa den fredede Ejendom, dog uden Udgift for Ejeren. Paataleberettiget er Fredningsnævnet.

Aalbæk, den 29. Juni 1935.

Aksel Bruun

For Raabjerg Sogneraad: Th.Elling

For Hjørring Amts Fredningsnævn : Sthyr.

.....

Bestemmelser

sammenfaldende med Skel



ikke sammenfaldende med Skel



Katlegat



Plan 2

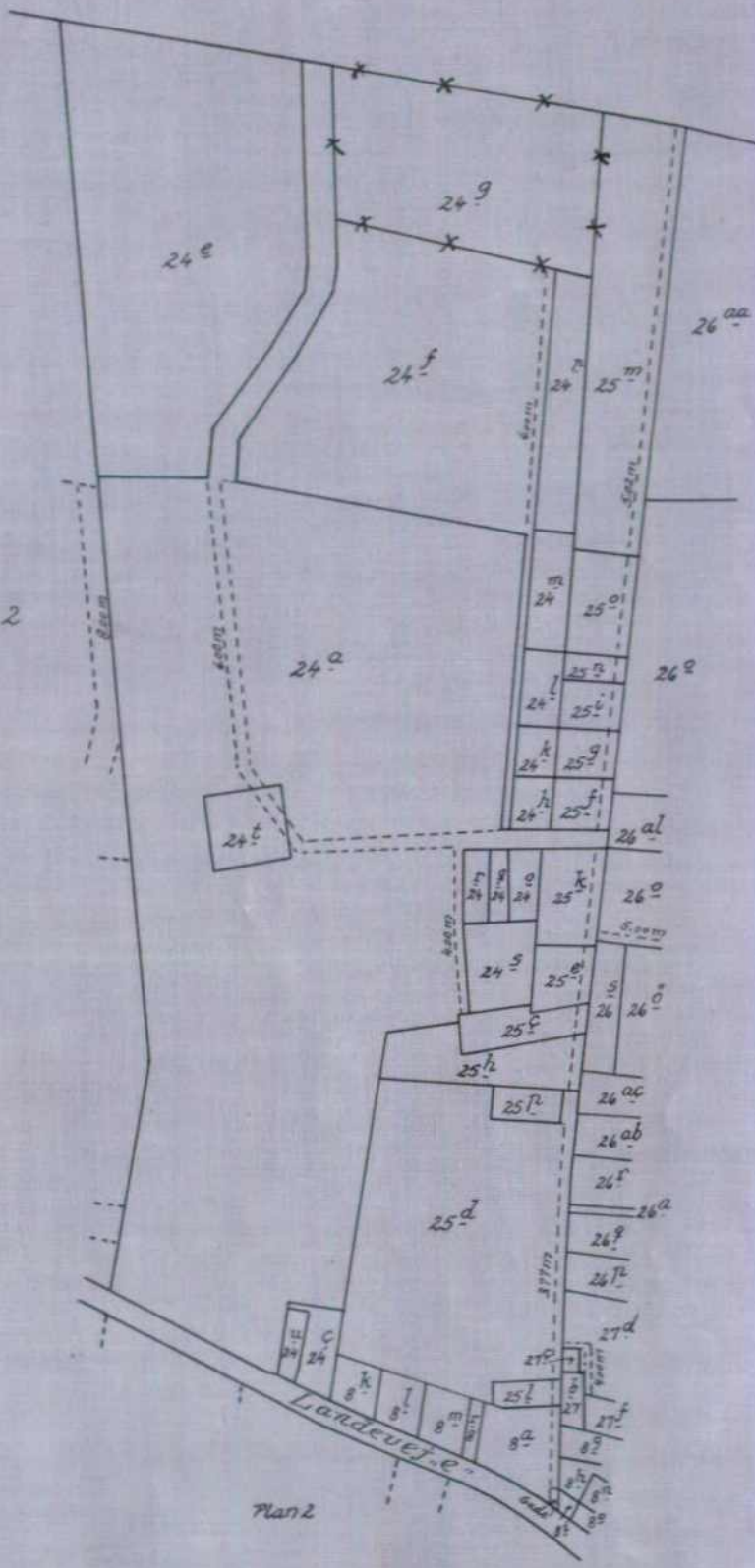
Terrain af

Aalbæk Ejerlav

Sogn: Raabjerg

Herred: Horns

Amt: Hjørring



Udfærdiget i Marts 1951  
Direktoratet for Matrikulsvæsenet

*Magnus Andersen*

*Fredningsgrænser:*

REG. NR. 480.00


sammenfaldende med Skel



ikke sammenfaldende med Skel



Katlegat



Plan 2

Terrain af

*Aalbæk Ejerlav*

*Sogn: Raabjerg*

*Herred: Horns*

*Amt: Hjørring*

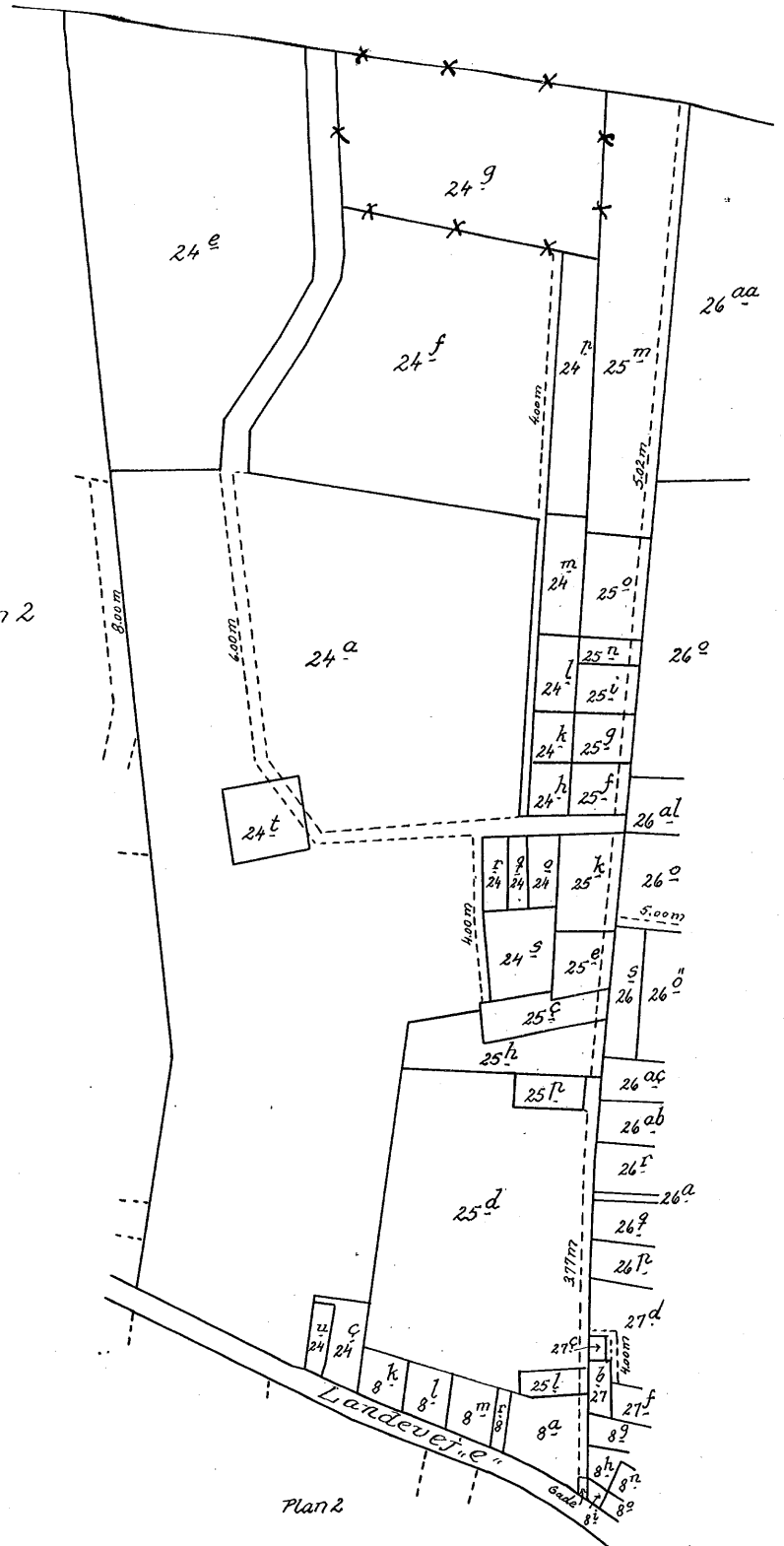
Plan 2

Udfærdiget i Marts 1951

Direktoratet for Matrikulsvæsenet

Maalestoksforhold: 1:4000

M 316



1791

Vedr. Km 24g ff. 4/77

Nordjyllands Amts Kommune  
Akt: Skab Nr. 136.  
(Udfyldes af Dommerkontoret)

Justitsministeriets Genpartipapir. Til Skøder, Skadesløsbreve, Kvitteringer til Udslettelse og andre Paategninger m. m. (vedr. fast Ejendom).

Mtr. Nr., Ejerlav, Soga: 24a Aalbæk, Raa-

eller (de sønderjydske Lands- Bjerg Sogn.

dels) Bd. og Bl. i Ting- bogen, Art. Nr., Ejerlav, Soga.

Kredrets )

Anmelderens Navn og Bopæl (Kontor):

Gade og Hus Nr.:  
(hvor saadan findes)

Hjørring Amts Fredningsnævn.

Stempel: Kr. Øre.

O V E R E N S K O M S T

Nordjyllands amtsråd

o. m

18 DEC. 1985

F R E D N I N G

tekn. forv. l. nr.

-o-

8-70-51-1/21-4

Mellem undertegnede Husejer Aksel Bruun som Ejer af Matr.Nr.24a af Aalbæk i Raabjerg Sogn, Raabjerg Sogneraad og Hjørring Amts Fredningsnævn er indgaaet saalydende Overenskomst:

Den til Matr.Nr.24a af Aalbæk i Raabjerg Sogn hørende Strand og nederste Klitrække udstykkes og matrikuleres særskilt, og denne Del af Ejendommen skal fremtidig være fredet og være tilgængelig for Offentligheden til Badning og Ophold i Klitterne, hvorfor der her ikke maa opføres Bygninger eller træffes Foranstaltninger, der kan være til Hinder for saadan Adgang. Iøvrigt har Ejeren Raadighed over Ejendommen, og han kan som hidtil udenfor Sommertiden udleje Stranden til Oplagsplads for Bundgarnspøle.

Det fredede Areals Udstrækning fra Nord til Syd er ca.200 m. Adgangen til Arealet skal være aaben for alle ad nordre Strandvej, dog skal Raabjerg Sogneraad have Ret til at bestemme, at den sydlige Halvdel af Stranden og Klitterne 3 Timer daglig skal være forbeholdt Raabjerg Sogns skolesøgende Børn.

13ma 1879 5 100 703 88 NARA

Færdsel til Stranden og Klitterne over Matr.Nr.24a udenfor Nordre Strandvej skal være forbudt, og Ejeren har til enhver Tid Ret til at spærre for saadan Færdsel.

Til Ejeren af Matr.Nr.24a betales i Erstatning for Indskrænkning i Raadighedsretten et Beløb af 500 - Fem Hundrede - Kr., der udredes af Raabjerg Sogneraad.

Bestillings-  
Formular

D

Jensen & Kjeldtor, A/S, København

Udgif-

terne ved Udstykning og Matrikulering udredes at det offentlige efter Fredningslovens Bestemmelser.

Denne Overenskomst kan tinglyses som servitutstiftende paa den fredede Ejendom, dog uden Udgift for Ejeren. Paataleberettiget er Fredningsnævnet.

Aalbæk, den 29. Juni 1935.

For Raabjerg Sogneraad.

Aksel Bruun.

Th. Elling.

For Hjørring Amts Fredningsnævn.

Sthyr.

Indført i Dagbogen for Retsreds Nr 71,

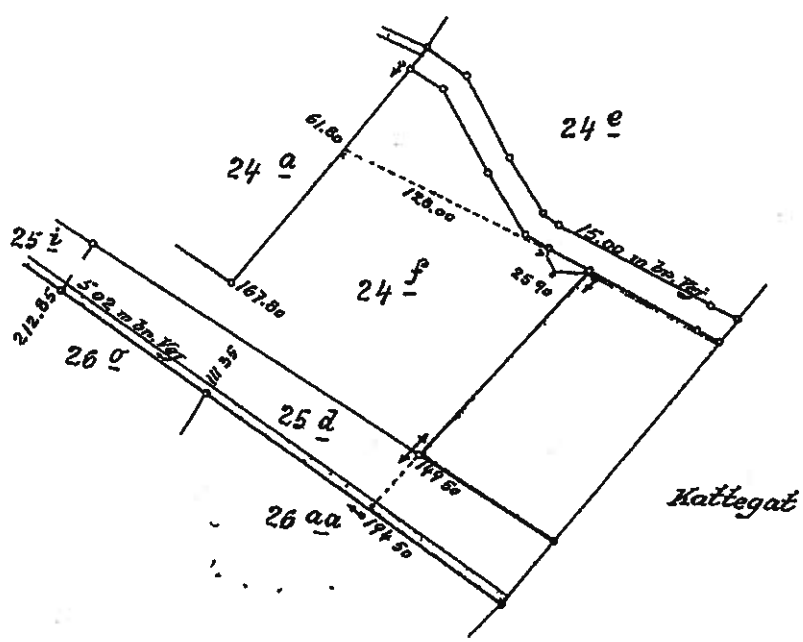
Frederikshavn den 21 JUNI 1935

De paa sig. Lejehortiaad,  
Kopalsud, <sup>Per. for Alex. og d. B. ider.</sup> ~~Staflet~~ y. B. ider.

Genpartens Rigtighed bekræftes. *fr.*  
Dommerkontoret i Frederikshavn, den 21 JUNI 1935.

*G. King*

*mu*



Overensstemmende med Matrikulekortet.

0 1 d: 0' - 0' 10 1/4 Alb. +

**MATR. NR. 24<sup>g</sup> +**

**AALBÆK EJERLAV**

**SOGN:** Raabjerg

**HERRED:** Horns

**AMT:** Hjørring

11. Okt 1935  
 Landinspektør  
*E. Sørensen*  
 Fm.

11. OKT 1935

Areal beregnet efter Kortet: 12880 m<sup>2</sup> ✓

Udfærdiget i Anledning af Udstykning i August 1935 af

*E. Sørensen* ✓  
 Landinspektør.

Maalestoksforhold 1: 4000