

# Afgørelser – Reg. nr.:

## Fredningen vedrører:

### Bemærkninger:

**Bemærkninger om formål og bestemmelser:**

Denne fredning indeholder ingen udtrykkelig formålsbestemmelse. Formålet må derfor udledes ud fra en fortolkning af fredningsafgørelsen. I dokumentet er de generelle bestemmelser fremhævet. Den fremhævede tekst er vejledende og er fremhævet som hjælp til læseren. Fredningens generelle bestemmelser kan også optræde uden for de markerede områder. Et fuldstændigt billede af formål og bestemmelser forudsætter, at hele afgørelsen fra fredningsnævn og Overfredningsnævnet/klagenævn læses.

[Tryk her for at komme direkte til den vejledende fremhævning af bestemmelserne](#)

### Domme:

### Taksationskommissionen:

### Overfredningsnævnet:

### Fredningsnævnet:

### Forslag:

**Dispensationer: sidst i filen med nyeste til sidst**

FREDNINGSNÆVNET >

U D S K R I F T

1.11.33

af

Forhandlingsprotokol for Naturfredningsnævnet for Hjørring Amtsradsreds og de dermed i Forbindelse staaende Købstæder.

Aar 1933 den 10. November fremlagdes til Fredningsnævnets Protokol

lydende

O v e r e n s k o m s t :

Mellem undertegnede Knud Valdemar Mogensen som Ejer af Østergaard i Astrup Sogn, Matr. Nr. 4a, 4n, 4e, 4h og 2ax af Astrup By og Fredningsnævnet for Hjørring Amt er indgaaet Overenskomst om Fredning af nogle paa Matr. Nr. 4a, 4h og 2ax liggende lyngklædte Bakker.

Bestemmelser

Disse Bakker hvis Omraade er indskygget med rødt paa vedhæftede Kort, og hvis Areal udgør ialt 6,41 ha, skal fremtidig henlægges i deres naturlige Tilstand. Dog kan selvsaaede Bjergfyr fjernes efter Aftale med Fredningsnævnet.

Det fredede Areal er afmærket i Marken med Egepæle med indbrændt Navn. Omkostningerne ved denne Afmærkning samt ved Opmaaling og Korttegning er Ejeren uvedkommende.

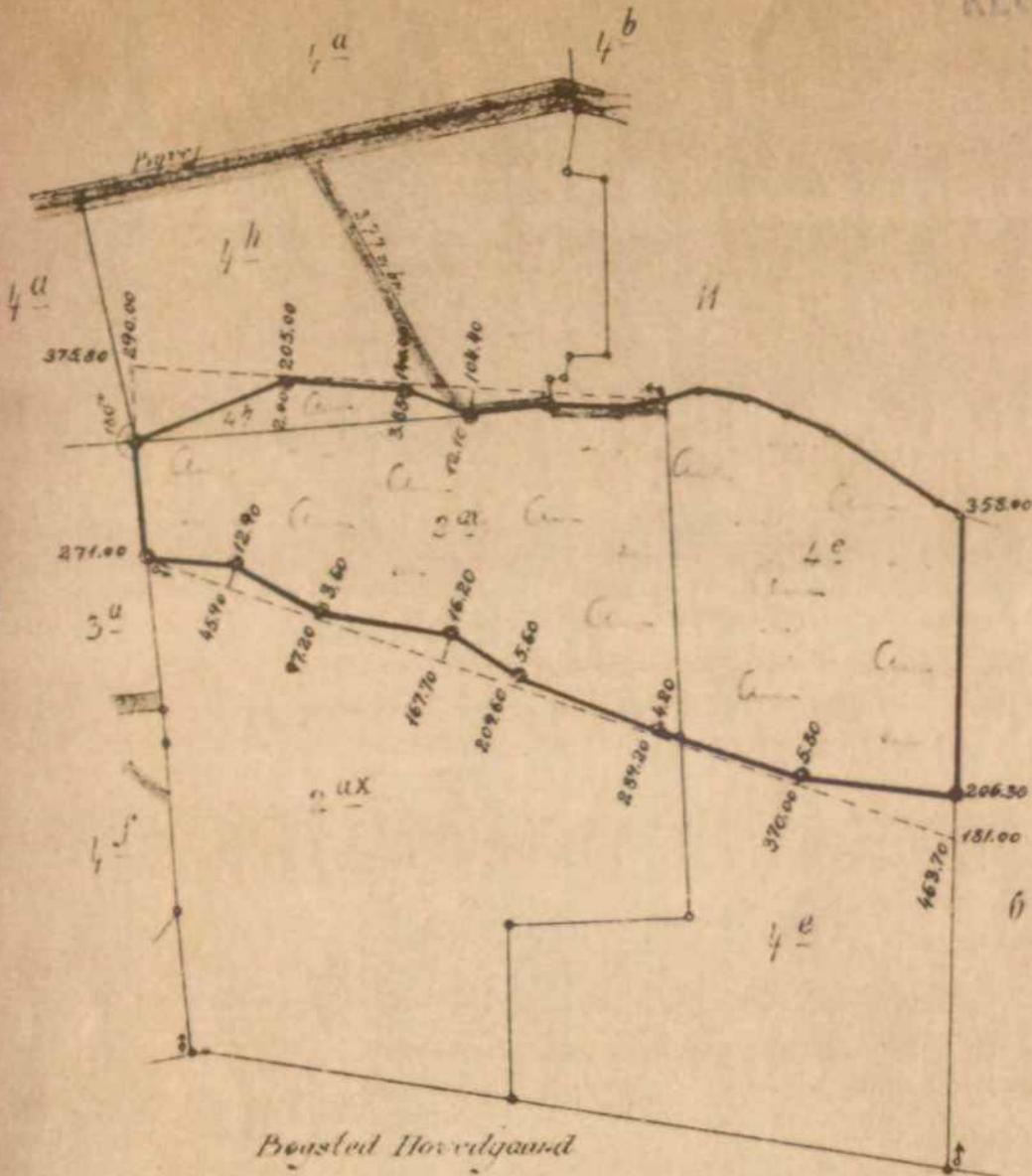
Denne Overenskomst kan tinglyses som servitutstiftende paa Ejendommen. Paataleberettiget er Formanden for Fredningsnævnet.

Astrup og Frederikshavn den 2. November 1933.

Knud V. Mogensen  
Ejeren af Østergaard

C. H. Sthyr.  
Formanden for Fredningsnævnet

KORT >



med rødt indskyggede Areal er fredet i H.t: deklaration af

2/11 /1933. Det fredede areal udgør beregnet efter kortet:

af Matr.nr. 4 <sup>h</sup>	....	2600 m <sup>2</sup>
" " " 2 <sup>ax</sup>	....	33400 "
" " " 4 <sup>e</sup>	....	28100 "
Tilsammen	.....	64100 m <sup>2</sup>



De med indkredsede punkter er afmærket i mærken med Egepæle med indbrændt

18400  
Terran af

A S T R U P B Y

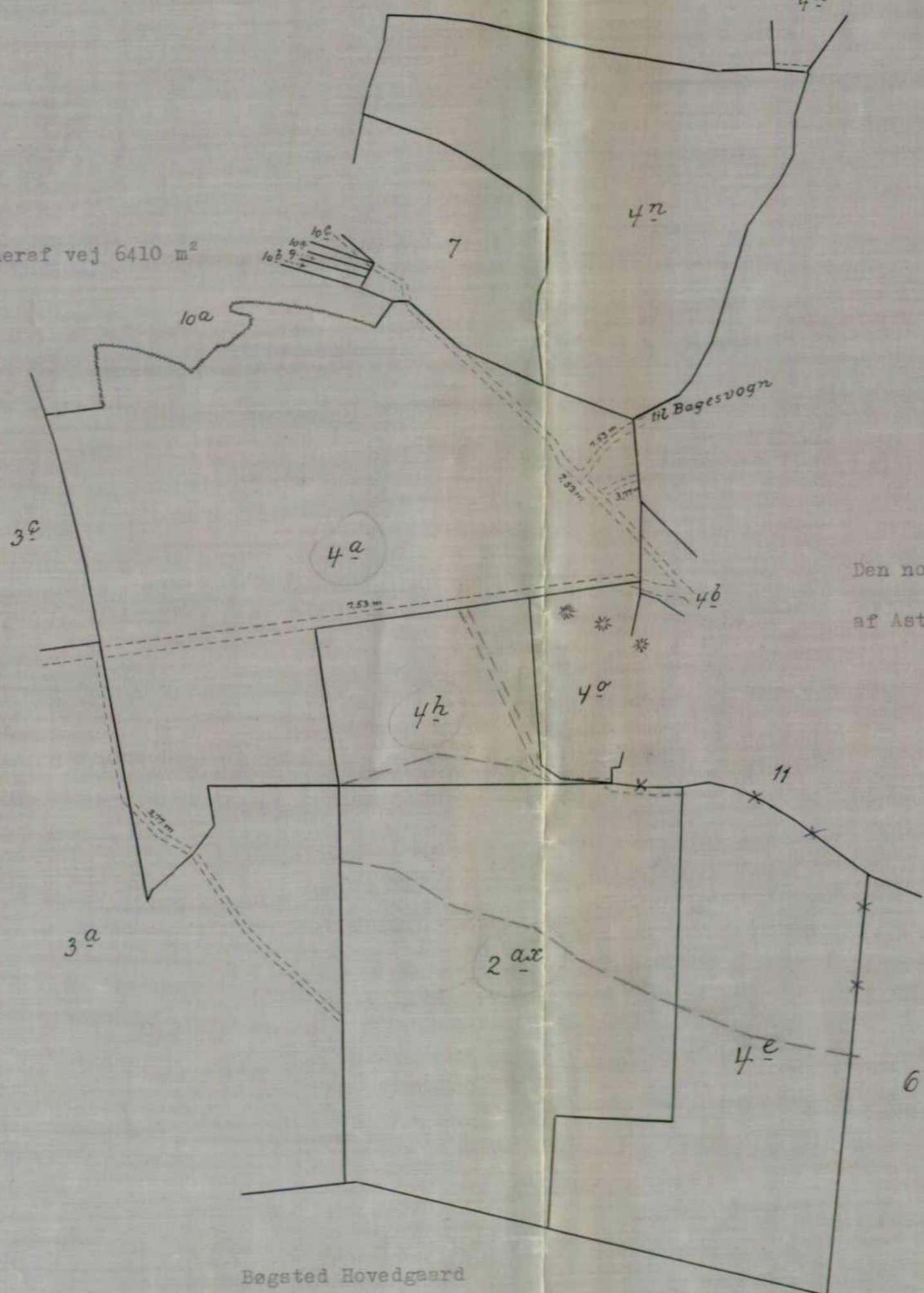
Astrup sogn, Vennøbjerg Herred, Hjørring amt.



sammenfaldende med Skel   
 sammenfaldende med Skel 

- Matr. nr. 4<sup>a</sup> = 13 2350 m<sup>2</sup>, heraf vej 6410 m<sup>2</sup>  
 - - 4<sup>n</sup> = 1 0800 -  
 - - 4<sup>e</sup> = 6 7353 -  
 - - 4<sup>h</sup> = 2 4946 -  
 - - 2<sup>ax</sup> = 9 0150 -

Den nordlige del af Astrup sogn



Den nordlige del af Astrup sogn

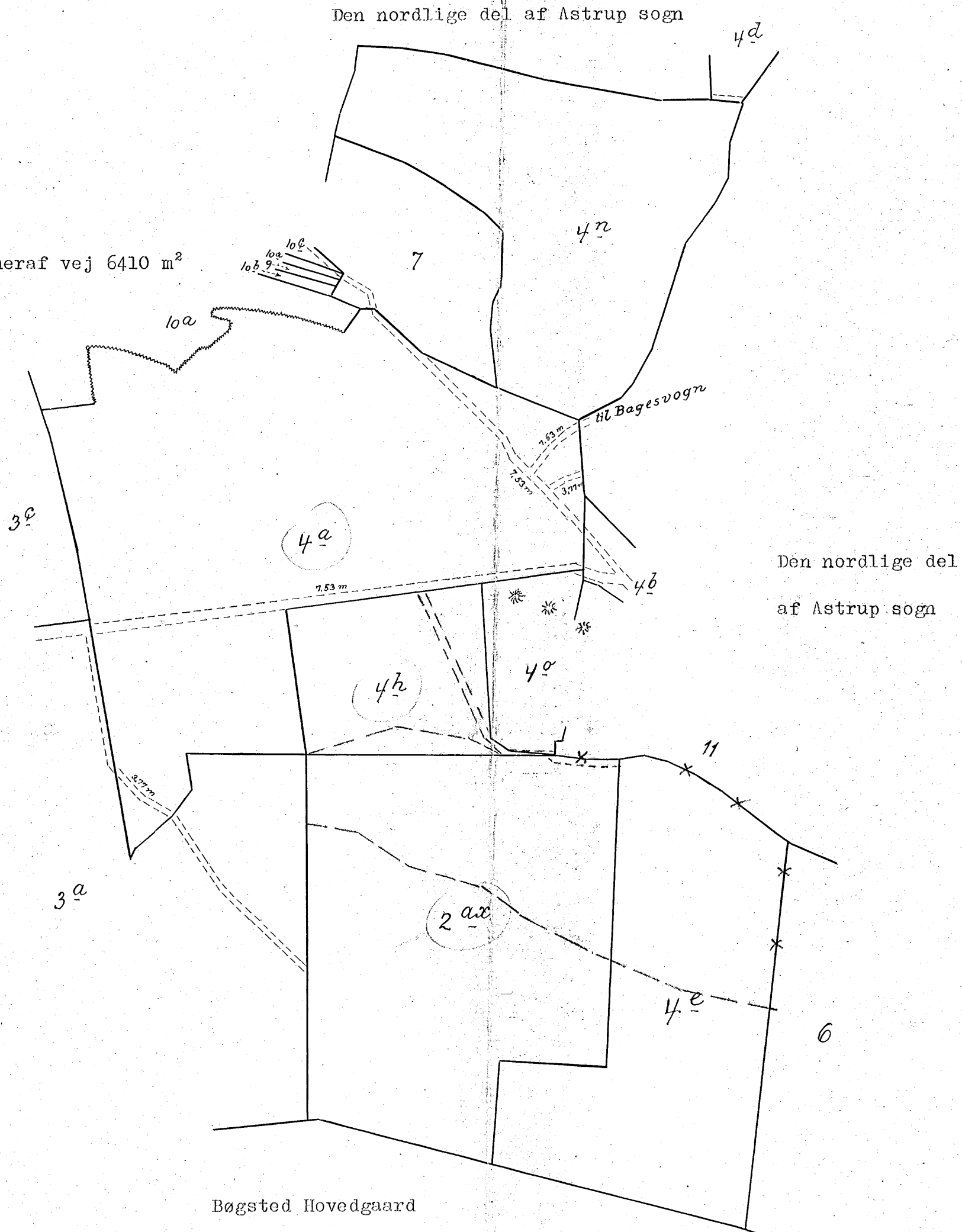
Ejerlav: Astrup By  
 Sogn: Astrup  
 Amt: Hjerring

1:4000

Bøgsted Hovedgaard

sammenfaldende med Skel —\*—\*—\*—  
 i sammenfaldende med Skel — — — —

Matr. nr.,	4 <sup>a</sup>	=	13 2350 m <sup>2</sup> , heraf vej 6410 m <sup>2</sup>
- -	4 <sup>n</sup>	=	1 0800 -
- -	4 <sup>e</sup>	=	6 7353 -
- -	4 <sup>h</sup>	=	2 4946 -
- -	2 <sup>ax</sup>	=	9 0150 -



Ejerlav: Astrup By  
 sogn: Astrup  
 Amt: Hjørring