

# Afgørelser – Reg. nr.:

## Fredningen vedrører:

### Bemærkninger:

**Bemærkninger om formål og bestemmelser:**

Denne fredning indeholder ingen udtrykkelig formålsbestemmelse. Formålet må derfor udledes ud fra en fortolkning af fredningsafgørelsen. I dokumentet er de generelle bestemmelser fremhævet. Den fremhævede tekst er vejledende og er fremhævet som hjælp til læseren. Fredningens generelle bestemmelser kan også optræde uden for de markerede områder. Et fuldstændigt billede af formål og bestemmelser forudsætter, at hele afgørelsen fra fredningsnævn og Overfredningsnævnet/klagenævn læses.

[Tryk her for at komme direkte til den vejledende fremhævning af bestemmelserne](#)

### Domme:

### Taksationskommissionen:

### Overfredningsnævnet:

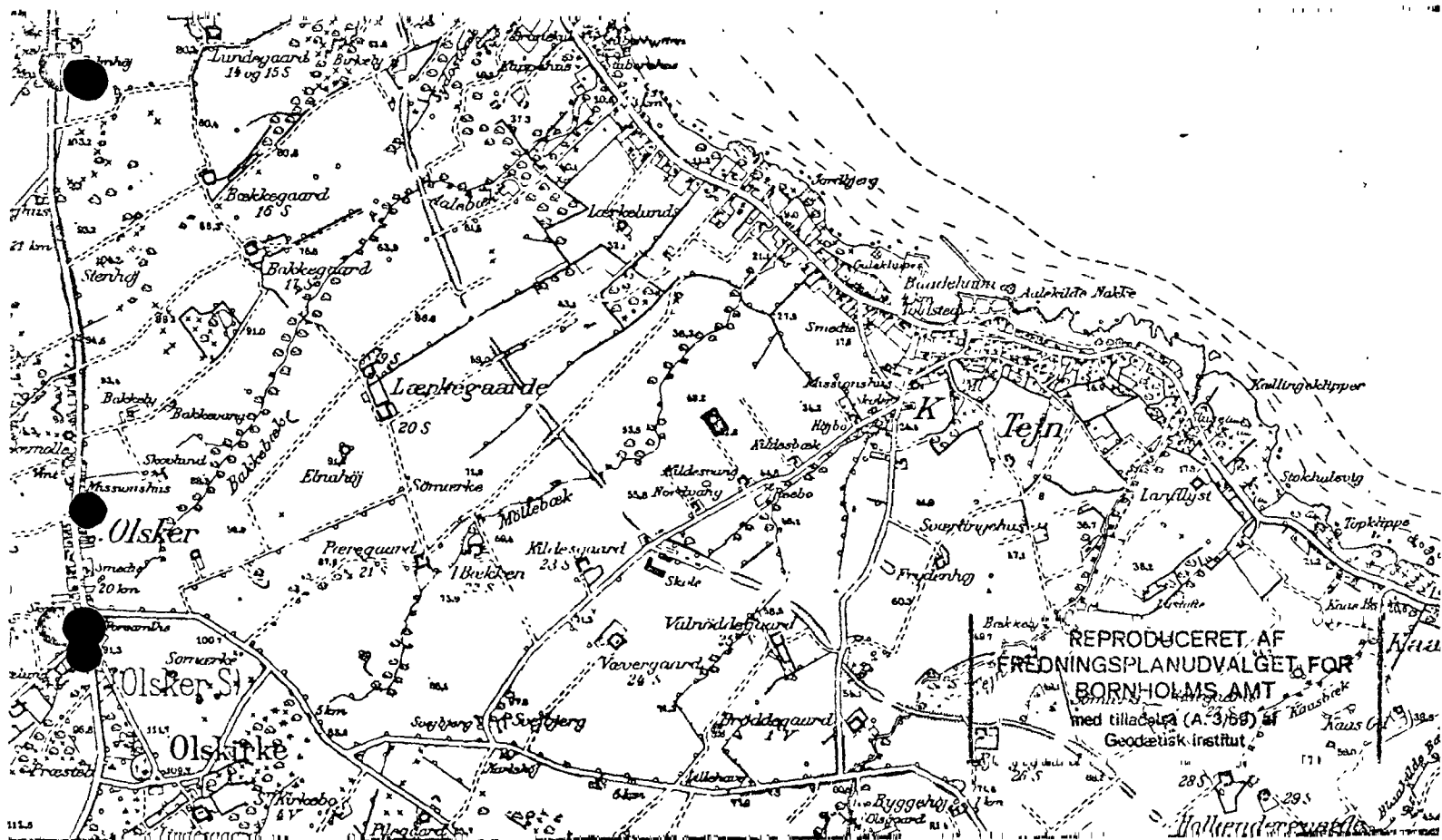
### Fredningsnævnet:

### Kendelser:

### Deklarationer:

### Dispensationer: sidst i filen med nyeste til sidst

KENDELSER>



KORTBLAD NR. 5034

1:20000

MATR. NR.: (26<sup>p</sup> inddr. under) 27<sup>l</sup> SOGN: Hovedejerlavet, Olsker

AREAL: 0,2 ha.

EJER: Privat.

FREDET: Kendelse, 1. 8.4.1930.

FORMÅL: At bevare en på ejendommen beliggende skov i dens naturlige tilstand.

INDHOLD: Hugst må kun finde sted efter tilladelse fra skovtilsynet.

PÅTALERET: Landbrugsministeriet og fredningsnævnet for Bornholms amtsrådsreds.

REG. NR.: 140 - 03 - 2

## Forhandlingsprotokollen for Fredningsnævnet for Bornholms Amtsraadskreds

Aar 1930 den 7. April afsagdes af Fredningsnævnet for Bornholms Amtsraadskreds saalydende

## K e n d e l s e :

Efterat Landbrugsministeriet i Skrivelse af 2. Maj 1929 havde begært Nævnets Erklæring over et Andragende om Approbation paa en nærmere betegnet Udstykning bl.a. af den Foreningen til Opkøb og Udstykning af Landejendomme i Bornholms Amt tilhørende Ejendom Matr. Nr. 26h af Olsker Sogn, af hvilken Ejendom Foreningen agtede at afhænde en Parcel til Oluf Peter Christiansen, erklærede bemeldte Christiansen sig under 5. Juni s.A. overfor Nævnet villig til at udstede en Deklaration, der kunde lyses som Hæftelse paa Parcellen, hvorved han forpligtede sig og efterfølgende Ejere af denne til at bevare det i Sagens Dokumenter med "t - 1/2" betegnede Areal af denne, der i Marken vil vare at afmærke med Stene ved Foranstaltning af en Landinspektør, i dettes naturlige Tilstand, ikke paa egen Haand at hugge noget som helst paa Arealet, hverken til Salg eller eget Brug uden Tilladelse af Landbrugsministeriets Tilsynsførende med de private Skove og til i det hele med Hensyn til Hugning, Grenekapning og Beplantning paa Arealet i enhver Henseende at rette sig efter de Forskrifter, der maatte blive givne af nævnte Tilsynsførende, alt dog paa Vilkaar, at der herfor tillægges ham en Erstatning af 200 Kr.

Ved Landbrugsministeriets Skrivelse af 2. Oktober 1929 blev den omhandlede Parcel skyldsæt under Matr. Nr. 26p af Olsker Sogn for Hartkorn 3 Skp. 2 Fdk. 1 Alb., og Ministeriet udtalte derhos i Skrivelsen, at sammes Tilladelse til Parcellens Afhændelse til Christiansen kunde forventes meddelt paa Betingelse af, at Udstykningsforeningen udstedte en uden præjudicerende Retsanmærkning om Pantegæld og med Paataaleret for Landbrugsministeriet tinglyst Deklaration, hvorved Foreningen underkastede sig Forpligtelser som foran anført.

Efterat Foreningen derpaa under 26. og 27. Februar 1930

havde udstedt og den 5. Marts 1930 havde uden Hætsanmærkning faaet  
Uinglyst som Hæftelse paa Matr. Nr. 26p af Olsker Sogn en saalydende

D e k l a r a t i o n :

Bestemmelser

"Undertegnede Bestyrelse for Foreningen til Opkøb og Ud-  
styknings af Landejendomme i Bornholms Amt, der ejer Matr. Nr. 26p af  
Olsker Sogn, af Hartkorn 3 Skp. 2 Fdk. 1/2 Alb., forpligter herved  
Foreningen og efterfølgende Ejere af nævnte Ejendom til at bevare  
paa Ejendommen værende, paa Udstykningskortet som "t - 1/2" bet  
nede Areal, der i Marken vil vare at afmærke med Stene ved For  
staltning af en Landinspektør, i dettes naturlige Tilstand, ikke  
paa egen Haand at hugge nogetsomhelst paa Arealet hverken til Skov  
eller eget Brug, uden Tilladelse af Landbrugsministeriets Tilsyns-  
førende med de private Skove i Bornholms Amt og i det hele med  
Hensyn til Hugning, Grenekapning og Beplantning af Arealet i en  
hver Henseende at rette sig efter de Forskrifter, der maatte bli  
givne af nævnte Tilsynsførende.

Paataleret tilkommer dels Landbrugsministeriet, dels  
næringsnævnet for Bornholms Amtsraadskreds.

Det bemærkes, at der paahviler Ejendommen følgende Hæf-  
ter:

1. Deklaration, lyst 16. Januar 1861, om Ydelsen af Landgilden
2. Deklaration, lyst 25. Marts 1914, om en til Brug for Ejernes  
af Matr. Nr. 23a, 24a, 25a, 26a og 27a af Olsker Sogn m.fl.  
over bemeldte Grund førende 8 Alen bred Vej;
3. Bestemmelser, lyst 1. Februar 1921, vedtagne i Anledning af  
Anlægget af Rønne-Allinge Jernbane, hvorefter Ejeren af Matr.  
Nr. 27a af Olsker Sogn er berettiget til Furdsej ad Markvejen,  
der skærer Banen i St. 238-238,5.",

meddelte Ministeriet i Skrivelse af 25. Marts 1930 Tilladelse til  
Afhændelse af Parcellen Matr. Nr. 26p til Oluf Peter Christiansen.

Da Nævnet skønner, at ommeldte Areal paa Grund af sin  
Skønhed har væsentlig Betydning for Almenheden, og finder at kunne  
tiltræde den ved den foran gengivne Deklaration etablerede Ordning,  
og da Nævnet derhos maa holde for, at der for Fredningen bør ydes  
en Erstatning af 200 Kr. som paastaet af Udstykningsforeningen,

der har dokumenteret, at samme til Oluf P. Christiansen som Køber af Parcellen har udbetalt ham et saadant Beløb i Anledning af, at Parcellen er bleven behæftet med Fredningsservitut efter hans Køb af denne, bliver herved

b e s t e m t :

Den ved den ovenfor gengivne, den 5. Marts 1930 tinglyste Deklaration tilvejebragte Ordning godkendes. I Erstatning for Fredningen erlægges der Foreningen til Opkøb og Udstykning af Landejendomme i Bornholm Amt 200 Kr.

O. Krarup


Georg Hansen

J.O.Kofoed

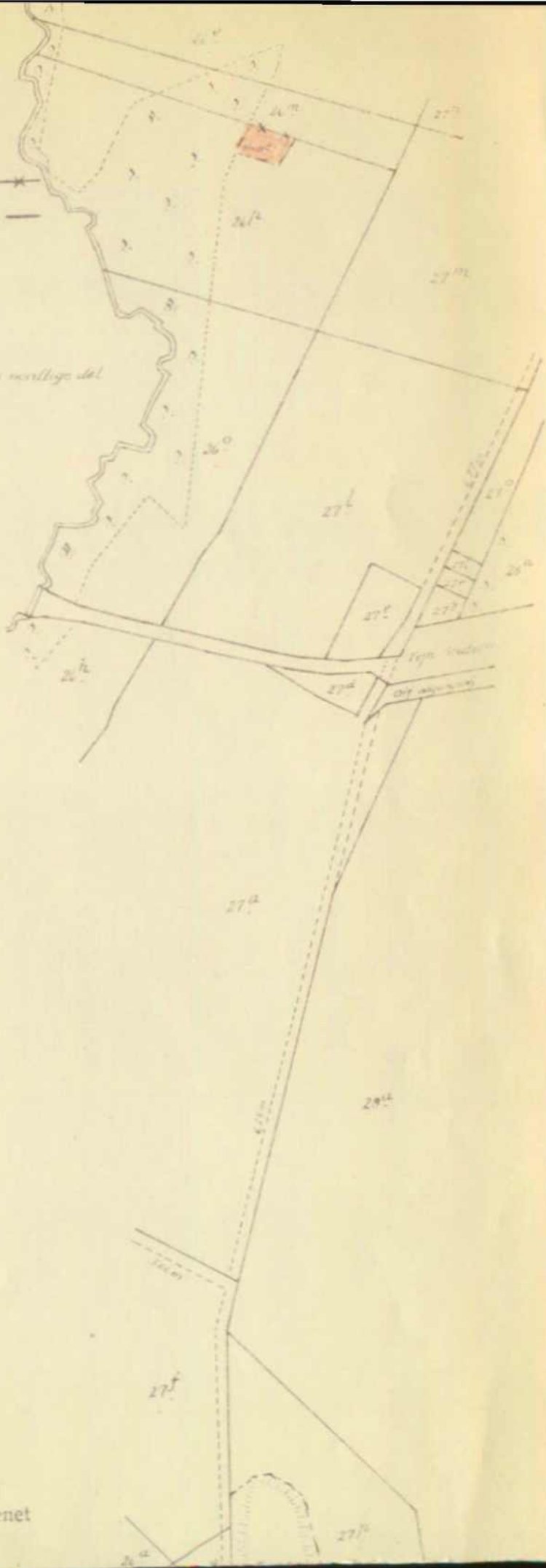
*Fredningsgrænser:*

sammenfaldende med Skel

ikke sammenfaldende med Skel



*Østør sogns nordlige del*



Terrain af

*Den mellemske del af Østør Sogn*

**Sogn:**

*Herred: Bornholms Nørre*

*Amt: Bornholms*

1:4000

Udfærdiget i August 1890

Direktoratet for Matrikulsvæsenet