

# Afgørelser – Reg. nr.:

## Fredningen vedrører:

### Bemærkninger:

**Bemærkninger om formål og bestemmelser:**

Denne fredning indeholder ingen udtrykkelig formålsbestemmelse. Formålet må derfor udledes ud fra en fortolkning af fredningsafgørelsen. I dokumentet er de generelle bestemmelser fremhævet. Den fremhævede tekst er vejledende og er fremhævet som hjælp til læseren. Fredningens generelle bestemmelser kan også optræde uden for de markerede områder. Et fuldstændigt billede af formål og bestemmelser forudsætter, at hele afgørelsen fra fredningsnævn og Overfredningsnævnet/klagenævn læses.

[Tryk her for at komme direkte til den vejledende fremhævning af bestemmelserne](#)

### Domme:

### Taksationskommissionen:

### Overfredningsnævnet:

### Fredningsnævnet:

### Forslag:

**Dispensationer: sidst i filen med nyeste til sidst**

OVERFREDNINGSNÆVNET>

## U D S K R I F T

af

Overfredningsnævnets Forhandlings- og Kendelsesprotokol.

Aar 1930 den 30. September afsagde Overfredningsnævnet paa Grundlag af den skriftlige Votering følgende

## K e n d e l s e

i Sagen angaaende Fredning af et Strandareal af Ejendommen Matr. Nr. 4e m.fl. af Bildsø By, Stillinge Sogn, og Matr. Nr. 20a af Kirke Stillinge By, Stillinge Sogn.

Den af Fredningsnævnet for Sorø Amtsradsreds den 10. Marts 1930 i denne Sag afsagte Kendelse er indanket for Overfredningsnævnet af Hofjægermester, Godsejer Aug. V. Bech, Valbygaard, som Ejer af Matr. Nr. 4e, 5b, 9b og 15b af Bildsø By, Stillinge Sogn, og af Enke Mette Marie Jørgensen, som Ejer af Ejendommen Matr. Nr. 20a af Kirke Stillinge By, Stillinge Sogn, hvorhos Sagen er forelagt Overfredningsnævnet i Medfør af § 16 i Lov om Naturfredning Nr. 245 af 3. Maj 1917. Det bemærkes, at Enkefru Jørgensen under Sagen ved Skøde af 4. April 1930 har overdraget den hende tilhørende Ejendom til Gaardejer Albanus A.I. Olsen, der derefter er indtraadt i Sagen.

Overfredningsnævnet har ved et den 24. Juni 1930 afholdt Møde besigtiget de af Fredningsnævnets Kendelse omfattede Arealer. Paa det i Forbindelse med denne Besigtigelse afholdte Møde blev der med Hofjægermester Bech opnaaet Enighed om, at der aabnes Adgang for Offentligheden til Ophold paa og Badning fra et Areal af 300 m fra den nordlige Grænse af det ham tilhørende, af Fredningsnævnets Kendelse omfattede Areal, nemlig indtil Midtervejen gennem Plantagen, at der gives Offentligheden Adgang til dette Strandareal ad den nævnte Midtervej gennem Plantagen, at der ved det paa Matr. Nr. 9b beliggende Skovløberhus gives Adgang for det besøgende Publikum til Parkering af Hestekøretøjer og Automobiler i samme Omfang som hidtil, samt at der tillægges Ejeren en Erstatning af 7000 Kr.

Endvidere opnaaedes der med Gaardejer Olsen Enighed om, at det paa det ham tilhørende, af Fredningsnævnets Kendelse omfattede Areal, Adgang aabnes for Offentligheden til Ophold og Badning, dog saaledes at den

Del af Arealet, til hvilket der saaledes aabnes Adgang, og som ved Fredningsnævnets Kendelse er fastsat til 202 m, regnet fra Arealets nordlige Grænse, indskrænkes til 192 m, samt at der tillægges ham en Erstatning af 4000 Kr.

Slagelse Byraad, paa hvis Foranledning Fredningssagen er re har derefter i Skrivelse af 1. Juli 1930 meddelt, at Byraadet har vedtaget at udrede et Beløb af 3000 Kr. af de Erstatninger, det maatte komme til at paahvile det Offentlige at udrede i Anledning af Fredningen, hvorhos Kreditkassen for Landejendomme i Østiftern som Panthaver i Matr. Nr. 4e m.fl. af Bildsø By, Stillinge Sogn, enkefru Mette Marie Jørgensen, som Panthaver og aftagtsberettiget Ejendommen Matr. Nr. 20a af Kirke Stillinge By, Stillinge Sogn, tiltraadt de ovennævnte af de respektive Ejere for Overfredningsnævnet indgaaede Overenskomster.

Herefter og da Overfredningsnævnet iøvrigt kan tiltræde Fredningsnævnets Kendelse anførte Betragtninger, vil denne Kendelse være at stadfæste med de Ændringer, der flyder af de af Ejerne af de fredede Arealer for Overfredningsnævnet indgaaede Overenskomster og saaledes at det paahviler Slagelse Byraad at udrede et Beløb af 3000 Kr. af de samlede Erstatningsbeløb med 2000 Kr. til Hofjægmester Bech og 1000 Kr. til Gaardejer Allanus Olsen, medens Resten af Erstatningsbeløbene vil være at udrede med Halvdelen af Statskassen af Halvdelen af Sorø Amtsrepartitionsfond.

T h i b e s t e m m e s :

Den af Fredningsnævnet for Sorø Amtsrædsreds den 10. Marts 1930 afsagte Kendelse stadfæstes, dog at den Del af Ejendommen Matr. Nr. 4e, 5b, 9b og 15b af Bildsø By, Stillinge Sogn, til hvilken der er aabnet Adgang til Ophold paa og Badning fra, indskrænkes til at angaa 300 m fra Arealets nordlige Grænse, nemlig indtil Midtervejen gennem Plantagen, at der gives Offentligheden Adgang til det paagældende Areal ad Midtervejen gennem Plantagen, at der ved det paa Matr. Nr. 9b beliggende Skovløberhus gives Adgang for det besøgende Publikum til Parkering af Hestekøretøjer og Automobiler i samme Omfang som hidtil, at det Areal af Matr. Nr. 20a af Kirke Stillinge By, Stillinge Sogn, til hvilket der er aabnet Adgang for Of-

fentligheden til Ophold paa og Badning fra, indskrænkes til en Strækning af 192 m fra Arealets nordlige Grænse, og at der i Erstatning tillægges Hofjægermester Aug. V. Bech et Beløb af 7000 Kr. og Gaardejer Albanus Olsen et Beløb af 4000 Kr., der udredes med 3000 Kr. af Slagelse Kommune, 4000 Kr. af Statskassen og 4000 Kr. af Sorø Amtsrepartitionsfond, jfr. Naturfredningslovens § 13.

FREDNINGSNÆVNET >

10/  
13 1930

## U D S K R I F T

af

Forhandlingsprotokollen for Fredningsnævnet for Sorø Amtsradsreds.

Aar 1930 den 10. Marts Kl. 10 Fm. holdt Fredningsnævnet Møde paa Raadhuset i Sorø, hvor da foretoges:

Sag om Fredning af Arealer af Stranden ved Bildsø By og Kirke Stillinge By.

Nævnets Medlemmer var mødt.

.....  
Sagen optoges paany og afsagdes i samme saalydende

## K e n d e l s e :

Efter at Slagelse Byraad i Skrivelse af 26. Juli 1929 overfor Fredningsnævnet for Sorø Amtsradsreds havde fremsat Begæring om Fredning i Henhold til Lov Nr. 245 af 8. Maj 1917 af Arealet saavel udfor Godsejer Becks Skov imellem denne og Vandet som af Arealet udfor Gaardejer A.P.Jørgensens Ejendom, og Nævnet havde besluttet at træde i Virksomhed, har der været afholdt Møder i Sagen den 20. November f.A. paa Bildsø og Stillinge Strand i Stillinge Sogn og den 17. Februar d.A. i Slagelse.

Sagen angaar Fredning i Henhold til § 21 i fornævnte Lov af Arealer dels af Matr. Nr. 4e, 5b, 9b og 15b af Bildsø By, Stillinge Sogn, tilhørende Hofjægermester Aug. V. Beck, Valbygaard, hvilke Arealer ligger mellem Skov og den aabne Strand, og dels af Matr. Nr. 20a af Kirke Stillinge By, Stillinge Sogn, tilhørende Gaardejer Anders Peter Jørgensen, dersteds, hvilket sidstnævnte Areal ligeledes er beliggende mellem Skov og Strand. Sidstnævnte Strandareal ligger ca. 1300 m syd for det sydligste af de fornævnte 4 Matr. Nr. af Bildsø By, der grænser op til hinanden, og af hvilke Matr. Nr. 4e ligger nordligst, derefter Matr. Nr. 5b, 9b og sydligst 15b.

Slagelse Byraad har under Sagen gjort gældende, at den tiltagende Bebyggelse med Sommerhuse ved Bildsø og Stillinge Strand giver en begrundet Frygt for, at Adgangen til Stranden vil blive gjort umulig for Almenheden, hvorfor det er af stor Betydning for denne, at der sikres den Ret til Ophold paa og Badning fra den frie Strandbred. Disse Strandarealers ejendommelige Skønhed drager i

Sommertiden Mennesker til sig i stort Omfang til Badning og andet Friluftsliv.

Med Hensyn til Fredning af Arealer af Ejendommen Matr. Nr. 4e, 5b, 9b og 15b af Bildsø gaar Slagelse Byraads Paastand ud paa, at der gives Almenheden Ret til frit Ophold paa og Badning fra den frie Strandbred paa det Areal af alle fire Matr. Nr., der ligger mellem Stranden og en paa et under Sagen fremlagt Kort vist vind, der dog ikke strækker sig længere end til Matr. Nr. 4e, og der sikres Adgang til disse Arealer.

Hofjægermester Beck, har principalt paastaaet, 1) at Kravet afvises som rejst af en uberettiget, 2) at Nævnet erklærer sig inhabilt til at afsige Kendelse i Sagen, 3) at Kravet afvises som stridende mod Loven, da den ønskede Fredning ikke er af væsentlig Betydning for Almenheden, 4) at Kravet afvises som stridende mod Jagtloven og 5) at Kravet afvises som stridende mod den private Fred og Husfreden.

Til disse Paastande skal Nævnet bemærke, at det i Medfør af Fredningslovens § 1 anser sig berettiget til at træde i Virksomhed, naarsomhelst det skønner, at Sagen angaar Fredning af Områder, der har væsentlig Betydning for Almenheden, uden Hensyn til hvem der rejser Sagen, og at der ikke i den af Hofjægermester Beck anførte Omstændighed, at det af Kommunalbestyrelsen valgte Medlem af Nævnet paa Formandens Forespørgsel, om der var Anledning for Nævnet til at træde i Virksomhed i Sagen, har besvaret dette bekræftende, ligger noget, der kan paavirke dette Medlems eller Nævnets Habilitet. Under Hensyntagen til den skete Bebyggelse af Bildsø og Stillinge Strande med Sommerhuse, saa at kun de i Sagen ommeldte Arealer endnu er ubebyggede, og til den Mængde Mennesker, der om Sommeren kommer til disse Strande, finder Nævnet det tilstrækkelig godtgjort, at Fredning er paakrævet, uden at den Omstændighed, at der sydligere ved Næsby Strand er fredet et Strandareal, gør nogen Forandring heri. - Da den af Slagelse Byraad paastaaede Fredning ikke findes at være i Strid med Jagtens Udøvelse eller at krænke den private Fred eller Husfred, vil ingen af de principale Indsigelser mod Frednings Iværksættelse kunne tages til Følge.



Subsidiært har Hofjægermester Beck paastaaet, at Fredning, hvis den iværksættes, kun kommer til at omfatte Arealerne mellem Stranden og Jordvolden, at der kun tillægges Beboerne i Slagelse Kommune en almindelig Færdselsret efter Lovens § 21a, og at der, hvis der gives Byraadet Medhold i dets Krav, ydes Ejeren en Erstatning af 78.000 Kr.

Med Bemærkning, at Slagelse Byraad under Sagen har indskrænket sin Paastand om Fredning til alene at angaa Arealet mellem Strand og Jordvold, dog at Fredningen kommer til at omfatte alle 4 Matr. Nr., skal Nævnet af Hensyn til den store Betydning, Sagen har for Befolkningens Friluftsliv afgøre Sagen derhen, at der gives alle og enhver Tilladelse til Færdsel og Ophold paa samt Badning fra den frie Strandbred paa de fire, Hofjægermester Aug. Beck tilhørende Ejendomme Matr. Nr. 4e, 5b, 9b og 15b af Bildsø By, Stillinge Sogn i hele dens Udstrækning, saaledes at Retten omfatter hele den for Plantevækst blottede Strandbred samt den indenfor denne dels med Græs og dels med Marehalm bevoksede Sandjord i saa stor Udstrækning, at den fredede Strand faar en Bredde af mindst 33 m for den nordlige og ikke under 21 m for den sydlige Halvdels Vedkommende, nærmere betegnet forsaavidt angaar Matr. Nr. 5b, 9b og 15b af Bildsø, som Arealet mellem Havstokken og den over disse Matr. Nr. løbende Jordvold.

Om Erstatning har Hofjægermester Beck udtalt, at dennes Størrelse ikke kan blive mindre, fordi Fredning, som Slagelse Byraad oprindeligt havde ønsket udstrakt delvis til Arealer paa den anden Side af fornævnte Jordvold, begrænses til at omfatte Arealer mellem Havstok og Jordvold, fordi hans Salg af Arealer til Byggegrunde desuagtet bliver forhindret.

Nævnet finder, at der bør tillægges Hofjægermester Beck en Erstatning af 14 Kr. pr. løbende Meter Strand, og da Arealet, der fredes, har en Længde af 640 m, bliver Erstatningen 8.960 Kr.

Der er for Tiden ikke Adgangsvej til de Arealer, der nu fredes, men Nævnet vil til sin Tid paase i Henhold til Lovens § 21 f, at saadan faas.

Hvad dernæst angaar Fredning af Strandbred til Matr. Nr. 20a af Kirke Stillinge By, Stillinge Sogn, har Slagelse Byraad ned-

lagt Paastand paa, at der tillægges Almenheden Ret til Færdsel og Ophold paa samt Badning fra den frie Strandbred i en Strækning af 202 m regnet fra Parcellens nordre Grænse og i en Dybde fra Havstokken af 74 m for den nordlige Dels, af 62 m for den mellemste Dels og af indtil 53 m for den sydlige Dels Vedkommende et Areal, der bestaar af Strandsand og græsbevokset Strandjord.

Denne Fredning har Gaardejer A.P.Jørgensen samtykket i, men har nedlagt Paastand om en Erstatning af 5000 Kr.

Nævnet bestemmer, at Fredning vil være at foretage. Slagelse Byraad og Gaardejer A.P.Jørgensen er forenedes om, men den sidstnævnte tilkommende Erstatning fastsættes til 14 Kr. løbende Meter Strand, altsaa til 2828 Kr.

Der fører offentlig Vej til dette Strandareal.

Panthaverne i samtlige Ejendomme har været indvarslet, men ikke givet Møde under Sagen.

T h i b e s t e m m e s :

Den af Slagelse Byraad fremsatte Begæring om Fredning tages til Følge, saaledes at der gives alle og enhver Ret til Færdsel og Ophold paa samt Badning fra Ejendommen Matr. Nr. 4e, 5b og 15b af Bildsø By, Stillinge Sogn, saaledes at denne Almenhed tilkomne Ret omfatter Arealet i hele dets Længde og i en Dybde, regnet fra Havstokken af mindst 33 m for den nordlige og ikke under 21. m for den sydlige Halvdels Vedkommende, nærmere betegnet saavidt angaar Matr. Nr. 5b, 9b og 15b Bildsø, som Arealet medfører Ret til Færdsel, Ophold og Badning fra Havstokken og den over disse Matr. Nr. løbende Jordvold. Samtidig gives alle og enhver over Strandarealet til Matr. Nr. 20a af Kirke Stillinge By, Stillinge Sogn, i en Strækning af 202 m regnet fra Arealets nordre Grænse og i en Dybde fra Havstokken af 74 m for den nordlige Dels, af 62 m for den mellemste Dels og af indtil 53 m for den sydlige Dels Vedkommende.

I Erstatning tillægges der Hofjægermester Aug. V. Beck Valbygaard, 8960 Kr. og Gaardejer Anders Peter Jørgensen, Kirke Stillinge 2828 Kr.

V. Baller

Søren Hansen

E. Christiansen



4<sup>e</sup>

fredet Strand 300 m

fredet Strand 192 m

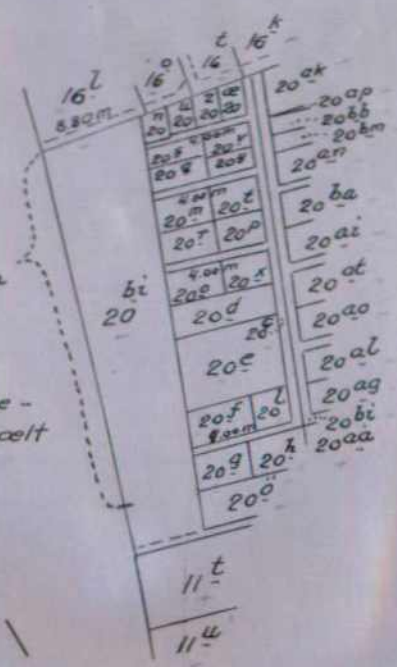
Store-Bælt

5<sup>b</sup>

Kirke-Stillinge By

Bildsö By

Store-Bælt



3<sup>d</sup>

8<sup>f</sup>

7<sup>m</sup>

7<sup>l</sup>

7<sup>k</sup>

500m

6<sup>e</sup>

6<sup>k</sup>

6<sup>l</sup>

6<sup>m</sup>

6<sup>n</sup>

6<sup>h</sup>

Kirke-Stillinge

Terræn af  
Bildsö By og Kirke-Stillinge By  
Kirke-Stillinge Sogn  
Slagelse Herred  
Sorö Amt

1:4000

Udfærdiget i Maj 1947  
Direktoratet for Matrikulsvæsenet

*Per Brant*  
Tm

Slagelse Kommune  
Center for teknik og Miljø  
Dahlsvej 3  
4220 Korsør

Att. Anne Marie Aalling  
[amaal@slagelse.dk](mailto:amaal@slagelse.dk)

Fredningsnævnet for  
Vestsjælland  
Vestensborg Allé 8  
4800 Nykøbing F.

Tlf. 20 60 23 94

[vestsjaelland@fredningsnaevn.dk](mailto:vestsjaelland@fredningsnaevn.dk)

**FN-VSJ 66/2017**  
SVANA-511-00971

Den 25. september 2017

**Vedr. matr.nr. 5b Bildsø By, Kirke Stillinge, nedgravning af trykledning og midlertidig spærring af vej.**

Slagelse Kommune har ved mail af 2. august 2017 rettet henvendelse til Fredningsnævnet for Vestsjælland.

Det hedder i henvendelsen, der er en videresendelse af en henvendelse fra Orbicon A/S til kommunen:

” ...

**ANSØGNING OM DISPENSATION FOR FREDNING**

I forlængelse af SK Forsynings A/S spildevandskloakering af Stillinge Strand skal nu Bildsø Strand kloakeres. Kloakeringen følger Slagelse Kommunes Spildevandsplan 2015-2018.

I forbindelse med detailprojekteringen af dette kloaksystem planlægges det, at berøre en fredet vej. Orbicon A/S søger på vegne af SK Spildevand A/S om tilladelse til midlertidigt at lukke denne vej.

**Fredningsbestemmelsen**

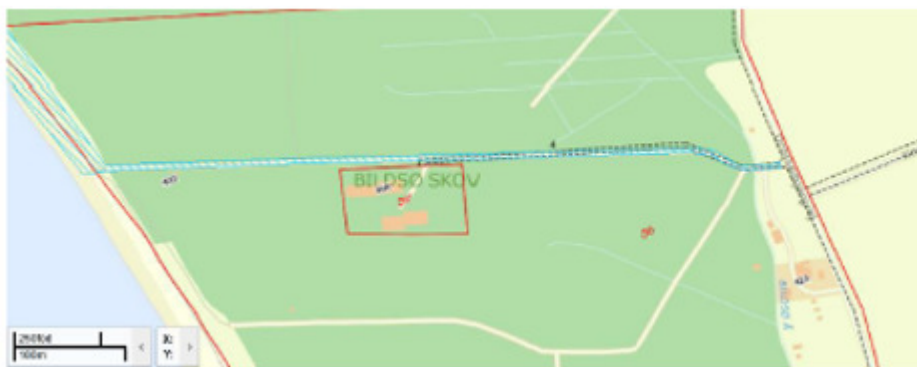
Det fredet område er en del af matrikel 5b, Bildsø By, Kirke Stillinge og er omfattet af fredningsbestemmelse reg. nr. 00254.00 kendelse af Overfredningsnævnet af 30. september 1930. Fredningen tilsigter at give adgang til et areal på stranden for offentligheden, samt en adgangsvej til dette område igennem Bildsø Skov. Det fredet område kan ses i Figur 1 med blå skravering.

**DATO**

10. juli 2017

**Sags nr.**

Sagsnr. 3631600088



Figur 1: Fredet område

### Projekt

Det fredede område vil blive berørt i forbindelse med kloakering af feriekolonien på Drøsselbjergvej 40 A og det offentlig toilet på Drøsselbjergvej 40 B.

Der planlægges at etablere en trykledning (Ø50) i vejen for kloakering af toiletbygningen samt feriekolonien. For etablering af denne ledning forventes det at vejen formentlig bliver spærret for trafik i en periode.

1/2

...

Ledningen forventes etableres ved styret boring, hvor der vil være byggegrupper ca. hver 100 m hvilket svarer til ca. 3-4 byggegrupper på strækningen. Disse byggegrupper vil have et areal på ca. 1,5 x 1,5 m og en dybde på ca. 2 m. Udsnit fra projekteringen kan ses i Figur 2.



Figur 2: Udsnit af projekteret anlæg.

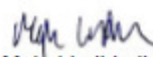
I anlægsperiode vil der køre gravemaskiner frem og tilbage langs vejen og da vejen er smal, vil der være behov for at lukke vejen for trafik i anlægsperioden.

### Tidshorisont

Kloakering af Bildsø Strand forventes påbegyndes i foråret 2018 og afsluttes sommeren 2019. Der er taget højde for at kloakere det pågældende område i vinterhalvåret og udenfor højsæsonen for badegæster. Der planlægges derfor at kloakere i marts eller oktober 2018 hvor vejen ønskes lukkes.

Skulle der være behov for yderligere oplysninger eller spørgsmål kan jeg kontaktes på telefon 30 68 52 57 eller via e-mail: [mali@orbicon.dk](mailto:mali@orbicon.dk).

Venlig hilsen

  
Maja Lindblad  
Miljøingeniør

...”

Slagelse Kommune har i mail af 3. august 2017 udtalt:

” ...

Jeg har læst udskrift af forhandlingsprotokollerne for Fredningsnævnet og Overfredningsnævnet af 10. marts og 30. september 1930 (reg. nr. 00254.00) omhandlende den fredede vej gennem skoven som giver adgang til stranden i Bildsø.

Umiddelbart kan jeg ikke se noget problem i at der graves en trykledning ned i vejen og at vejen spærres midlertidig i denne forbindelse. I projektet er der taget højde for at badegæsterne i højsæsonen ikke berøres.

Kloakering af Bildsø strand påbegyndes i foråret 2018 og afsluttes sommeren 2019.

Ejeren af Drøsselbjergvej 40A og 40B er Slagelse Kommune.

...”

Miljøstyrelsen har den 31. august 2017 udtalt:

” ...

Fredningsnævnet har med nedenstående mail anmodet Miljøstyrelsen om teknisk bistand jf. naturbeskyttelseslovens § 33, stk. 4.

Nedenstående oplysninger og bemærkninger skal alene ses som svar på anmodningen om teknisk bistand og kan hverken tages som udtryk for, at Miljøstyrelsen anbefaler en dispensation til det ansøgte eller det modsatte.

Der søges om dispensation til midlertidig lukning af vej gennem Bildsø Skov i forbindelse med etablering af ny kloakledning.

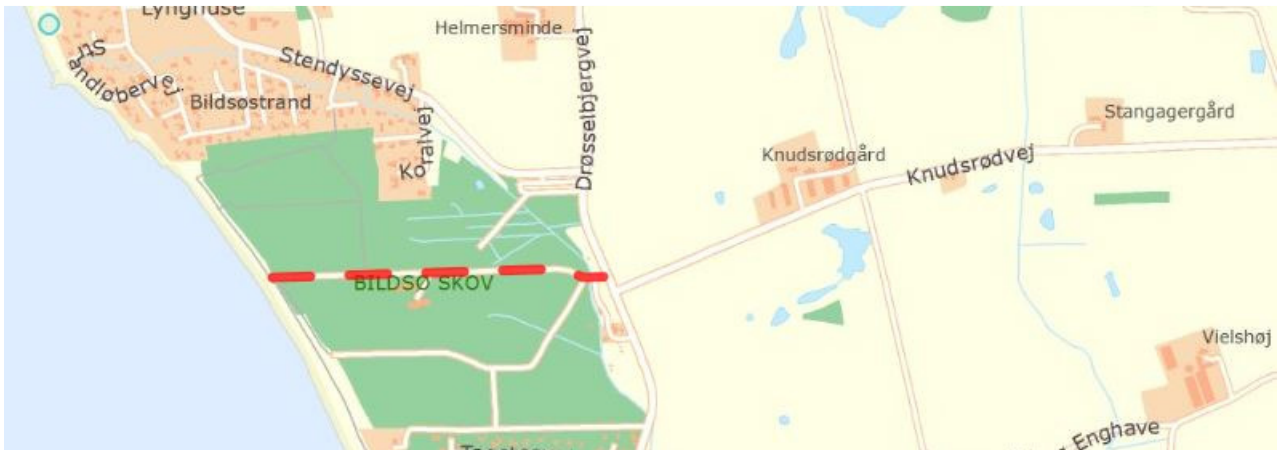
Vejen gennem Bildsø Skov er omfattet af Overfredningsnævnets afgørelse af 30. september 1930 om fredning af et strandareal af ejendommen matr. 4e m. fl. Bildsø By og matr. nr. 20a Kirke Stillinge By.

Det fremgår bl. a. af afgørelsen, at:

*”..... der gives Offentligheden Adgang til det paagældende Areal ad Midtervejen gennem Plantagen, at der ved det paa Matr. Nr. 9b beliggende Skovløberhus gives Adgang for det besøgende Publikum til Parkering af Hestekøretøjer og Automobiles i samme Omfang som hidtil,.....”*

Sagen synes i øvrigt fuldt oplyst i ansøgningsmaterialet.

På følgende kort er placeringen af den omhandlede vej vist med rød stiplede linje. Kortet kan eventuelt benyttes i afgørelsen jf. forretningsordenen for fredningsnævn § 11, stk. 1.



Det fremgår af ansøgningen, at det som følge af kørsel med tungt materiel i forbindelse med anlæg af kloakledning, vil være nødvendigt at lukke vejen for anden trafik. Lukningen forventes at skulle ske i marts eller oktober 2018.

Ud fra kort og luftfoto er det Miljøstyrelsens vurdering, at det vil være muligt at sikre adgang til stranden ad anden vej gennem skoven. Ifølge BBR ejes skoven af kommunen. Det kunne derfor være nærliggende at stille vilkår om, at der ved skiltning henvises til den alternative vej til stranden, i den periode hvor lukning er aktuel.

Det ansøgte vil efter Miljøstyrelsens vurdering ikke medføre beskadigelse/ødelæggelse af plantearter eller yngle- eller rasteområder for de dyrearter, der fremgår af habitatdirektivets bilag IV.

Ansøgningen giver ikke Miljøstyrelsen anledning til yderligere bemærkninger. Hvis fredningsnævnet har behov for yderligere oplysninger eller har særlige spørgsmål, står Miljøstyrelsen selvfølgelig til rådighed.  
...”

#### **Fredningsnævnets afgørelse:**

Fredningsnævnet finder ikke, at der er i strid med formålet med fredningen, at der sker nedgravning af en kloakledning som beskrevet i ansøgningen, og at der sker midlertidig lukning af vejen i marts 2018 eller oktober 2018, mens nedgravningen foregår. Det er dog en betingelse, at der ved skiltning henvises til den alternative vej til stranden i den periode, hvor vejen er lukket, jf. herved Miljøstyrelsens udtalelse.

I dette omfang imødekommer fredningsnævnet ansøgningen, jf. naturbeskyttelseslovens § 50, stk. 1.

Rolf Dejløw

Ole Stryhn  
formand

Palle Kristiansen

## Klagevejledning ved afgørelse om dispensation:

Der kan klages over denne afgørelse til Miljø- og Fødevarerklagenævnet. Klagefristen udløber 4 uger efter, at afgørelsen er meddelt. Er afgørelsen offentligt bekendtgjort, regnes klagefristen dog altid fra bekendtgørelsen. Klagen skal ifølge lov om naturbeskyttelse § 87 afgives via Miljø- og Fødevarerklagenævnets digitale selvbetjening, jf. vejledning på klagenævnets hjemmeside [www.naevneneshus.dk](http://www.naevneneshus.dk). Klagefristen udløber ved midnat på dagen for klagefristens udløb. Hvis klagefristen udløber på en lørdag eller en helligdag, forlænges fristen til den følgende hverdag.

Klageberettigede er, jf. naturbeskyttelseslovens § 86:

- Adressaten for afgørelsen,
- ejeren af den ejendom, som afgørelsen vedrører,
- offentlige myndigheder,
- en berørt nationalparkfond,
- lokale foreninger og organisationer, som har en væsentlig interesse i afgørelsen,
- landsdækkende foreninger og organisationer, hvis hovedformål er beskyttelse af natur og miljø, og
- landsdækkende foreninger og organisationer, som efter deres formål varetager væsentlige, rekreative interesser, når afgørelsen berører sådanne interesser.

Det er en betingelse for Miljø- og Fødevarerklagenævnets behandling af en klage, at den, der klager indbetaler et gebyr på 900 kr. for privatpersoner og 1.800 kr. for virksomheder og organisationer (2016-niveau). Klagegebyret reguleres den 1. januar hvert år efter den af Finansministeriet fastsatte sats for det generelle pris- og lønindeks som løbende offentliggjort i forslag til finanslov med virkning for klager, der modtages i nævnet fra og med den 1. februar 2017. Nævnet offentliggør størrelsen af klagegebyret på sin hjemmeside [www.naevneneshus.dk](http://www.naevneneshus.dk).

Gebyret opkræves i forbindelse med klagens oprettelse i Miljø- og Fødevarerklagenævnets digitale selvbetjening. Klagen behandles først, når gebyret er betalt. Vejledning om gebyrbetalingen kan ligeledes findes på Miljø- og Fødevarerklagenævnets hjemmeside [www.naevneneshus.dk](http://www.naevneneshus.dk).

Gebyret tilbagebetales, hvis

- 1) klagesagen fører til, at den påklagede afgørelse ændres eller ophæves,
- 2) klageren får helt eller delvis medhold i klagen, eller
- 3) klagen afvises som følge af overskredet klagefrist, manglende klageberettigelse eller fordi klagen ikke er omfattet af Miljø- og Fødevarerklagenævnets kompetence.

Det bemærkes, at hvis den eneste ændring af den påklagede afgørelse er forlængelse af frist for efterkommelse af afgørelse som følge af den tid, der er medgået til at behandle sagen i klagenævnet, tilbagebetales gebyret dog ikke.

Miljø- og Fødevarerklagenævnet kan også beslutte at tilbagebetale klagegebyret, hvis

- 1) der er indledt forhandlinger med afgørelsens adressat og/eller førsteinstansen om projektilpasninger, og disse forhandlinger fører til, at klager trækker sin klage tilbage, eller
- 2) klager i øvrigt trækker sin klage tilbage, før Miljø- og Fødevarerklagenævnet har truffet afgørelse i sagen. Gebyret tilbagebetales dog ikke, hvis nævnet vurderer, at der er forhold, der taler imod at tilbagebetale gebyret, f.eks. hvis klagen trækkes tilbage meget sent, herunder efter at klager har haft et afgørelsesudkast i parts-høring.

En tilladelse må i henhold til naturbeskyttelseslovens § 87, stk. 3, ikke udnyttes før klagefristen er udløbet, eller behandling af en eventuel klage måtte være afsluttet.

Det følger endvidere af naturbeskyttelseslovens § 50, stk. 1, jf. § 66, stk. 2, at en tilladelse bortfalder, hvis den ikke udnyttes inden 3 år efter, at den er givet.



Kopi sendes til:

Miljøstyrelsen, Haraldsgade 53, 2100 København Ø. [mst@mst.dk](mailto:mst@mst.dk),

Danmarks Naturfredningsforening, Masnedøgade 20, 2100 København Ø. [dn@dn.dk](mailto:dn@dn.dk)

Danmarks Naturfredningsforening, lokalafdeling, [slagelse@dn.dk](mailto:slagelse@dn.dk),

Dansk Ornitologisk Forening, Vesterbrogade 140, 1620 København V. [natur@dof.dk](mailto:natur@dof.dk)

Dansk Ornitologisk Forening, lokalafdeling, [slagelse@dof.dk](mailto:slagelse@dof.dk)

Friluftsrådet, [sydvest@friluftstraadet.dk](mailto:sydvest@friluftstraadet.dk)

Rolf Dejløw, Nyvangsvej 10, Ørslev, 4100 Ringsted

Palle Kristiansen, Pigeonvænget 14, 4230 Skælskør