

# Afgørelser – Reg. nr.:

## Fredningen vedrører:

### Bemærkninger:

**Bemærkninger om formål og bestemmelser:**

Denne fredning indeholder ingen udtrykkelig formålsbestemmelse. Formålet må derfor udledes ud fra en fortolkning af fredningsafgørelsen. I dokumentet er de generelle bestemmelser fremhævet. Den fremhævede tekst er vejledende og er fremhævet som hjælp til læseren. Fredningens generelle bestemmelser kan også optræde uden for de markerede områder. Et fuldstændigt billede af formål og bestemmelser forudsætter, at hele afgørelsen fra fredningsnævn og Overfredningsnævnet/klagenævn læses.

[Tryk her for at komme direkte til den vejledende fremhævning af bestemmelserne](#)

### Domme:

### Taksationskommissionen:

### Overfredningsnævnet:

### Fredningsnævnet:

### Forslag:

**Dispensationer: sidst i filen med nyeste til sidst**

FREDNINGSNÆVNET >

14/2 1930

## U D S K R I F T

af

Forhandlingsprotokollen for Fredningsnævnet for Hjørring Amtsraadsreds.

Aar 1929 den 13. December Kl. 12 holdt Fredningsnævnet Møde paa Badehotellet i Løkken. Tilstede var Formanden, Chr. Ugilt og Gaardejer Niels Bæk af Skøttrupgaard.

Mødt var endvidere Formanden for Børglum Furreby Sogneraad Laurits Petersen, Formanden for Løkken Borger- og Haandværkerforening Isenkræmmer Kraglund, Formanden for Løkken Turistforening Jens Bang samt Murermester P. Ingvarrtsen.

Der fremlagdes en Skrivelse af 6. d.M. fra Borger- og Haandværkerforeningens angaaende Forbud mod Bebyggelse af et Hjørne af Klitarealet Matr. Nr. 121a af Løkken Ladeplads. Endvidere fremlagdes en Tingbogsattest for nævnte Matr. Nr.

Fredningsnævnet og de mødte besigtigede Forholdene paa Aastedet, hvor der i et Hjørne af Klitten ved Vejen til Stranden og ved Siden af Redningsvæsenets Hus var afsat en Byggegrund, hvor Køberen, Murermester Ingvarrtsen havde ladet støbe Fundament til en Kiosk 5x5 m.

Efter Besigtigelsen forhandlede der om Forlig paa følgende Grundlag:

Murermester Ingvarrtsen forpligter sig til ved Opførelsen af Kiosken at følge de Anvisninger, som Arkitekt Packness eller en anden af Fredningsnævnet udpeget Arkitekt maatte give med Hensyn til Murenes Farve samt Tagets Form og Farve.

Sogneraadet indgaar paa, at Resten af Klitarealet fra den søndre Strandvej mod Nord til Hegnet ved Klitfoged Lars Jensens Grund udskilles fra Matr. Nr. 121a og fredes saaledes, at Arealet ikke maa bebygges, men skal henligge som naturlig Klit og aaben for almindelig Færdsel. Ved Sogneraadets Foranstaltning anlægges der fornøden Adgangsvej til Klitarealet.

Sogneraadet betaler Omkostningerne ved Udstykningen.

Sogneraadsformand Petersen bemærkede, at der af det Klitareal, som Sogneraadet tilbyder at faa fredet, i 1912 er afstaaet en

Parcel i det nordøstre Hjørne til Missionær Ejlert Mortensen, f.T. i Shanghai, men Sogneraadet vil søge at faa Køberen, der endnu ikke har overtaget Parcellen, som heller ikke endnu er udstykket, til at frafalde sit Krav.

Sogneraadsformanden anmodede om at faa Udsættelse for at forelægge Forligsgrundlaget for Sogneraadet.

Borger- og Haandværkerforeningens Formand, Turistforeningens Formand og Murermester Ingvardtsen tiltraadte Forligsforlaget.

Paa Foranledning af Murermester Ingvardtsen bemærkede Fredningsnævnet, at senere Ændringer ved Kioskens Form og Udseende kun kunde ske efter indhentet Tilladelse fra Fredningsnævnet. De-  
claration herom vil være at tinglyse paa Ejendommen.

Fredningsnævnet bemærkede, at Nævnet for sit Vedkomme-  
kunde tiltræde Forligsgrundlaget, og at Sagen derfor, naar Sogneraadet tiltraadte Forslaget, kunde betragtes som forligt, idet Nævnet da fandt Anledning til at bemærke, at yderligere Bebyggelse af den Murermester Ingvardtsen overladede Grund, der var udmaalt til 15, selvfølgelig kun kunde ske med Fredningsnævnets Tilladelse.

Mødet hævet.

Sthyr.	Chr. Ugilt.	Niels Bæk.	L. Pedersen.
Peter Ingvardtsen.	M. Kraglund.	Jens Bang.	

Aar 1930 den 14. Februar fremlagdes til Protokollen af Børglum-Furreby Sogneraad modtagen Skrivelse af 8. f.M., hvorefter Sogneraadet tiltraadte det under 13. December f.A. indgaaede Forlig angaaende Fredning af en Del af Matr. Nr. 121a Løkken Ladeplads.

Sthyr.



KORT>

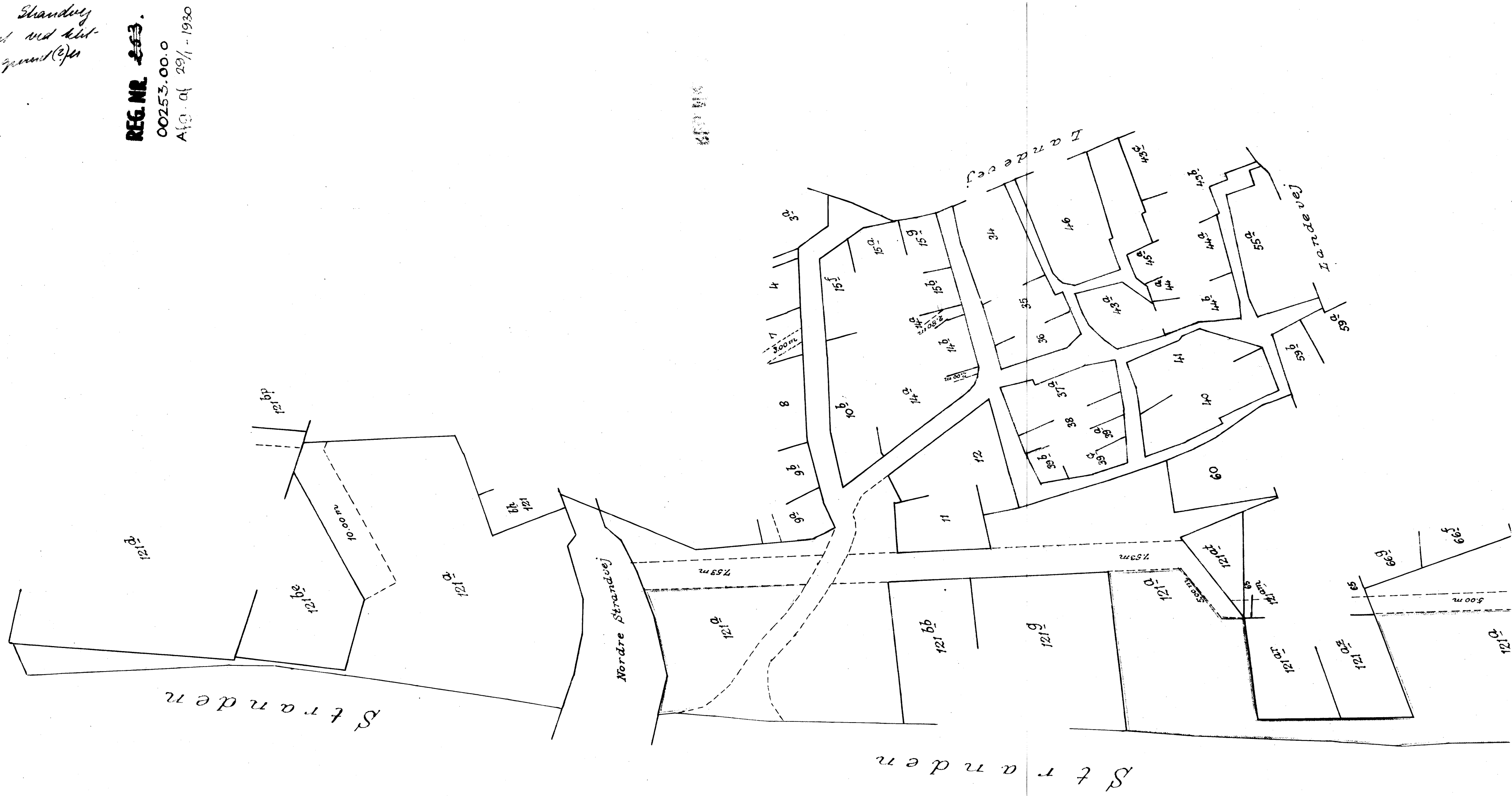


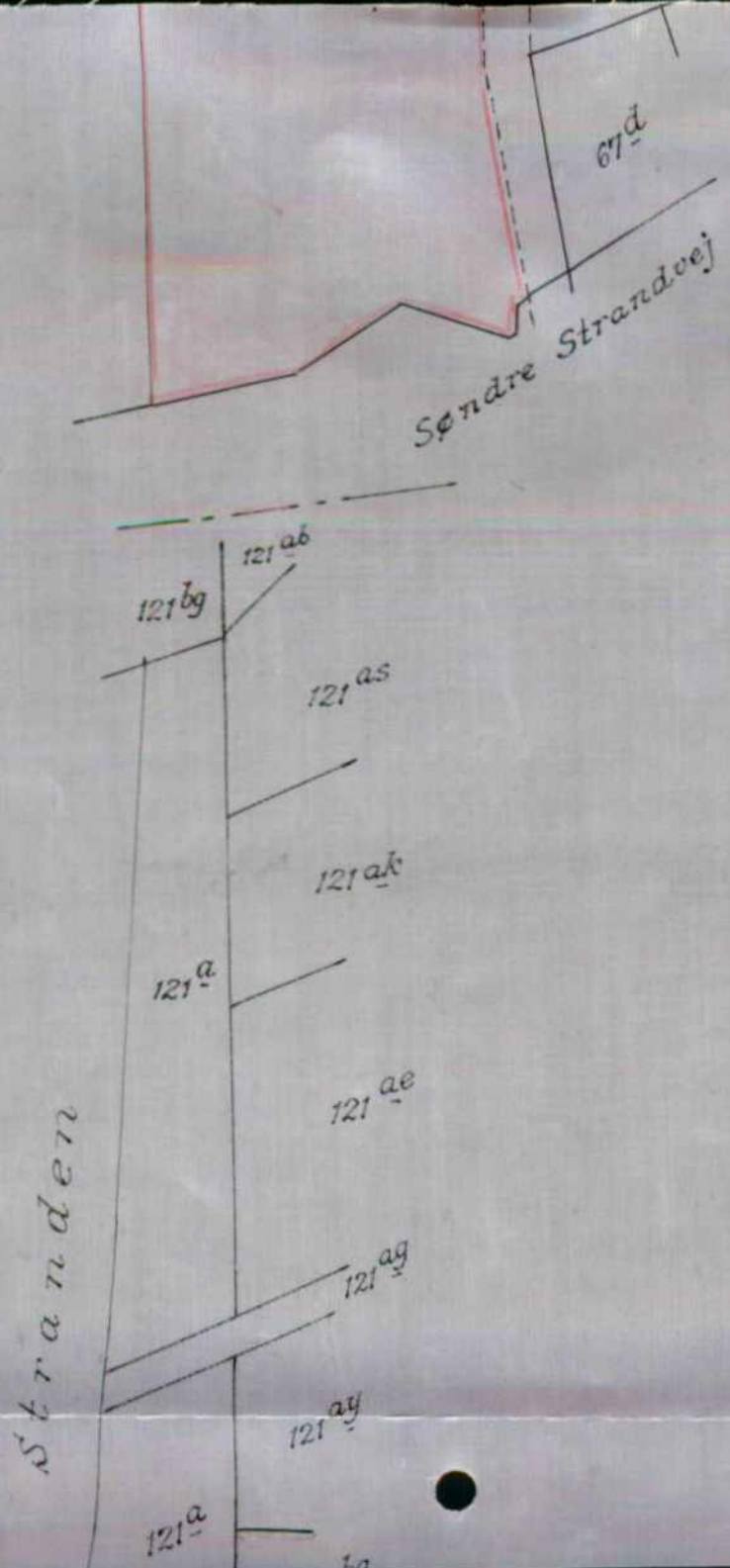
I deklarationen er nævnt  
 at arealer fra Søndre Strandvej  
 med nord del heraf er blevet  
 føjet hans jernstens grund(er)  
 fædd.

REG. NR. 263.

00253.00.0

Afd. af 29/1 - 1930





Ejerlav: Løkken Ladeplads

Sogn: Furreby

Amt: Hjørring

1:800

Matr.nr. 121<sup>a</sup> = 1 5280 m<sup>2</sup>

DISPENSATIONER>

**Afgørelser – Reg. nr.: 00253.00**

**Dispensationer i perioden: 28-10-2003**



Fredningsnævnet for Nordjyllands Amt  
Badehusvej 17  
9000 Aalborg  
Telefon 96307000

0253.00

SCANNET

Skov- og Naturstyrelsen  
Haraldsgade 53  
2100 København Ø


Aalborg, den 28/10-2003

*Lag*

Modtaget i  
Skov- og Naturstyrelsen  
29 OKT. 2003

**FS 65/2003, genopstilling af skur og signalkanon ved signalmasten i  
Løkken på del af matr.nr. 121 a Løkken Ladeplads, Furreby.**

Hoslagt fremsendes fredningsnævnets afgørelse. Klagevejledningen fremgår af afgørelsen.

  
Sortsøe Jensen

1211/14-0001

**Fredningsnævnet for Nordjyllands Amt**  
**Badehusvej 17**  
**9000 Aalborg**  
**Telefon 96307000**

Arkitektfirmaet  
Jørgen Ussing Bømler  
Nørregade 9  
9480 Løkken

Aalborg, den 28/10-2003

### **Vedrørende FS 65/2003**

Den 27. august 2003 har De for Løkken Museum m.fl. ansøgt nævnet om tilladelse til at genskabe faresignalstationen Løkken ved genopstilling af et hvidmalet skur, en signalmast og en signalstation på matr.nr. 121 a Løkken Ladeplads, Furreby som nærmere angivet i kort og tegninger.

Ejendommen er omfattet af fredningsoverenskomst af 13. december 1929, der ikke tillader bebyggelse.

Det er oplyst, at det ønskede skur vil have en grundplan på 2,5 x 1,8 meter og en højde på 2,5 meter og forsynes med tagpaptag.

Den 21. december 1965 har fredningsnævnet tilladt en placering af en signalmast og - på visse vilkår - et skur på stedet.

Nævnet har i forbindelse med en anden sag fortaget besigtigelse og har vorteret skriftligt.

Under hensyn til de kulturhistoriske interesser, til at der tidligere har været meddelt en tilladelse og i øvrigt til forholdene på ejendommen og dens omgivelser, kan nævnet meddele tilladelse til det ansøgte på vilkår af forsvarlig vedligeholdelse af det opførte.

Tilladelsen, der er meddelt efter naturbeskyttelseslovens § 50, stk. 1, kan inden 4 uger påklages til naturklagenævnet. Skriftlig klage fremsendes til fredningsnævnet til videre foranstaltning.

Tilladelsen må ikke udnyttes inden klagefristens udløb og bortfalder, såfremt den ikke udnyttes inden 3 år.

Sortsøe Jensen

Kopi er sendt til: